

**STRATEGIE KOMUNITNĚ VEDENÉHO MÍSTNÍHO  
ROZVOJE PRO ÚZEMÍ MÍSTNÍ AKČNÍ SKUPINY  
ŽIVÉ POMEZÍ KRUMLOVSKO - JEVIŠOVICKO, z. s.,  
NA OBDOBÍ 2014 - 2020**



**ŽIVÉ POMEZÍ**  
KRUMLOVSKO - JEVIŠOVICKO

## PODĚKOVÁNÍ

Pracovníci Místní akční skupiny Živé pomezí Krumlovsko – Jevišovicko z. s. tímto děkují za podnětnou spolupráci a věcné připomínky všem představitelům veřejného, neziskového, podnikatelského sektoru působících na území Místní akční skupiny Živé pomezí Krumlovsko – Jevišovicko. Taktéž děkuje všem, kteří se spolupodíleli na vzniku této rozvojové strategie z řad pracovníků ministerstva pro místní rozvoj, předchozích a nynějších pracovníků místní akční skupiny Živé pomezí či ostatních místních akčních skupin v regionu, zástupců jednotlivých spolků, účastníků kulatých stolů a komunitního plánování.

## OBSAH

STRATEGIE KOMUNITNĚ VEDENÉHO MÍSTNÍHO ROZVOJE PRO ÚZEMÍ MÍSTNÍ AKČNÍ SKUPINY ŽIVÉ POMEZÍ KRUMLOVSKO - JEVIŠOVICKO, z. s., NA OBDOBÍ 2014 - 2020.....	1
Poděkování .....	2
Obsah.....	3
Seznam použitých zkratk .....	7
Seznam tabulek.....	9
Seznam obrázků .....	11
Seznam grafů.....	12
Seznam příloh.....	13
ÚVOD .....	15
1 Místní akční skupina.....	17
1.1. Základní informace o Místní akční skupině .....	17
1.2. Vymezení území MAS Živé pomezí Krumlovsko - Jevišovicko .....	25
1.3. Důvody územního vymezení MAS Živé pomezí Krumlovsko - Jevišovicko .....	29
1.4. Historie a zkušenosti MAS Živé pomezí Krumlovsko - Jevišovicko s dotačními tituly a rozvojem území .....	30
1.4.1. Historie MAS Živé pomezí Krumlovsko - Jevišovicko .....	30
1.4.2. Zkušenosti MAS Živé pomezí Krumlovsko - Jevišovicko s dotačními tituly a rozvojem území .....	32
1.4.3. Místní partnerství MAS Živé pomezí Krumlovsko - Jevišovicko a členství v organizacích .....	40
1.5. Tvorba SCLLD MAS Živé pomezí Krumlovsko – Jevišovicko pro období 2014+ .....	41
1.5.1. Definování odpovědnosti za zpracování strategie komunitně vedeného místního rozvoje pro území MAS Živé pomezí pro období 2014 – 2020.....	42
1.5.2. Popis zapojení veřejnosti a členů místního partnerství do tvorby strategie komunitně vedeného místního rozvoje pro území MAS Živé pomezí pro období 2014 – 2020.....	42

2	ANALYTICKÁ ČÁST .....	48
	Vyhodnocení stavu území .....	48
2.1	Obyvatelstvo .....	48
2.1.1	Hustota zalidnění a velikostní struktura sídel .....	48
2.1.2	Vývoj počtu obyvatel .....	49
2.1.3	Věková struktura obyvatelstva .....	51
2.1.4	Vzdělanostní struktura obyvatel .....	52
2.1.5	Migrace .....	54
2.2	Vybavenost obcí a služby .....	55
2.2.1	Bytová výstavba .....	55
2.2.2	Technická infrastruktura .....	56
2.2.3	Veřejná prostranství .....	57
2.2.4	Bezpečnost .....	57
2.2.5	Školství .....	58
2.2.6	Zdravotnictví .....	60
2.2.7	Sociální problémy .....	62
2.2.8	Sociální služby .....	62
2.2.9	Kultura .....	67
2.2.10	Společenský život v obcích .....	68
2.2.11	Památky .....	69
2.2.12	Sport .....	69
2.3	Podnikatelské prostředí a trh práce .....	70
2.3.1	Podnikání .....	70
2.3.2	Trh práce .....	72
2.3.3	Klíčoví zaměstnavatelé v území .....	75
2.3.4	Zemědělská produkce .....	78
2.4	Doprava .....	78
2.4.1	Silniční infrastruktura .....	78
2.4.2	Vlakové a autobusové spojení .....	79
2.5	Cestovní ruch .....	79
2.6	Životní prostředí .....	82
2.6.1	Využití území .....	82
2.6.2	Koeficient ekologické stability .....	83
2.6.3	Klimatické podmínky, hrozby sucha .....	84
2.6.4	Ohrožení půdy erozí .....	84
2.6.5	Ochrana ovzduší .....	85

2.6.6 Ochrana přírody a krajiny.....	85
Vyhodnocení stavu území z pohledu místních aktérů.....	92
2.7 Výsledky dotazníkového šetření.....	93
2.7.1 Spokojenost se životem v obci .....	95
2.7.2 Zájem veřejnosti o rozvoj a o společenský život.....	95
2.7.3 Technická infrastruktura.....	95
2.7.4 Občanská vybavenost .....	96
2.7.5 Služby, trávení volného času a společnost .....	97
2.7.6 Životní prostředí a krajina .....	99
2.7.7 Nabídka zaměstnání.....	100
2.7.8 Směrování dalšího rozvoje .....	100
2.8 Výsledky jednání kulatých stolů.....	101
2.8.1 Souhrn hlavních myšlenek.....	101
Vyhodnocení rozvojového potenciálu území .....	102
2.9 Rozvojový potenciál území .....	102
2.9.1 Územní plánování.....	102
2.9.2 Rozvojová území .....	104
2.9.3 Strategie již realizované v území.....	106
2.9.4 Ekonomický potenciál .....	108
2.9.5 Lidský potenciál .....	110
2.9.6 Potenciál vycházející ze zlepšení dopravy, služeb a technické infrastruktury .....	112
2.9.7 Potenciál vícezdrojového financování.....	114
2.10 Analýza problémů a potřeb území.....	117
2.10.1 Definice hlavních problémů území MAS.....	117
2.10.2 Potřeby území MAS, kterými je nutné se zabývat .....	120
2.11 SWOT analýza.....	122
2.11.1 Souhrnná SWOT analýza území MAS Živé pomezí .....	122
3 STRATEGICKÁ ČÁST .....	134
3.1 Mise .....	135
3.2 Vize – nové impulzy pro udržitelný rozvoj západního Znojemska .....	137
3.2.1 Vize z pohledu komunity.....	137
3.3 Strategické cíle, specifické cíle a jejich opatření.....	142
3.4 Popis integračních a inovativních prvků strategie CLLD.....	153
3.5 Návaznost na jiné strategické dokumenty .....	155
3.5.1 Strategie obcí.....	155

3.5.2	Strategie mikroregionů v území MAS.....	156
3.5.3	Strategie na vyšší hierarchické úrovni.....	156
3.6	Cíle strategie CLLD a měřitelné indikátory přiřazené ke stanoveným cílům .....	161
3.7	Akční plán .....	163
3.7.1	Programový rámec Integrovaného regionálního operačního programu (IROP).....	163
3.7.2	Programový rámec PRV .....	165
3.7.3	Programový rámec OPZ .....	196
3.7.4	Integrovaný přístup napříč programovými rámci .....	214
3.7.5	Vazba na horizontální témata .....	217
4	IMPLEMENTAČNÍ ČÁST .....	219
4.1	Implementační proces strategie CLLD.....	219
4.2	Popis řízení včetně řídicí a realizační struktury MAS .....	219
4.3	Povinnosti a úkoly MAS Živé pomezí Krumlovsko - Jevišovicko .....	227
4.4	Popis administrativních postupů pro vyhlášení výzev MAS, hodnocení a výběr projektů s uvedením plánovaných personálních kapacit.....	229
4.4.1	Popis administrativních postupů.....	229
4.4.2	Vyhlašování výzev MAS.....	230
4.4.3	Příjem projektů, jejich hodnocení a schvalování k realizaci .....	231
4.4.4	Monitorování .....	232
4.4.5	Kontrola.....	233
4.4.6	Evaluace .....	233
4.4.7	Zajištění transparentního výběru projektů .....	233
4.4.8	Zajištění auditní stopy .....	234
4.5	Popis animačních aktivit.....	234
4.6	Spolupráce mezi MAS Živé pomezí na národní a nadnárodní úrovni.....	236
4.7	Opatření pro řízení a sledování strategie .....	238
4.7.1	Monitoring a vyhodnocení SCLLD.....	239
4.7.2	Zpráva o plnění strategie CLLD.....	241
4.7.3	Změny a aktualizace SCLLD.....	242
4.7.4	Proces evaluace.....	242
5	ZÁVĚR.....	245
	Zdroje .....	246

## SEZNAM POUŽITÝCH ZKRATEK

a.s.	Akciová společnost
CLLD	Komunitně vedený místní rozvoj
CR	Cestovní ruch
CZ – NACE	Klasifikace
ČHMÚ	Český hydrometeorologický ústav
ČOV	Čistička odpadových vod
ČR	Česká republika
ČSÚ	Český statistický úřad
ČTÚ	Český technický ústav
DPS	Domov pro seniory
DSO	Dobrovolný svazek obcí
EAFRD	Evropský zemědělský fond pro rozvoj venkova (z angl. European Agricultural Fund for Rural Development)
EAO	Ekonomicky aktivní obyvatelstvo
ENRF	Evropský námořní a rybářský fond
ERDF	Evropský fond pro regionální rozvoj (z angl. European Regional Development Fund)
ESI	Evropské strukturální a investiční fondy
EU	Evropská unie
EVL	Evropsky významné lokality
FB	Facebookový profil
FICHE	Vymezení oblasti podpory
HDP	Hrubý domácí produkt
IDS JMK	Integrovaný dopravní systém Jihomoravského kraje
IPRÚ	Integrovaný plán rozvoje území
IROP	Integrovaný regionální operační program 2014+
ISKP 2014+	Elektronický monitorovací systém MS 2014+ a jeho portál ISKP 2014+
ISÚ	Integrovaná strategie území
KES	Koeficient ekologické stability
KPÚ	Komplexní pozemkové úpravy
LEADER	Propojování akcí hospodářského rozvoje venkova (z fr. Liaison entre les actions de développement de l'économie rurale)
MAS	Místní akční skupina
MMR	Ministerstvo pro místní rozvoj České republiky
MPSV	Ministerstvo práce a sociálních věcí
MŠ	Mateřská škola
o. p. s.	Obecně prospěšná společnost
NNO	Nestátní nezisková organizace
NPP	Národní přírodní památka
NPR	Národní přírodní rezervace
NS MAS	Národní síť místních akčních skupin
NUTS 3	Nomenklaturní územní statistická jednotka
OECD	Organizace pro hospodářskou spolupráci a rozvoj
OP	Operační program nebo opatření (dle kontextu)
OP LZZ	Operační program Lidské zdroje a zaměstnanost
OP Z	Operační program zaměstnanost 2014+

OP ŽP	Operační program životní prostředí 2014+
ORP	Obec s rozšířenou působností
OSVČ	Osoba samostatně výdělečně činná
PO	Právnícká osoba
PP	Přírodní památka
PR	Přírodní rezervace
PRV	Program rozvoje venkova
RD	Rodinný dům
ROP	Regionální operační program
RÚD	Rozpočtové určení daní
RR ČR	Strategie regionálního rozvoje České republiky 2014 - 2020
ŘO	Řídící orgán
SCLLD	Strategie místně vedeného komunitního rozvoje
SMO	Svaz měst a obcí České republiky
SOŠ	Střední odborná škola
SOU	Střední odborné učiliště
SPL	Strategický plán Leader
SŠ	Střední škola
SWOT	Analýza silných, slabých stránek, příležitostí a ohrožení
SZIF	Státní zemědělský intervenční fond
ÚP	Úřad práce
ÚSES	Územní systém ekologické stability
VPM	Volné pracovní místo
VŠ	Vysoká škola
z. s.	Zapsaný spolek
ZŠ	Základní škola
ZUŠ	Základní umělecká škola
ŽP	Životní prostředí



## SEZNAM TABULEK

Tabulka 1: Výkonná rada MAS Živé pomezí Krumlovsko – Jevišovicko, z. s.....	20
Tabulka 2: Výběrová komise MAS Živé pomezí Krumlovsko – Jevišovicko, z. s.....	20
Tabulka 3: Revizní komise MAS Živé pomezí Krumlovsko – Jevišovicko, z. s. ....	20
Tabulka 4: Veřejný sektor, soukromý sektor členů MAS Živé pomezí Krumlovsko – Jevišovicko, z. s. .....	23
Tabulka 5: Zájmové skupiny MAS Živé pomezí Krumlovsko – Jevišovicko, z. s. ....	24
Tabulka 6: Příslušnost členů k zájmové skupině.....	24
Tabulka 7: Analýza zainteresovaných cílových skupin (stakeholders) na území MAS Živé pomezí...	44
Tabulka 8: Metody komunikace s cílovými skupinami v průběhu tvorby strategie CLLD .....	46
Tabulka 9: Hustota zalidnění území MAS, okres Znojmo, JMK a ČR k 31. 12. 2013 .....	48
Tabulka 10: Velikostní struktura obcí na území MAS k 31. 12. 2014.....	49
Tabulka 11: Vývoj počtu obyvatel na území MAS dle SLDB 1991 - 2011.....	49
Tabulka 12: Vývoj počtu obyvatel k 1. 1. na území MAS - vývojový trend v letech 2008 - 2013.....	50
Tabulka 13: Věková struktura obyvatelstva na území MAS – .....	52
Tabulka 14: Vzdělanostní struktura obyvatel na území MAS – .....	53
Tabulka 15: Bytový a domovní fond na území MAS dle SLDB (dle výsledků sčítání lidu v roce 2011) .....	55
Tabulka 16: Školství na území MAS - školní rok 2013/2014 .....	60
Tabulka 17: Přehled ordinací a lékařských zařízení v území MAS.....	61
Tabulka 18: Sociální služby na území MAS .....	64
Tabulka 19: Přepočet registrovaných podnikatelských subjektů .....	70
Tabulka 20: Trh práce území MAS, okres Znojmo, JMK a ČR k 31. 12. 2014.....	72
Tabulka 21: Specifické skupiny uchazečů o zaměstnání - srovnání v roce 2008 a 2013 .....	74
Tabulka 22: Největší zaměstnavatelé sídlící na území MAS (2015).....	77
Tabulka 23: Ubytovací kapacity na území MAS.....	80
Tabulka 24: Využití pozemků na území MAS v roce 2012 .....	82
Tabulka 25: Instalovaný výkon obnovitelných zdrojů na území MAS v roce 2013 .....	90

Tabulka 26: Podíl oslovených respondentů obcí území MAS Živé pomezí Krumlovsko – Jevišovicko, z. s.....	93
Tabulka 27: 13 základních oblastí rozvoje.....	100
Tabulka 28: Seznam obcí a stav ÚPD v jednotlivých obcích.....	102
Tabulka 29: Chátrající a nevyužívané objekty na území MAS.....	104
Tabulka 30: Koncepční rozvojové dokumenty na úrovni obcí.....	106
Tabulka 31: Míra nezaměstnanosti – vývojový trend let 2008 - 2011 .....	111
Tabulka 32: Rozpočty obcí v území MAS v roce 2013 .....	115
Tabulka 33: Integrovaná SWOT analýza silných a slabých stránek území.....	123
Tabulka 34: Integrovaná SWOT analýza příležitostí a hrozeb plynoucích z území .....	128
Tabulka 35: Cíle strategie CLLD a jejich vazba na strategii Evropa 2020, RR ČR 2014 – 2020, strategii rozvoje JMK 2020 a IPRZÚ JMK.....	159
Tabulka 36: Cíle strategie CLLD a měřitelné indikátory přiřazené ke stanoveným cílům .....	161
Tabulka 37: Vzájemná provázanost opatření CLLD jednotlivých programových rámců.....	215
Tabulka 38: Vzájemná provázanost opatření CLLD jednotlivých programových rámců na opatření mimo programové rámce.....	216

## SEZNAM OBRÁZKŮ

Obrázek 1: Územní působnost MAS Živé pomezí Krumlovsko – Jevišovicko, z. s. ....	18
Obrázek 2: Schéma orgánů místní akční skupiny Živé pomezí Krumlovsko – Jevišovicko, z. s. ....	22
Obrázek 3: Území místní akční skupiny a mikroregiony .....	27
Obrázek 4: Místní akční skupiny České republiky k 01. 09. 2015.....	28
Obrázek 5: Základní schéma struktury strategické části .....	134

## SEZNAM GRAFŮ

Graf 1: Počty projektů v letech 2008-2014 .....	33
Graf 2: Počty projektů v jednotlivých fíchích (1 – 9) v letech 2008-2014.....	34
Graf 3: Realizované projekty v Kč v letech 2008-2014 .....	34
Graf 4: Počet dotovaných projektů rozdělených podle žadatele .....	35
Graf 5: Vývoj podílu věkových kategorií v populaci MAS .....	52
Graf 6: Vzdělanostní struktura dle pohlaví (mužů a žen) na území MAS v roce 2011.....	53
Graf 7: Vývoj vzdělanostní struktury 1991 – 2011 .....	54
Graf 8: Vývoj počtu trestných činů v okrese Znojmo 2005 – 2014 .....	58
Graf 9: Struktura počtu podnikatelských subjektů se zjištěnou aktivitou podle odvětví na území MAS k 31. 12. 2012 (%).....	71
Graf 10: Struktura počtu podnikatelských subjektů se zjištěnou aktivitou podle právní formy na území MAS k 31. 12. 2012 (%) .....	71
Graf 11: Srovnání míry registrované nezaměstnanosti na území MAS s okresy 2004 - 2011 .....	73
Graf 12: Srovnání míry registrované nezaměstnanosti na území MAS s okresy 2012 - 2015 .....	73
Graf 13: Počet uchazečů na 1 volné pracovní místo, srovnání území MAS s okresy .....	74
Graf 14: Využití pozemků a zemědělské půdy na území MAS v roce 2012.....	83

## SEZNAM PŘÍLOH

- Příloha 1 – Finanční plán a indikátory pro programové rámce
- Příloha 2 – Mapa území a seznam obcí
- Příloha 3 – Popis postupu zapojení komunity do vypracování strategie
- Příloha 4 – Analýza rizik
- Příloha 5 – Čestné prohlášení k SCLLD
- Příloha 9 – Žádost o standardizaci

### NEPOVINNÉ PŘÍLOHY

Příloha 6 - Mapové podklady k analytické části

- 6.1 Obyvatelstvo
  - 6.1.1 Počet obyvatel
  - 6.1.2 Počet obyvatel ve věku 0 - 14
  - 6.1.3 Počet obyvatel ve věku 15 - 64
  - 6.1.4 Počet obyvatel ve věku na 65
  - 6.1.5 Počet mužů
  - 6.1.6 Počet žen
  - 6.1.7 Index stáří
  - 6.1.8. Změna počtu obyvatel 2007 - 2013
  - 6.1.9 Přirozený přírůstek
  - 6.1.10 Migrační saldo
- 6.2 Vybavenost obcí
  - 6.2.1 Splašková kanalizace
  - 6.2.2 Předpokládaný stav splaškové kanalizace ke konci roku 2014
  - 6.2.3 Vodovod
  - 6.2.4 Školství
  - 6.2.5 Zdravotnictví
  - 6.2.6 Kultura
  - 6.2.7 Kulturní domy a zařízení
  - 6.2.8 Chráněné nemovité památky
  - 6.2.9 Sport a volný čas
  - 6.2.10 Koupaliště
  - 6.2.11 Dětská hřiště
  - 6.2.12 Spolky a zájmová sdružení
- 6.3 Bytová výstavba
  - 6.3.1 Dokončené byty v letech 2001 - 2012
  - 6.3.2 Dokončené byty v letech 2001 - 2012 přepočtené na obyvatele
  - 6.3.3 Podíl rekreačních objektů na celkovém bytovém fondu
- 6.4 Podnikatelské prostředí a trh práce
  - 6.4.1 Počty ekonomicky aktivních subjektů
  - 6.4.2. Počty ekonomicky aktivních subjektů přepočtené na obyvatele
  - 6.4.3 Nezaměstnanost na území MAS k 31. 12. 2013
  - 6.4.4 Nezaměstnanost na území MAS a okolí k 31. 12. 2013

- 6.5 Doprava
  - 6.5.1 Dopravní obslužnost
  - 6.5.2 Silniční síť
- 6.6 Cestovní ruch
  - 6.6.1 Ubytovací a stravovací zařízení
  - 6.6.2 Cyklostezky
- 6.7 Historická osídlení
  - 6.7.1 Paeolit + mezolit
  - 6.7.2 Neolit
  - 6.7.3 Eneolit
  - 6.7.4 Doba bronzová
  - 6.7.5 Doba haltštatská
  - 6.7.6 Doba latenská
  - 6.7.7 Doba římská
  - 6.7.8 Období slovanského osídlení
  - 6.7.9 Období Velké Moravy
- 6.8 Životní prostředí
  - 6.8.1 Krajinný pokryv na území MAS
  - 6.8.2 Klimatické oblasti a srážky
  - 6.8.3 Potenciální přirozená vegetace
  - 6.8.4 Ohrožení půdy větrnou erozí
  - 6.8.5 Ohrožení půdy vodní erozí
  - 6.8.6 Maloplošná chráněná území a památné stromy
  - 6.8.7 Natura 2000
  - 6.8.8 Přírodní parky
  - 6.8.9 ÚSES
- 6.9 Nevyužité a chátrající objekty
- 6.10 Typologie regionů
- 6.11 Komplexní pozemkové úpravy a digitalizace katastru nemovitostí

Příloha 7 – Osvědčení o standardizaci

Příloha 8 - Data z území

- 8.1 Obyvatelstvo
- 8.2 Chráněné nemovité památky na území MAS
- 8.3 Spolky a zájmová sdružení na území MAS

## ÚVOD

Strategie komunitně vedeného místního rozvoje území místní akční skupiny Živé pomezí Krumlovsko – Jevišovicko, z. s., je střednědobým koncepčním dokumentem vytvořeným na programové období 2014 – 2020.

Hlavním cílem strategie CLLD je představit rozvojové aktivity, které mají přispět k podpoře všestranného a trvale udržitelného rozvoje venkovského prostoru území MAS Živé pomezí Krumlovsko – Jevišovicko při zachování racionálního využití finančních prostředků. Rozvoj venkovských oblastí je nejen prioritním cílem místních akčních skupin působících v České republice, ale i velmi významným cílem Evropské unie. Venkovské oblasti jsou často sužovány nedostatečnou podporou místního potenciálu, potřeb občanů v těchto oblastech žijících. Cílem je zvýšit životní úroveň obyvatelstva a snížit rozdíly mezi jednotlivými regiony. Aktivity uvedené v této strategii mají napomoci k naplnění těchto vytyčených cílů.

Integrovaná strategie komunitně vedeného místního rozvoje MAS Živé pomezí vnikala v několika souvisejících etapách od roku 2013. Práce na ní byly ukončeny v roce 2016. Obsahem strategie jsou základní informace o místních akčních skupinách, o jejich fungování v kontextu celé České republiky. Dále je zde zpracována charakteristika MAS Živé pomezí se základními informacemi o její historii, zkušenostech získanými v minulém programovém období 2007 – 2013 a tvorbě strategie nové, na jejímž základě bude rozvíjeno území MAS Živé pomezí v novém programovém období 2014 – 2020.

Dalšími částmi rozvojové strategie jsou část analytická, část strategická a implementační. V části analytické byly předloženy výsledky analýz sledovaného území. Území bylo zanalyzováno v oblastech obyvatelstva, dopravy, životního prostředí, bezpečnosti, cestovního ruchu, života v obcích a dalších. Byla předložena SWOT analýza území s jasnou definicí silných a slabých stránek území, příležitostí a hrozeb, které mohou v území nastat. Byly vymezeny problémové oblasti, definovány potřeby obyvatelstva s návrhem možného rozvojového potenciálu území MAS Živé pomezí Krumlovsko – Jevišovicko.

V části strategické byla představena mise a vize MAS Živé pomezí, následně byly stanoveny cíle, výběr konkrétních opatření, která mají posléze vést k naplnění vytyčených cílů a jasné vize. Tato část obsahuje také programové rámce, jasně definovaná opatření s jednotlivými aktivitami. Závěry byly vytvořeny v návaznosti na část analytickou a na základě souladu se strategickými dokumenty již existujícími (na regionální, národní a nadnárodní úrovni).

Část implementační pak představuje strukturu a způsob řízení místní akční skupiny Živé pomezí. Popisuje jednotlivé činnosti orgánů MAS, jejich odpovědnosti, povinnosti a úkoly. Činnosti nejvyššího orgánu, orgánů, které plní svoji funkci rozhodovací, monitorovací, výběrovou a kontrolní. V této části strategie jsou popsány administrativní postupy pro vyhlášení výzev MAS, předkládání projektů, jejich hodnocení, výběru včetně plánování personálních kapacit. Tato část se věnuje popisu animačních aktivit, tedy aktivit souvisejících s komunikací a dostatečnou propagací, prezentací strategie CLLD, vzájemného předávání informací a koordinací aktivit při podpoře projektů, implementaci SCLLD.

Další, neméně důležitou částí strategie CLLD MAS Živé pomezí, je část s povinnými přílohami, které jsou nezbytné pro posouzení kvality zpracované strategie MAS stran posuzujících řídicích orgánů. Cílem této části strategie bylo představit návrhové verze indikátorů, finančního plánu a časového harmonogramu strategie CLLD místní akční skupiny Živé pomezí. Dále předložit mapu spravovaného území, seznam obcí MAS Živé pomezí, popis postupu zapojení komunity při vytváření vlastní strategie CLLD pro programové období 2014 – 2020. Součástí také byla souhrnná analýza rizik, která mohou při implementaci strategie CLLD nastat.

Cílem tohoto dokumentu je tedy rozvíjet území místní akční skupiny Živé pomezí Krumlovsko – Jevišovicko, z. s., v období let 2014 – 2020. Cílem je přispět činnostmi místní akční skupiny Živé pomezí k rozvoji území, přispět ke snížení rozdílů mezi jednotlivými územími a s pomocí předložených opatření, aktivit usilovat o zvýšení životní úrovně a konkurenceschopnosti celého regionu.



# 1 MÍSTNÍ AKČNÍ SKUPINA

Tato část místního strategického dokumentu v sobě zahrnuje základní informace o místních akčních skupinách, jejich činnostech, fungování v kontextu celé České republiky. Dále seznamuje s místní akční skupinou Živé pomezí Krumlovsko – Jevišovicko, s jejím územním vymezením včetně důvodů územního vymezení. Představuje svoji historii a zkušenosti, které získala v programovém období 2007 – 2013. Také seznamuje s tvorbou strategie CLLD, na jejímž základě bude území MAS Živé pomezí rozvíjeno v programovém období 2014 – 2020.

## 1.1. ZÁKLADNÍ INFORMACE O MÍSTNÍ AKČNÍ SKUPINĚ

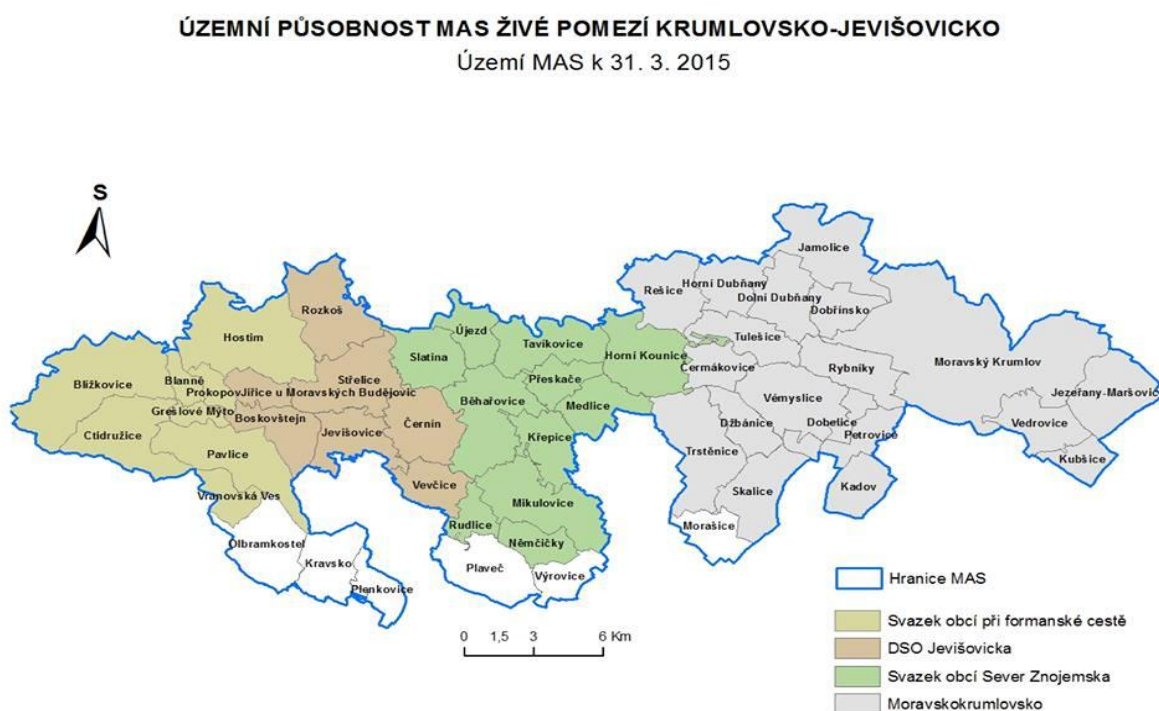
Místní akční skupina je neziskovou organizací místního partnerství hájící místní soukromé a veřejné socioekonomické zájmy. Je tvořena zástupci soukromé podnikatelské sféry, neziskových organizací, skupin dobrovolníků, občanů, subjektů veřejné správy, obcí, svazku obcí za účelem rozvoje venkova vedoucího ke zvýšení konkurenceschopnosti území a snížení rozdílů mezi jednotlivými regiony.

*Základní parametry místní akční skupiny:*

- geograficky homogenní území, počet obyvatel od 10 000 do 100 000 mimo města s počtem obyvatel větším než 25 000, členové MAS musí mít v daném mikroregionu bydliště, sídlo, nebo v něm musí působit,
- účast zástupců veřejné správy v MAS je maximálně 50% (týká se i řídicího orgánu), druhá polovina je tvořena zástupci podnikatelů a neziskových organizací,
- MAS má jednu z následující právních forem:
  - a) Spolek podle § 214 a podle § 3045 občanského zákoníku 4,
  - b) obecně prospěšná společnost vzniklá podle zákona č. 248/1995 Sb., o obecně prospěšných společnostech, ve znění pozdějších předpisů nebo
  - c) ústav podle § 402 občanského zákoníku 4 nebo
  - d) zájmové sdružení právnických osob vzniklé podle § 20f zákona č. 40/1964 Sb., Občanský zákoník, ve znění pozdějších předpisů
- MAS musí mít stanoven statut, stanovy, organizační řád, strukturu a být registrována u MV ČR, MAS musí projednat a schválit strategii pro území dané MAS, fungování metodou LEADER.

Živé pomezí Krumlovsko - Jevišovicko je místní akční skupinou, založenou na podporu všestranného rozvoje severní části okresu Znojmo. Spolek je otevřeným partnerstvím zaměřeným na realizaci integrované rozvojové strategie<sup>1</sup> podporující rozvoj vymezeného území západního Znojemska metodou LEADER<sup>2</sup>, pracuje v souladu s evropsky ověřenými metodami, s respektem ke specifickým rysům vymezeného území a k trvale udržitelnému rozvoji venkovského prostoru.

Obrázek 1: Územní působnost MAS Živé pomezí Krumlovsko – Jevišovicko, z. s.



Zdroj: <sup>3</sup>

<sup>1</sup> Strategie komunitně vedeného místního rozvoje pro území MAS Živé pomezí je střednědobým uceleným dokumentem spjatým s realizací činností vázaných na výzvy CLLD s ohledem na pravidlo N+3 (platné do 31. 12. 2023).

<sup>2</sup> „Program postavený na těchto principech, který má v Evropě téměř dvacetileté zkušenosti, se nazývá: LEADER. Akronym pochází z francouzského “Liaisons entre Acteurs du Développement Economique Rural” - spolupráce mezi aktéry v ekonomickém rozvoji venkova. Metodický přístup bottom-up využívá energii a zdroje všech, kteří mohou přispět v procesu venkovského rozvoje, prostřednictvím zpracování místní strategie a propojením veřejného, soukromého a občanského sektoru v rámci Místní akční skupiny (MAS)“.

<sup>3</sup> <http://zivepomezí.cz/o-nas/uzemni-prislusnost/>

### Identifikace MAS

Název a právní forma MAS:	Živé pomezí Krumlovsko - Jevišovicko, zapsaný spolek
Sídlo MAS:	Okružní 394, 672 01 Moravský Krumlov
IČ:	270 37 215
Telefon:	+420 515 230 240, +420 724 702 722
E-mail:	office@zivepomezi.cz
www stránky:	<a href="http://www.zivepomezi.cz">www.zivepomezi.cz</a>
Statutární zástupce a předseda VR MAS:	Richard Janderka
Manažer MAS zapojený do tvorby SCLLD:	Ing. Bc. Lucie Vyžrálková
Analytik ISÚ, asistent projektů:	Ing. Petr Krška
Logo MAS:	



### Orgány zapsaného spolku

*Valná hromada* - Nejvyšším orgánem spolku je valná hromada. Valnou hromadu tvoří všichni členové spolku. Valná hromada na svých jednáních dbá o to, aby veřejný sektor ani žádná ze zájmových skupin nepředstavovala více než 49 % hlasovacích práv spolku.

*Výkonná rada* - Výkonná rada má 6 členů, kteří jsou voleni na dobu 3 let, přičemž opakované zvolení je možné. Výkonná rada je tvořena členy veřejného a soukromého sektoru spolku – veřejným, podnikatelským a neziskovým sektorem. Složení Výkonné rady je uspořádáno tak, aby veřejný sektor ani žádná ze zájmových skupin nepředstavovala více než 49 % hlasovacích práv spolku. Výkonná rada je povinna řídit se usneseními valné hromady a svojí činností je výkonná rada odpovědná valné hromadě.

Tabulka 1: Výkonná rada MAS Živé pomezí Krumlovsko – Jevišovicko, z. s.

### Výkonná rada

Moravskokrumlovsko	Richard Janderka – předseda
Obec Výrovice	Pavel Vlček
Jiří Hrdina	
Mgr. Jan Rozek	
Ing. Lenka Řezáčová	
Občanské sdružení ALMA	Marek Pečér

Zdroj: <sup>4</sup>

*Výběrová komise* - Výběrová komise má 6 členů, kteří jsou voleni na dobu 1 roku, přičemž opakované zvolení je možné. Výběrová komise je tvořena subjekty prokazatelně působícími na území MAS z veřejného a soukromého sektoru – veřejným, podnikatelským a neziskovým sektorem. Výběrová komise je povinna řídit se usneseními Valné hromady a Výkonné rady.

Tabulka 2: Výběrová komise MAS Živé pomezí Krumlovsko – Jevišovicko, z. s.

### Výběrová komise

Obec Plenkovice	Ing. Alois Vybíral
Svazek obcí Při formanské cestě	Bc. Šárka Ježková
Ing. Jiří Němec	
Jaroslav Tichý	
Zdeňka Březinová	
Mgr. Anna Gigimovová	

Zdroj: <sup>5</sup>

*Revizní komise* - Revizní komise je kontrolním orgánem spolku. Revizní komise se skládá ze 3 členů, kteří jsou voleni na dobu 3 let, přičemž opakované zvolení je možné. Revizní komise je tvořena členy veřejného a soukromého sektoru spolku – veřejným, podnikatelským a neziskovým sektorem. Revizní komise se schází dle potřeby, nejméně však 1x ročně a nejméně 1 ročně podává zprávu nejvyššímu orgánu o výsledcích své kontrolní činnosti.

Tabulka 3: Revizní komise MAS Živé pomezí Krumlovsko – Jevišovicko, z. s.

### Revizní komise

Svazek obcí Sever Znojemska	Karel Kříž
Stanislav Chvátal	
Orel Jednota Pavlice	Jan Nachtnebl

Zdroj: <sup>6</sup>

<sup>4</sup> Vlastní zpracování, údaje MAS.

<sup>5</sup> Vlastní zpracování, údaje MAS.

<sup>6</sup> Vlastní zpracování, údaje MAS.

*Ředitel* - je statutárním orgánem spolku. Ředitel zastupuje spolek navenek a jedná jeho jménem. Zastupuje jej zástupce ředitele, pokud je jmenován. Ředitelem a zástupcem ředitele nemůže být jmenován člen spolku, který současně vykonává funkci člena výkonného, výběrového či kontrolního orgánu spolku, nebo je zástupcem člena těchto orgánů.

Kromě výše uvedených orgánů místní akční skupiny Živé pomezí Krumlovsko – Jevišovicko jsou do činností zapojeni také jednotliví pracovníci kanceláře spolku.

*Kancelář spolku* se při své činnosti řídí především: zpracovanou a schválenou strategií, kterou uvádí v život. Dále rozhodnutími Valné hromady, Výkonné rady, výstupy pracovních komisí, interními předpisy a rozhodnutími statutárního orgánu. Kancelář spolku zajišťuje veškeré činnosti spojené s chodem sdružení a aktivitami vedoucími k naplňování rozvojové strategie. Za realizaci SCLLD odpovídá manažer SCLLD, který je v pracovněprávním vztahu se spolkem. Více informací o struktuře a způsobu řízení naleznete v Implementační části dokumentu.

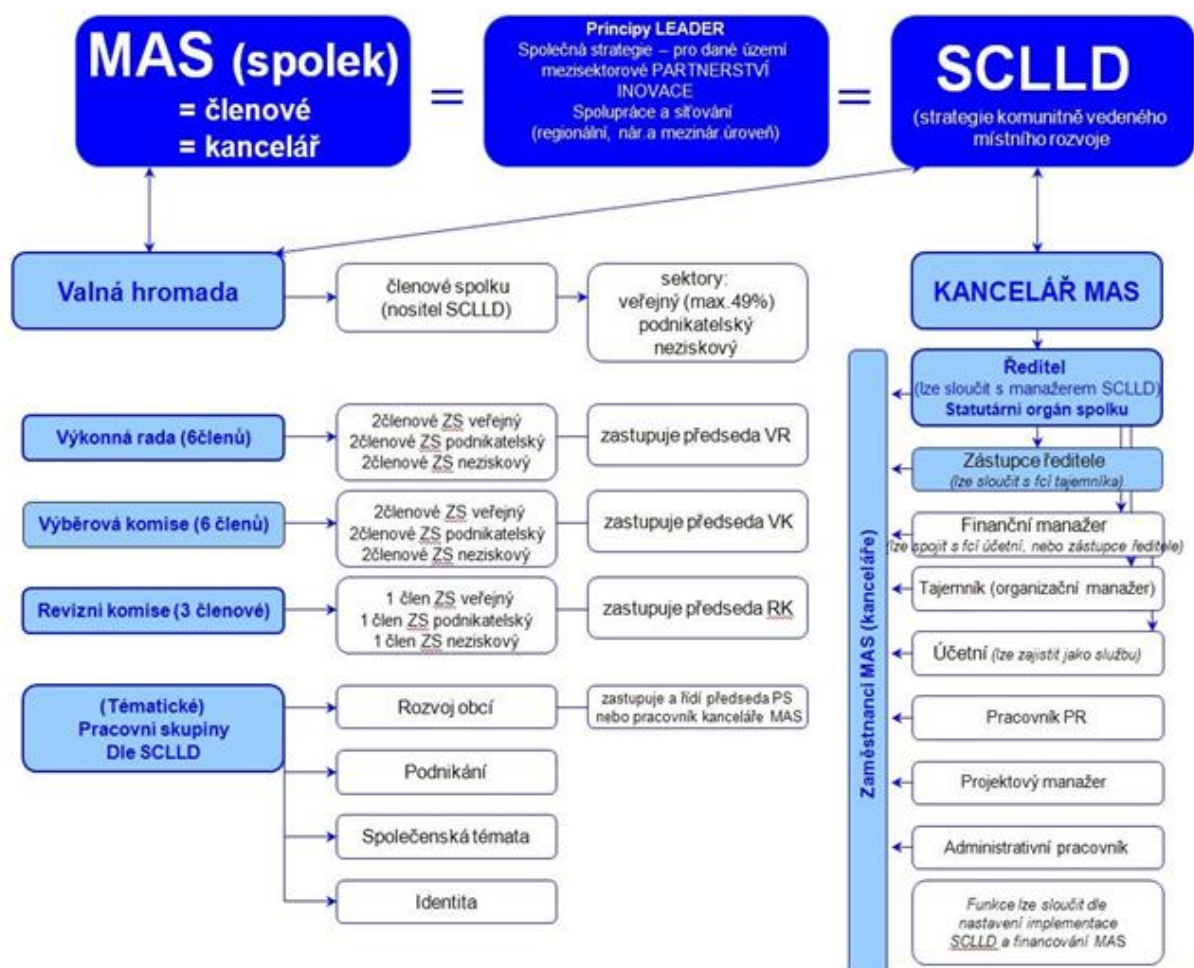
Pracovníci kanceláře MAS Živé pomezí Krumlovsko – Jevišovicko, z. s. spolupodílejí se na vytvoření SCLLD do 06/2015:

- Ing. Jitka Schneiderová, Ing. Hana Kunčáková, Bc. Petr Krška, Mgr. Michal Bajgart, Bc. Filip Balák

Pracovníci kanceláře MAS Živé pomezí Krumlovsko – Jevišovicko, z. s. spolupodílejí se na vytvoření SCLLD od 07/2015:

- Ing. Bc. Lucie Vyžrálková (manažer MAS zapojený do tvorby SCLLD), Ing. Petr Krška (analytik ISÚ/asistent projektů), Helena Potůčková (externí zpracovatelka účetnictví).

Obrázek 2: Schéma orgánů místní akční skupiny Živé pomezí Krumlovsko – Jevišovicko, z. s.



Zdroj:<sup>7</sup>

### Členství a spoluúčast na činnosti MAS

Občanské sdružení, nyní spolek, Živé pomezí Krumlovsko – Jevišovicko bylo registrováno Ministerstvem vnitra České republiky 28. 6. 2006 pod č. j. VS/1-1/64567/06-R jako občanské sdružení. Ustavující Valná hromada proběhla 31. srpna 2006 v obci Rybníky. Mezi zakladateli a iniciátory vzniku MAS byly 4 mikroregiony, zemědělství a nezemědělství podnikatelé (OSVČ i PO), neziskové a příspěvkové organizace a fyzické osoby. Od roku 2006 se k myšlence MAS Živé pomezí přihlásilo 40 subjektů, z toho 13 členství ukončilo.

<sup>7</sup>

Vlastní zpracování.

Živé pomezí Krumlovsko – Jevišovicko má v současnosti 28 aktivních členů, kteří se podílí na činnosti MAS. Jejich rozložení mezi veřejný a soukromým sektorem je 35,7 % ku 64,3 %. MAS Živé pomezí je otevřená novým partnerům. Ti se mohou o členství, následně o možnosti přistoupení a postupu zažádání o členství, dozvědět více na webových stránkách MAS<sup>8</sup>. S partnery je následně uzavřena Rámcová smlouva o partnerství.

Tabulka 4: Veřejný sektor, soukromý sektor členů MAS Živé pomezí Krumlovsko – Jevišovicko, z. s.

#### Veřejný sektor

Mikroregiony	DSO Jevišovicka
	Moravskokrumlovsko
	Svazek obcí Při formanské cestě
	Svazek obcí Sever Znojemska
Obce	Morašice
	Plenkovice
	Výrovice
Školy	ZUŠ a DDM Moravský Krumlov, příspě. organizace
	ZŠ a MŠ Jevišovice, příspě. organizace
	ZŠ Vedrovice, příspě. organizace

#### Soukromý sektor

FO	Gigimovová Anna, Mgr.
	Řezáčová Lenka, Ing.
	Březinová Zdeňka
	Mašová Jana
	Šťastný Petr, Ing.
OSVČ	Chvátal Stanislav
	Klouda Jiří
	Němec Jiří, Ing.
	Tichý Jaroslav
	Rozek Jan, Mgr.
	Hrdina Jiří
PO	HOL-AGRO, spol. s.r.o.
	Agro Jevišovice, a.s.
NNO	AC Moravský Krumlov
	Orel jednota Pavlice
	Spolek pro obnovu tradic
	Kulturní spolek Husákovy děti
	Občanské sdružení ALMA

Zdroj:<sup>9</sup>

<sup>8</sup> <http://zivepomezí.cz/o-nas/stante-se-clenem-mas/>

<sup>9</sup> Vlastní zpracování.

Členové spolku jsou rozděleni dle své převažující činnosti a zaměření do *zájmových skupin (Rozvoj obcí, Podnikatelé, Společenská témata, Identita)* v souladu s rozvojovou strategií. Každý člen spolku může být příslušný pouze k jedné zájmové skupině. Příslušnost zájmových skupin eviduje kancelář MAS. Počet zájmových skupin a členů v nich není omezen.

Zájmová skupina *Rozvoj obcí* se zaměřuje na rozvoj obcí, zejména infrastruktury. Zájmovou skupinu *Podnikatelé* tvoří ekonomické subjekty ze zemědělského a nezemědělského podnikání. Skupina *Společenská témata* se zabývá oblastí vzdělávání, sociálních jistot a aktivní společnosti. Zájmová skupina *Identita* cílí zejména na obraz venkova, na tradice, památky, regionální patriotismus a kulturu.

Tabulka 5: Zájmové skupiny MAS Živé pomezí Krumlovsko – Jevišovicko, z. s.

### Zájmové skupiny

Rozvoj obcí	11 členů
Podnikatelé	8 členů
Společenská témata	5 členů
Identita	4 členové

Zdroj: <sup>10</sup>

Tabulka 6: Příslušnost členů k zájmové skupině

Rozvoj obcí	Podnikatelé
DSO Jevišovicka	HOL-AGRO, spol. s r. o.
Moravskokrumlovsko	Stanislav Chvátal
Svazek obcí Při formanské cestě	Jiří Klouda
Svazek obcí Sever Znojemska	Ing. Jiří Němec
Morašice	Jaroslav Tichý
Plenkovice	Mgr. Jan Rozek
Výrovice	Jiří Hrdina
ZUŠ a DDM Moravský Krumlov, příspě. org.	Agro Jevišovice, a. s.
ZŠ a MŠ Jevišovice	HOL-AGRO, spol. s r. o.
ZŠ Vedrovice	Stanislav Chvátal
Jana Mašová	Jiří Klouda

<sup>10</sup> Vlastní zpracování.



Společenská témata	Identita
Zdeňka Březinová	Mgr. Anna Gigimovová
Ing. Lenka Řezáčová	Ing. Petr Šťastný
Kulturní spolek Husákovy děti	Orel jednota Pavlice
AC Moravský Krumlov	Spolek pro obnovu tradic
Občanské sdružení ALMA	

Zdroj: <sup>11</sup>

*Pracovní skupiny* - Pracovní skupiny, pro potřeby realizace strategie a zapojení do projektů, zřizuje Výkonná rada. Členové spolku se mohou dobrovolně zapojit do pracovních skupin. Pracovní skupina musí zapojovat minimálně 3 členy. Pracovní skupinu řídí a zastupuje předseda zvolený členy pracovní skupiny nebo pracovník kanceláře pověřený ředitelem spolku. Pracovní skupina se schází minimálně 2x do roka. Výstupy z jednání pracovní skupiny předkládá Výkonné radě.

## 1.2. VYMEZENÍ ÚZEMÍ MAS ŽIVÉ POMEZÍ KRUMLOVSKO - JEVIŠOVICKO

Území MAS se rozkládá na jihozápadním pomezí Jihomoravského kraje ve Znojemském okrese. Region MAS leží v Jihomoravském kraji, v severozápadní části okresu Znojmo, při hranici Jihomoravského kraje a kraje Vysočina. Největší sídla jsou město Moravský Krumlov<sup>12</sup> - obec s rozšířenou působností (počet obyvatel 5 818 k datu 31. 12. 2015) a město Jevišovice<sup>13</sup> (počet obyvatel 1 152 k datu 31. 12. 2015).

Tato oblast patří mezi nejteplejší a nejsušší území České republiky. Z hlediska využití krajiny se jedná převážně o krajinu zemědělské prvovýroby.

Lesnictví je vázáno zejména na území přírodních parků se souvislými lesními plochami a na souvislý masiv Krumlovského lesa. Přírodní parky Jevišovka a Přírodní park Rokytná vymezují relativně harmonické až přírodní části krajiny obklopující hlavní řeky území – Jevišovku a Rokytnou. Na lesní území a jejich okolí jsou vázány lokality s vysokou přírodní hodnotou. Krajině regionu, kromě rozlehlých lánů orné půdy, rovněž dominuje technické dílo jaderné elektrárny Dukovany, která leží v těsném sousedství regionu, okresů i krajů. Území MAS Živé pomezí je územím celistvým, jak z hlediska politického, demografického, tak geografického. Ve sledovaném území se nenachází žádný vojenský újezd.

<sup>11</sup> <http://zivepomezi.cz/o-nas/clenove/>, vlastní zpracování.

<sup>12</sup> <http://www.mkrumlov.cz/>

<sup>13</sup> <http://www.jevisovice.cz/>

Území místní akční skupiny je bohaté na významné archeologické lokality a kulturní památky včetně objektů zachovalé tradiční lidové architektury. Historická hodnota kulturně ovlivněné krajiny má souvislost s raným osídlováním tohoto území jižní Moravy od neolitu. Některé obce v regionu byly dříve osídleny německými komunitami. Území spadá do turistického regionu jižní Morava a turistické oblasti Podvyjí, samotné území není typickým turistickým regionem. Ačkoliv území na první pohled neupoutá architekturou, folklórem a nejde o tradiční turistický region, najdeme zde mnoho opomíjených hodnot spjatých s hlubokou historií tohoto území. Fragmenty historie jsou bezesporu osnovou a potenciálem harmonického rozvoje regionu. K významným památkám patří renesanční zámek v Moravském Krumlově, starý zámek v Jevišovicích s expozicemi Moravského zemského muzea v Brně, další menší zámky, známá je i zřícenina hradu Templštejn. Řeka Rokytá je rájem vodáků a trampů. Na říčce Jevišovce leží památkově chráněná přehrada z roku 1897. Okrajem regionu je vedena Znojemská vinařská cesta. Při bližším zkoumání sledovaného území však vykazuje značnou homogenitu, obce jsou navzájem propojeny společnými ukazateli a velkým množstvím vzájemných vazeb.

*Základní statistiky území MAS (k 31. 12. 2015)*

Počet obyvatel:	51
Rozloha území:	466 km <sup>2</sup>
Hustota zalidnění území:	23 200 obyvatel

*Území místní akční skupiny Živé pomezí Krumlovsko – Jevišovicko sdružuje 51 obcí: Běhařovice, Blanné, Blížkovice, Boskovštejn, Ctidružice, Čermákovice, Černín, Dobelice, Dobřínsko, Dolní Dubňany, Džbánice, Grešlové Mýto, Horní Dubňany, Horní Kounice, Hostim, Jamolice, Jevišovice, Jezeřany - Maršovice, Jiřice u Moravských Budějovic, Kadov, Kravsko, Křepice, Kubšice, Medlice, Mikulovice, Morašice, Moravský Krumlov, Němčičky, Olbramkostel, Pavlice, Petroviče, Plaveč, Plenkovice, Prokopov, Přeskače, Rešice, Rozkoš, Rudlice, Rybníky, Skalice, Slatina, Střelice, Tavíkovice, Trstěnice, Tulešice, Újezd, Vedrovice, Vémyslice, Vevčice, Vranovská Ves, Výrovice.*

*Příslušnost obcí ke svazkům:*

MORAVSKOKRUMLOVSKO - Čermákovice, Dobelice, Dobřínsko, Dolní Dubňany, Džbánice, Horní Dubňany, Jamolice, jezeřany – Maršovice, Kadov, Kubšice, Moravský Krumlov, Petrovice, Rešice, Rybníky, Skalice, Trstěnice, Tulešice, Vedrovice, Vémyslice,

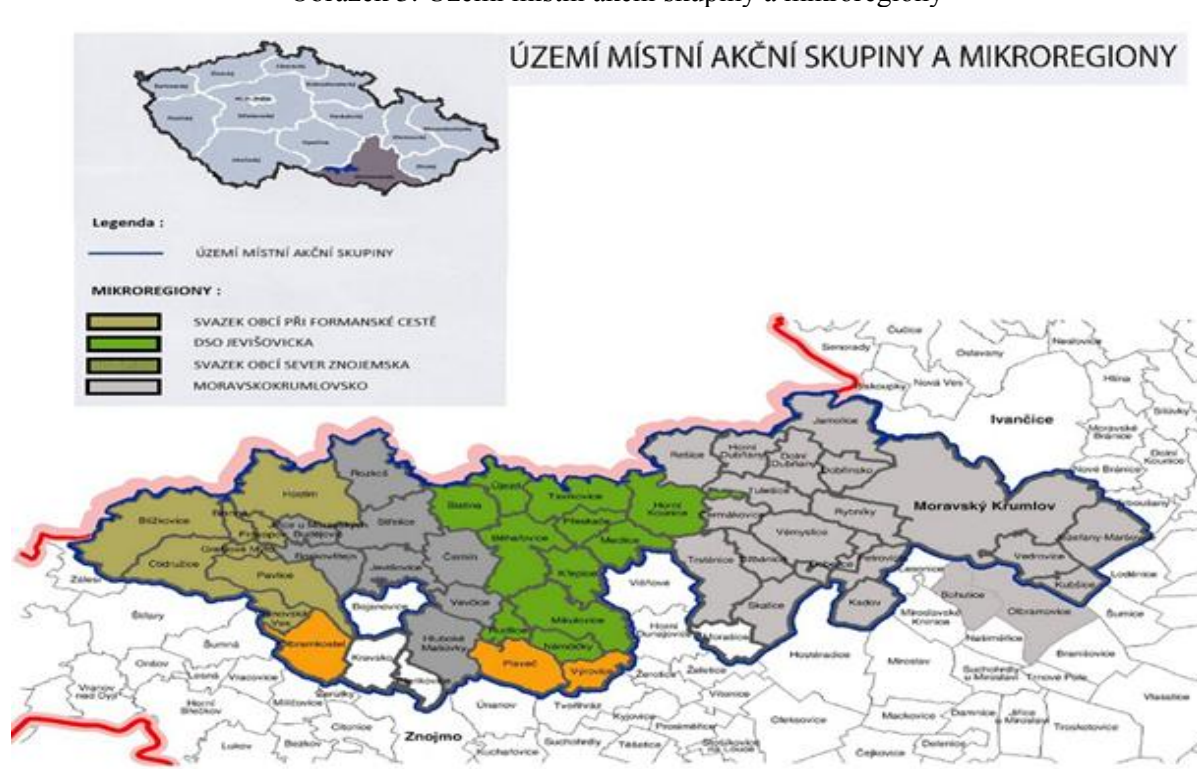
SWAZEK OBCÍ SEVER ZNOJEMSKA - Běhařovice, Horní Kounice, Křepice, Medlice, Mikulovice, Němčičky, Přeskače, Rudlice, Slatina, Tavíkovice, Újezd

DOBROVOLNÝ SWAZEK OBCÍ JEVIŠOVICKA - Boskovštejn, Černín, Jevišovice, Jiříce u Moravských Budějovic, Rozkoš, Střelice, Vevčice

SWAZEK OBCÍ PŘI FORMANSKÉ CESTĚ - Blížkovice, Blanné, Ctidružice, Grešlové Mýto, Hostim, Pavlice, Prokopov, Vranovská Ves

OSTATNÍ OBCE - Morašice, Kravsko, Plenkovice, Olbramkostel, Výrovce, Plaveč

Obrázek 3: Území místní akční skupiny a mikroregiony

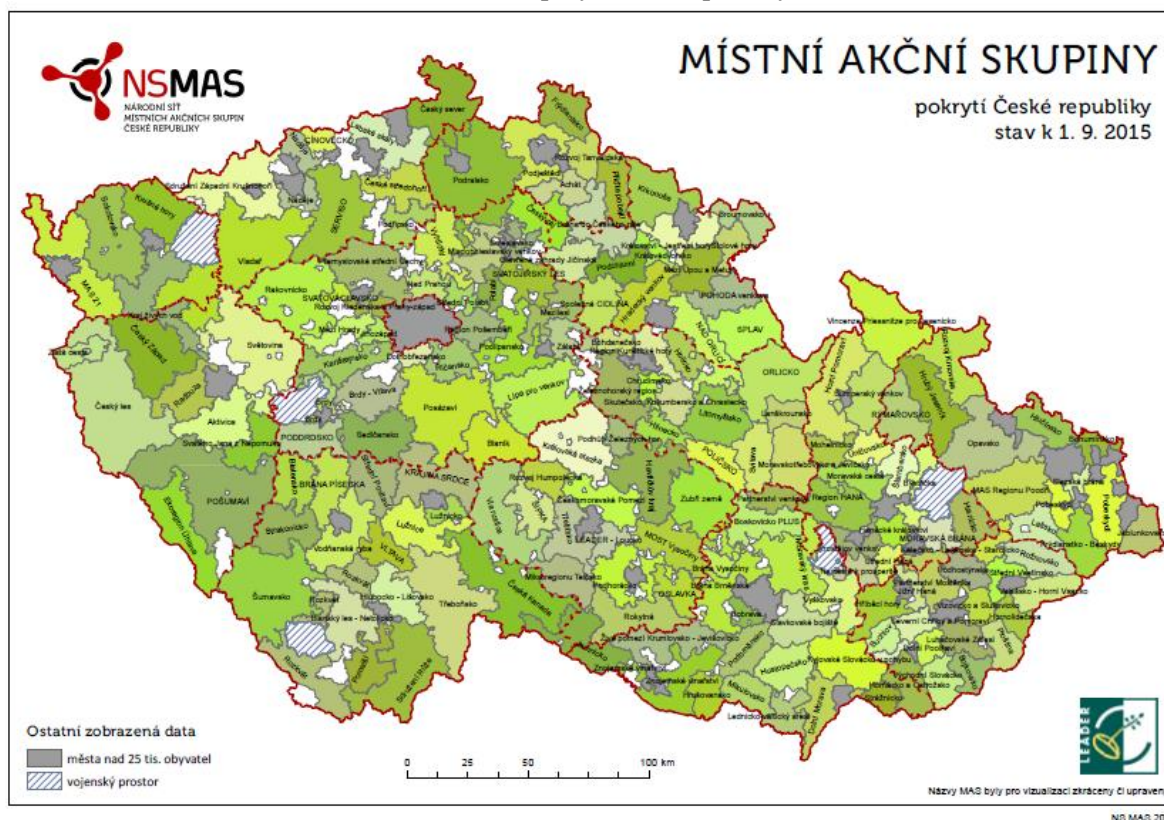


Zdroj: <sup>14</sup>

<sup>14</sup> Vlastní zpracování.

Území MAS Živé pomezí sousedí s ostatními místními akčními skupinami působícími v České republice. Zřetelné jsou hranice MAS na severu, kde leží sousedící MAS Rokytná, Ostravka, Brána Brněnska. Východní hranici MAS pak tvoří MAS Podbrněnsko, západní hranici MAS Jemnicko. Jižním sousedem MAS je MAS Znojemské vinařství. Působnost MAS Živé pomezí Krumlovsko – Jevišovicko, díky partnerství místních akčních skupin na území Jihomoravského kraje a členství v Národní síti místních akčních skupin, má mnohem širší přesah. Všechny cca 100 místních akčních skupin v České republice, které přijaly evropskou metodu LEADER, se zařadilo mezi venkovské regiony všech členských států Evropské unie, které touto metodou také pracují.

Obrázek 4: Místní akční skupiny České republiky k 01. 09. 2015



Zdroj: <sup>15</sup>

<sup>15</sup> <http://nsmas.cz/dokumenty/informace-o-mas/mapy-uzemi-mas/>

### 1.3. DŮVODY ÚZEMNÍHO VYMEZENÍ MAS ŽIVÉ POMEZÍ KRUMLOVSKO - JEVIŠOVICKO

Území místní akční skupiny Živé pomezí je typem venkovské oblasti, se svým specifickým charakterem osídlení a kompaktností zástavby sídel, ležící v Jihomoravském kraji. Obce ležící v působnosti MAS Živé pomezí, se řadí do vymezení venkova (dle metodiky OECD, používané Evropskou unií, s jejími základními diferenciacními kritérii – hustota obyvatel dle jednotek NUTS 3, tedy kraji).

Dle Strategie regionálního rozvoje České republiky na období 2014 – 2020 se dělí vymezení venkova na:

- „*Venkovské oblasti v zázemí velkých měst (příměstský venkov)* – jsou ovlivněny převážně suburbanizací a zaznamenávají výrazný nárůst své populace, což ovlivňuje jejich rozvojové a zvláště investiční priority.  
Obyvatelstvo těchto oblastí pracuje především ve výrobě a službách v rámci dojížděky do spádových měst, ale zároveň je většina půdy využívána pro zemědělství. Tlak urbanizace klade nároky na nové uspořádání území a ochranu přírodního prostředí.
- *Průměrně rozvinuté venkovské oblasti ve větší vzdálenosti od velkých sídelních center (mezilehlý venkov)*, ale s dobrým dopravním spojením, ve kterých se nachází rekreační potenciál pro zázemí městských oblastí. Tyto venkovské oblasti s relativně dobrým dopravním spojením a dostupnou infrastrukturou stále procházejí procesem hospodářské diversifikace.
- *Periferní venkovské oblasti (odlehlý venkov)*, řídko obydlené, izolované od spádových měst a hlavních dopravních sítí. Největší problémy periferních regionů způsobuje nedostatečné dopravní napojení na regionální centra, což vyvolává potíže při dojížděce za prací. Odlehlost se podílí na udržování vyšší než průměrné nezaměstnanosti, nízké úrovni příjmů obyvatel, základních služeb a celkovém útlumu ekonomických aktivit v území, který není plně kompenzován příjmy z cestovního ruchu a zemědělství. Periferní regiony trpí nezájmem investorů, kteří do nich neumíšťují nové výroby“.<sup>16</sup>

<sup>16</sup> MINISTERSTVO PRO MÍSTNÍ ROZVOJ ČR. *Strategie regionálního rozvoje České republiky na období 2014 – 2020.* [online] © 2015 [cit. 2015-12-27]. Dostupné z: <http://www.liberec.cz/files/dokumenty/odbory/odbor-strategieho-rozvoje-dotaci/pp/strategie-reg-rozvoje-cr-14-20-2012-12-11.pdf>

Území místní akční skupiny Živé pomezí se vyznačuje odlehlostí ve smyslu průmyslového využití a investic, malou četností velkých center, velkým počtem malých sídel, kde dochází k postupnému odlivu obyvatel. Z hlediska lidského potenciálu je poznamenán region odlivem mladých a kvalifikovaných lidí. Důvodem jsou nedostatečné nabídky pracovních příležitostí a nízké příjmy. K ekonomickým problémům přispívá nezaměstnanost a stále se snižující vzdělanost. Složitě je rovněž v regionu zahájit podnikání, zejména v oblasti služeb - chybí potřebná kupní síla pro stabilizaci živností. Populace v obcích stárne a objekty rodinných domů a statků se postupně mění jen na rekreační chalupy nebo chátrají. Region nepatří mezi tradiční, folklórní jihomoravské regiony. Tradice a specifika se uchovaly individuálně pouze v jednotlivých obcích. Obyvatelstvo, které v obcích zůstává (spíše starší ročníky) patří k pasivnějším, chybí pobídky k zapojení se do komunitního života, programů celoživotního vzdělávání.

Pro mladé je následně rozhodující zajištění dostatku stavebních míst pro výstavbu RD, zajištění infrastruktury pro rodiny s dětmi a snadná dostupnost do větších center za vzděláním a zaměstnáním.

## **1.4. HISTORIE A ZKUŠENOSTI MAS ŽIVÉ POMEZÍ KRUMLOVSKO - JEVIŠOVICKO S DOTAČNÍMI TITULY A ROZVOJEM ÚZEMÍ**

### **1.4.1. HISTORIE MAS ŽIVÉ POMEZÍ KRUMLOVSKO - JEVIŠOVICKO**

Výše uvedené problémy a jejich řešení vedly k úvahám o vzniku „partnerství“, o něž projevil zájem nejen obce, ale i subjekty působící v oblasti podnikání, subjekty, které se zabývají volnočasovými aktivitami. Nejdříve se jednalo o partnerství na úrovni spolupráce mikroregionů a dalších subjektů. Budováním partnerství na základě spolupráce obcí, se povedlo na základě iniciace projektu mikroregionu Moravskokrumlovsko v rámci OP Zemědělství „osvojování schopností“, připravit region na program LEADER+.

Mikroregion Moravskokrumlovsko v rámci rozvoje regionu zahájil informační kampaň na úrovni oslovení zástupců okolních mikroregionů a následně dalších subjektů, jejíž snahou bylo přesvědčit zástupce mikroregionů o společném postupu v rozvoji území. Výsledkem bylo sjednocení území 4 mikroregionů, aktivních podnikatelů, organizací a fyzických osob, které společně na základě dílčích i společných setkání vytvořili společnou strategickou vizi a priority rozvoje území.

Od srpna 2006, tak mohla proběhnout ustavující Valná hromada, na které byla zahájena aktivní činnost místní akční skupiny Živé pomezí Krumlovsko – Jevišovicko a příprava společných projektů.

Do procesu tvorby strategie byli zapojeni všichni stávající členové, kteří se téměř rok podíleli na přípravě vzniku místního partnerství a společné strategie. Do sdružení se následně zapojili další aktéři se zájmem podpořit rozvoj regionu a propojit své aktivity. Tedy z původní spolupráce mikroregionů na integrovaných projektech, se vyvinula spolupráce na základě „osobních vztahů“ volených zástupců obcí, dobrovolníků, místních podnikatelů a zástupců neziskových organizací.

*Rozvojová územní strategie pro území MAS Živé pomezí vznikala v letech 2005 - 2006 za účasti různých subjektů působících na území místní akční skupiny tzv. komunitním plánováním. Byla zpracována na roky 2007 - 2013. Strategie se skládala z analytické části území, kde z obecné charakteristiky území a dostupných statistických dat následně vznikla SWOT analýza, která soustřeďovala, na základě zjištěných dat, silné, slabé stránky území, možné příležitosti a hrozby. SWOT analýza byla platformou pro stanovení klíčových témat rozvoje území. Plánování byla vždy veřejná. Z řad účastníků, na základě dat, byly určeny základní pilíře (potřeby), které byly v dalších letech řešeny, uspokojovány. Byly sledovány společné plány a problémy byly řešeny. Tématy rozvoje území byly investice do občanů, podpora podnikání, řešení infrastruktury, krajina a její využití v souladu s rozvojem regionu. Na základě zpracované strategie tedy začal fungovat program podpory udržitelného rozvoje sledovaného území - Strategický plán Leader (SPL) <sup>17</sup>. Přípravu SPL pak sestavovala a komentovala programová komise za pomoci manažerského týmu MAS. Nezbytnou součástí SPL byly tzv. Fiche (fiše), které již jasně vymezovaly oblasti podpory a podmínky, na základě kterých bylo možné žádat v rámci individuálních projektů finanční podporu. Místní akční skupina Živé pomezí Krumlovsko – Jevišovicko, jako tehdejší „úplný nováček“, se svým předloženým plánem uspěla. V letech 2007 – 2013 se tedy MAS mohla aktivně zapojit do iniciativy LEADER a tak finančně přerozdělit přes 30 000 000,- Kč na projekty rozvíjející území MAS.*

<sup>17</sup> Strategický plán Leader je směrnici, pravidly pro MAS s jasně danou strukturou, postupem přípravy a realizace.

Shrneme-li hlavní důvody výběru daného území a výstupy analýz území, dostáváme se ke společné snaze rozvíjet území, ve kterém žijeme. Ke vzájemné komunikaci, budování meziobecní spolupráce. Ke snaze občanů, kteří v území žijí, a kteří nejsou ke svému prostředí lhostejní, ke snaze řešit problémy, pozvednout území, zachovat tradice, historii obcí, stát se konkurenceschopnými. Tím, jak se MAS do dnešních dnů vyvíjela, jak aktivně působila na své území, aktivně získávala řadu dotačních titulů, někteří stávající partneři odcházeli, jiní se připojovali. Vždy se ale všichni aktivně spolupodíleli na tvorbě SCLLD, tak jako je tomu i nyní.

### **1.4.2. ZKUŠENOSTI MAS ŽIVÉ POMEZÍ KRUMLOVSKO - JEVIŠOVICKO S DOTAČNÍMI TITULY A ROZVOJEM ÚZEMÍ**

Místní akční skupina rozhodla v souladu s Rozvojovou územní strategií o rozložení finanční podpory do devíti oblastí podpory tak, aby byl řešen co nejširší záběr problémů. Fiche (oblasti podpory) vycházely z možností, které nabízel Program rozvoje venkova České republiky na období 2007 – 2013.

Podporované aktivity v rámci oblastí podpory byly:

1. Modernizace zemědělských podniků
2. Podpora místních produktů
3. Neproduktivní investice v lesích
4. Diverzifikace činností nezemědělské povahy
5. Podpora zakládání podniků a jejich rozvoje
6. Podpora cestovního ruchu
7. Služby v cestovním ruchu
8. Obnova a rozvoj vesnic
9. Kulturní dědictví venkova

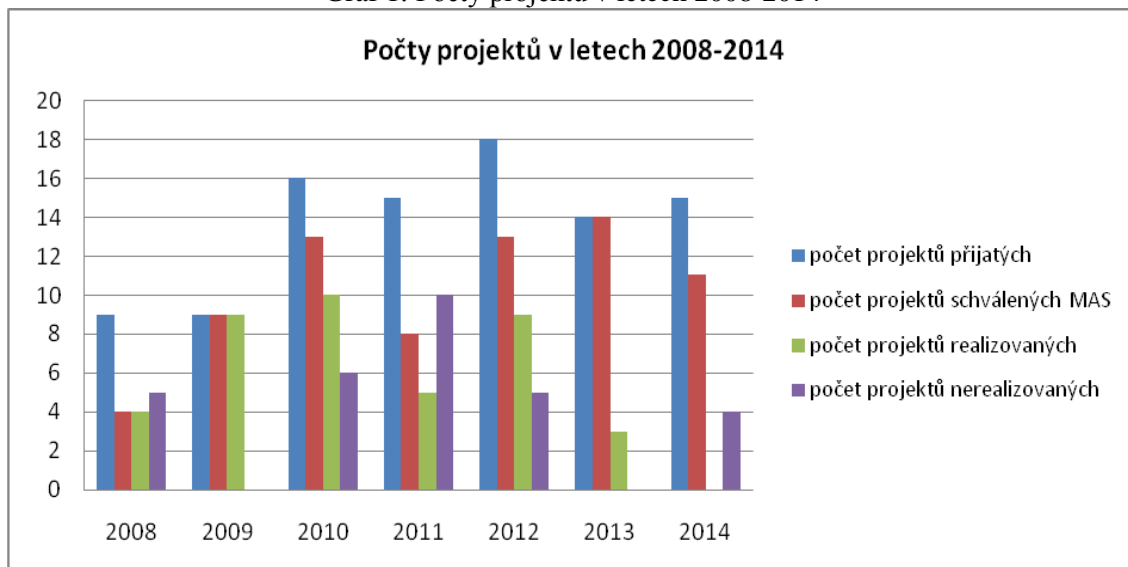
V roce 2008 MAS vyhlásila první výzvu v rámci SPL. Žadatelé i pracovníci kanceláře MAS, si tak mohli vyzkoušet celý systém přidělování dotací metodou LEADER. Naučili se výzvy vyhlášovat, přijímat, administrovat projekty. Prováděli jejich kontrolu, bodování. Dokázali řešit případné připomínky, prováděli dohled nad vlastní realizací, implementací. Prováděli monitoring, evaluaci a vyúčtování.



Hlavní aktivity souvisely s IV. osou metody LEADER, Programu rozvoje venkova České republiky<sup>18</sup>. MAS vyhlásila v rámci Strategického plánu LEADER v letech 2008-2014 devět výzev pro příjem žádostí o dotaci.

Z 96 přijatých žádostí bylo výběrovou komisí a předsednictvem MAS 72 projektů schváleno k podpoře. Z nichž u 6 projektů byla v průběhu řízení ukončena administrace nebo nebyla podepsána Dohoda se SZIF.

Graf 1: Počty projektů v letech 2008-2014

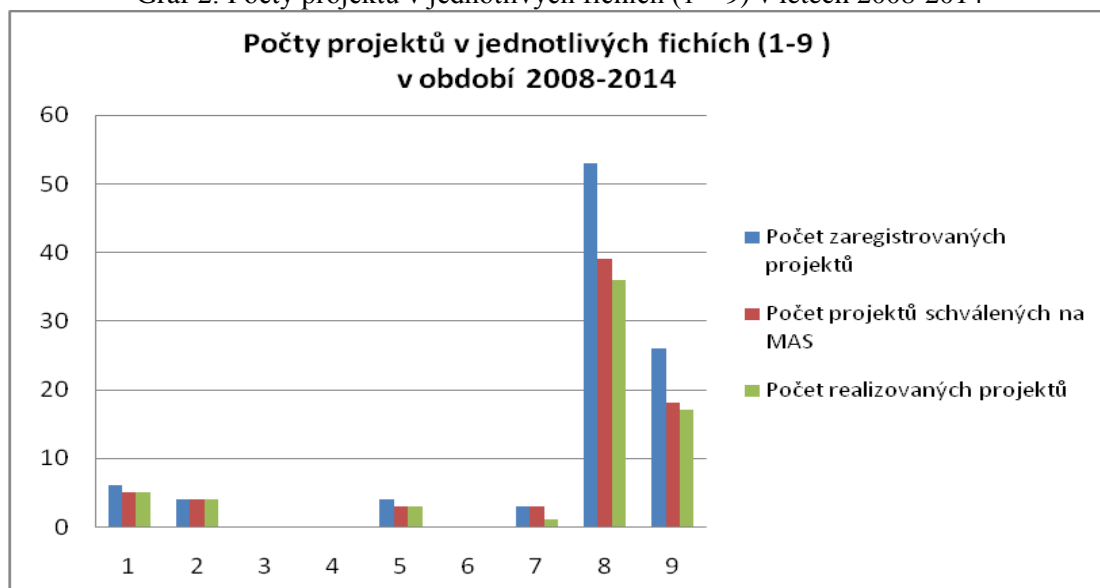


Zdroj:<sup>19</sup>

<sup>18</sup> Hlavním cílem Osy IV je realizovat místní rozvojové strategie (tedy Strategický plán Leader) a spolupráci místních partnerství. Osa se dělí na 3 opatření: IV.1.1. Místní akční skupina - Vybrané MAS čerpají dotaci na svoji činnost související s realizací SPL. IV.1.2. Realizace místní rozvojové strategie - Opatření je zaměřené na podporu projektů, které jsou v souladu se schváleným SPL místní akční skupiny a příslušnými podmínkami Programu rozvoje venkova. Projekty vybírá MAS prostřednictvím svojí výběrové komise na základě předem stanovených bodovacích kritérií. IV.2.1. Realizace projektů spolupráce - Toto opatření především umožňuje zefektivňovat principy Leaderu orientací na využití přenosu znalostí, inovace a příkladů nejlepší praxe. Zahrnuje podporu spolupráce mezi územími na národní úrovni nebo mezinárodní spolupráce s cílem povzbudit spolupráci mezi MAS v rámci členských států a na území třetích zemí. (Zdroj: <https://www.szif.cz/cs/eafrd~osa4#>)

<sup>19</sup> Vlastní zpracování

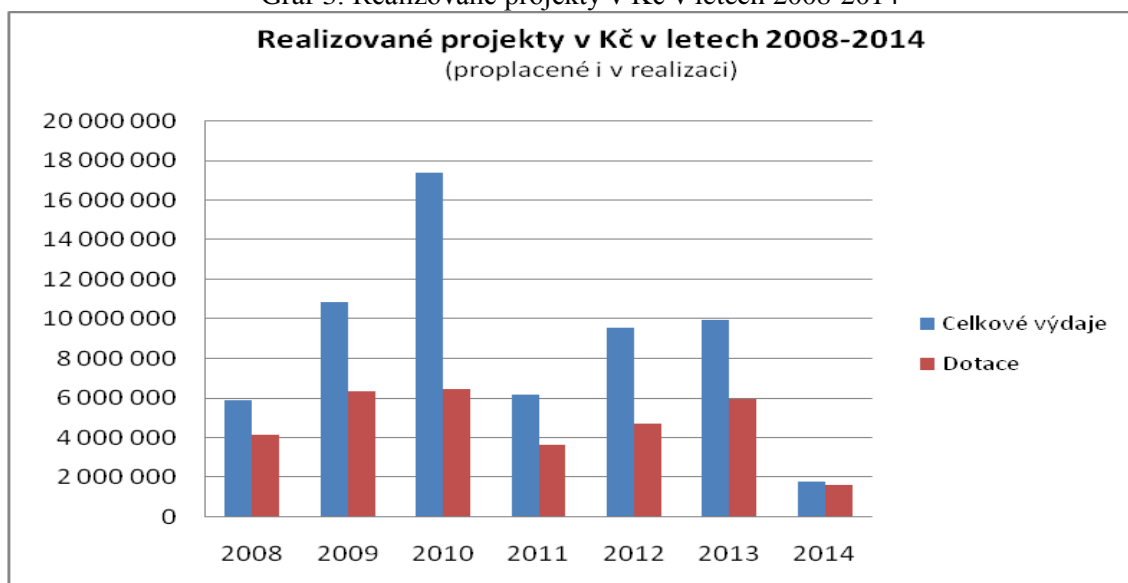
Graf 2: Počty projektů v jednotlivých fichích (1 – 9) v letech 2008-2014



Zdroj:<sup>20</sup>

V programovém období 2007 – 2013 bylo zrealizováno a proplaceno 64 projektů ve výši 31 738 792,- Kč (celkové výdaje projektů ve výši 58 938 029,- Kč).

\*Graf 3: Realizované projekty v Kč v letech 2008-2014



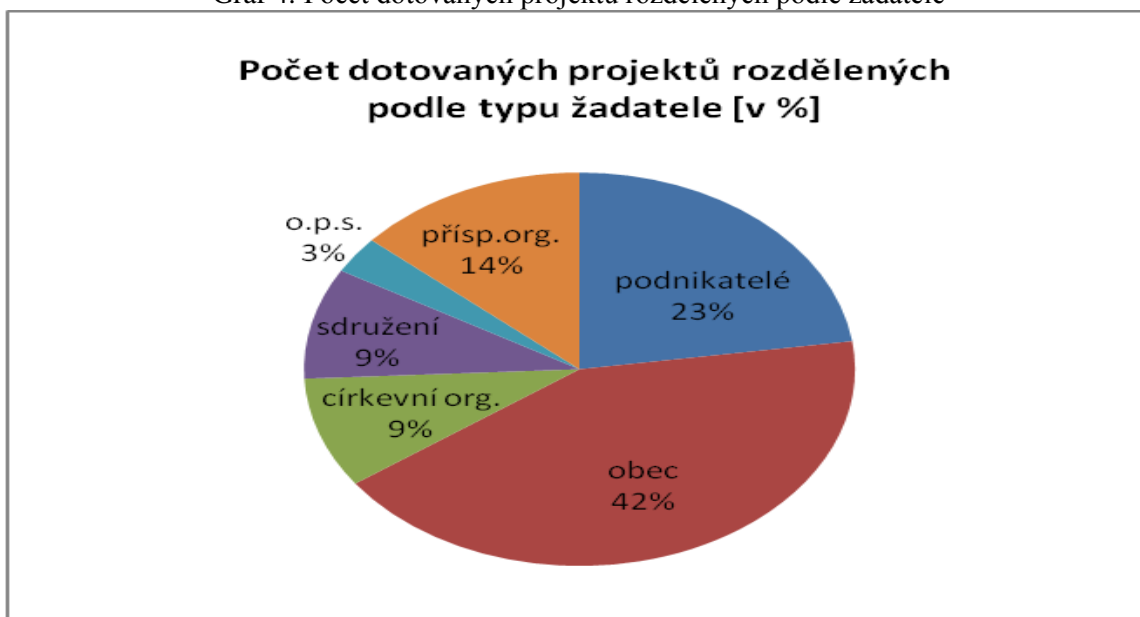
Zdroj:<sup>21</sup>

Podpořeny byly projekty zaměřující se na rozvoj a obnovu vesnic, opravy kulturních památek, sakrálních staveb, činnost spolků, drobných podnikatelů zabývajících se zemědělstvím i ostatní potravinářskou nebo řemeslnou výrobou, rozvoj škol a kulturních zařízení.

<sup>20</sup> Vlastní zpracování

<sup>21</sup> Vlastní zpracování

Graf 4: Počet dotovaných projektů rozdělených podle žadatele



Zdroj:<sup>22</sup>

*Mezi realizovanými projekty jsou projekty zaměřené na:*

- podporu sportu - 8 projektů
- podporu infrastruktury v obci (obchod, radnice, kulturní dům) - 11 projektů
- obnovu sakrálních objektů (sochy, kaple, márnice, kostely) - 10 projektů
- obnovu historických objektů v obcích (podzemí, kašna, hrad, mlýn) - 5 projektů
- podporu živn. podnikání (zahradnictví, truhlářství, autoservis, vinařství, potravinářství) - 10 projektů
- podporu drobných zemědělců - 3 projekty
- podporu školství - 11 projektů
- podporu kultury (galerie, muzeum) - 5 projektů
- podporu cestovního ruchu - 1 projekt
- podporu spolků (hasiči) - 2 projekty

<sup>22</sup>

Vlastní zpracování

### *Odkazy na realizované projekty SPL dle výzev:*

- 1: <http://zivepomezí.cz/leader/1-vyzva-2008/realizovane-projekty-1-vyzva/>
- 2: <http://zivepomezí.cz/leader/2-vyzva-2008/realizovane-projekty-2-vyzva/>
- 3: <http://zivepomezí.cz/leader/3-vyzva-2009/realizovane-projekty/>
- 4: <http://zivepomezí.cz/leader/4-vyzva-2010/realizovane-projekty/>
- 5: <http://zivepomezí.cz/leader/5-vyzva-2010/realizovane-projekty/>
- 6: <http://zivepomezí.cz/leader/6-vyzva-2011/realizovane-projekty/>
- 7: <http://zivepomezí.cz/leader/7-vyzva-2012/z-2/>
- 8: <http://zivepomezí.cz/leader/8-vyzva-2013/z-2/>
- 9: <http://zivepomezí.cz/leader/9-vyzva-2014/z-2/>

MAS Živé pomezí Krumlovsko – Jevišovicko realizovala v letech 2008 – 2014 i své vlastní projekty. Jejich stručné shrnutí:


### *Projekt spolupráce „Po stopách prapředků“*



V letech 2012-2013 byl realizován společně s MAS Dolní Morava projekt spolupráce „Po stopách prapředků“. Projekt je zaměřený na podporu a zvyšování identity obyvatel s územím

a využití potenciálu pravěkého dědictví pro rozvoj a propagaci regionu.

Výsledkem bylo vydání publikace „Po stopách prapředků“. Brožura obsahuje komplexní rozsah osídlení, způsob života a přehled dochovaných předmětů napříč jednotlivými časovými epochami. Kniha byla předána obcím, partnerům a školám v území. Kniha má i svou webovou aplikaci, která je přístupná nejširší veřejnosti.



### *Po stopách prapředků - výstupy projektu:*

<http://zivepomezí.cz/projekty/po-stopach-prapredku/vystupy-projektu/>

Nedílnou a důležitou součástí projektu byly čtyři archeostezky v lokalitách Vedrovice, Hluboké Mašůvky, Boskovštejn a Jevišovice. Dalším výstupem projektu bylo i pořízení party (velko) stanu s modulovým systémem a deset panelů. Všechno vybavení je k zapůjčení pro obec či soukromé osoby na území Živého pomezí Krumlovsko-Jevišovicka pro pořádání kulturních a společenských akcí.

#### *Projekt spolupráce „Oživení tradic a folklóru na jihu Moravy“*



Tradice Jižní Moravy

V listopadu 2013 byl zahájen projekt spolupráce „Oživení tradic a folklóru na jihu Moravy“ společně s MAS Dolní Morava. Projekt byl zaměřen na zvyšování lokální a regionální identity obyvatel prostřednictvím ožívování a probouzení tradic interaktivním vzděláváním a nabídkou lidového kroje Znojemska, Podluží a Hodonínska.

Jedním z cílů projektu bylo připravit studii ve spolupráci s odborníky (etnografy) s přispěním názorů veřejnosti, která nabídne základní výstup pro rekonstrukci kroje na našem území. Samostatným výstupem vycházejícím ze studie byla společná propagační tiskovina o krojích, propagační DVD a pořízení několika krojů. V Havlínově mlýně v Plenkovicích byla umístěna malá expozice, která vznikla na základě výstupů studie a je trvalou ukázkou (vzorem) kroje Znojemska (severního). Expozice zahrnuje 4 figuríny s ukázkou 4 krojů (pánský, dámský, mládenec a dívka, 3 informační panely, popisky).

#### *Tradice - výstupy projektu:*

<http://zivepomezi.cz/projekty/tradice-jizni-moravy/vystupy-projektu/>

V uplynulém období probíhaly přednášky pro širokou veřejnost na téma zvyky, písně, pokrmy a odívání v regionu. Součástí projektu bylo vydání souhrnné publikace mapující lidovou kulturu a tradice regionu - zvyky, písně a pokrmy. Pořízení mobilního vybavení (podium, ozvučovací technika) nezbytného pro pořádání kulturních akcí bylo jedním z trvalých výstupů projektu.

Závěrečnou propagační akcí projektu v obou MAS byl Festival tradic a lidové kultury (naše MAS) a Přehlídka dětských folklórních souborů na Podluží (partnerská MAS), kde byly představeny výstupy projektu. Akce budou dále pořádány v rámci udržitelnosti projektu se zapojením obou MAS, každý rok.

#### *Páteřní cyklostezka Krumlovsko – Jevišovicko*



Projekt je postupně realizován od roku 2007, kdy byl připraven námět na projekt Páteřínská cyklostezky. Hlavním záměrem bylo vytvoření zeleného koridoru napříč územím severozápadního Znojemska, který přispěje k podpoře rozvoje udržitelných forem cestovního ruchu na venkově a pomůže rozvíjet a diverzifikovat ekonomické aktivity v území. Memorandum a smlouva o partnerství byla uzavřena 9. 10. 2009. Partnery projektu jsou: Živé pomezí Krumlovsko - Jevišovicko, Moravskokrumlovsko, Svazek obcí sever Znojemska, Dobrovolný svazek obcí Jevišovicko, Svazek obcí při formanské cestě a Městys Višňové.

*Mapa cyklostezky:*

<http://zivepomezí.cz/projekty/paterni-cyklostezka-krumlovsko-jevisevicko/mapa-cyklostezky/>

*Regionální značka*



Od roku 2012 MAS Živé pomezí spolupracuje se Správou NP Podyjí a Asociací regionálních značek, o. s. na záměru regionálního značení výrobků a marketingovou podporu, MAS je koordinátorem projektu. Hlavním cílem regionální značky na Znojensku je podpora a propagace místních výrobců i regionu a zároveň udržení tradic a rozvoj podnikání na Znojensku. Certifikát regionální značky „ZNOJEMSKO regionální produkt“ byl přidělen 4 výrobcům ze Znojemska. Mezi výrobci jsou 2 rodinná vinařství z Jezeřan-Maršovic: Perla vín a Vinné sklepy Maršovice a podnikatelé Tomáš Pintera zabývající se výrobou dřevěných plotovek a Jiří Hrdina, kterému značka umožňuje propagovat rýhované modřínové palubky.

*Regionální značka – Znojensko – regionální produkt:*

<http://zivepomezí.cz/projekty/regionalni-znacka/znojensko-regionalni-produkt/>

*Ekoporadna*

Ekoporadna poskytovala bezplatně poradenství v oblasti životního prostředí pro veřejnost, obce a další zájemce, financována byla Evropským sociálním fondem v rámci projektu „Doplňování sítě environmentálního vzdělávání, výchovy a osvěty v Jihomoravském kraji“. Zaměřovala se zejména na otázku odpadů, ekologického spotřebitelství, toxické látky, úsporného hospodářství, ekologického zemědělství a biopotraviny, ochranu přírody a péči o krajinu i dřeviny a rovněž na poradenství v oblasti možností financování environmentálně laděných projektů.

Aktivita projektu v srpnu roku 2008 završilo vydání brožurky o "Naturových" územích severního Znojemska, kterým byla souhrnně prezentována biodiverzita. Publikace zahrnovala přehled území evropské soustavy NATURA 2000. Cílem této soustavy bylo a je zabezpečit ochranu vybraných druhů živočichů, rostlin a typů přírodních stanovišť, která jsou z evropského pohledu nejvzácnější, nejvíce ohrožena, vzácná či omezená svým výskytem jen na určitém území.

V květnu 2009 byl zahájen projekt Síť environmentálního poradenství v Jihomoravském kraji financovaný Státním fondem životního prostředí, Ministerstvem životního prostředí a Jihomoravským krajem. Projekt byl realizován od června 2009 do dubna 2011. Hlavní aktivitou projektu bylo poskytování poradenství prostřednictvím sítě ekoporaden a ekoinfocenter v Jihomoravském kraji. Cílem projektu bylo celoplošné a kontinuální poskytování kvalitních environmentálních poradenských služeb pro širokou veřejnost. Do projektu bylo zapojeno 15 partnerů v Jihomoravském kraji.

Při příležitosti otevření Muzea a informačního centra Vedrovice byla uspořádána v prostorách muzea foto výstava k soustavě chráněných území NATURA 2000 na severním Znojemsku. Souběžně byl na výstavě připraven informační koutek o třídění odpadů a kompostování. Výstava byla otevřena od 1. 8. do 31. 10. 2010.

Společně s Ekoporadnou při Správě Národního parku Podyjí, Klubem přátel stromů Znojemska a SOU a SOŠ SČMSD Přímětická Znojmo od roku 2010 je pořádána anketa „Strom Znojemska roku ...“. Akce je určena pro širokou veřejnost, která se podílí, jak na návrzích stromů do ankety, tak na hlasování o strom roku.

Ve spolupráci s občanským sdružením Renesance krajiny jsme pořádali seminář „Značení místních produktů, marketing a propagace značky“. Tato vzdělávací akce byla součástí projektu „Šetrné hospodaření v krajině a územích soustavy NATURA 2000“ na jehož realizaci se podílejí MAS Jihomoravského kraje.

### Poradenství

Součástí našich aktivit je v uplynulém období bylo projektové poradenství, řízení projektů, provádění výběrových řízení. V průběhu let byly organizovány semináře na různá témata, která podporovala rozvoj a život v regionu. Pro starosty, zastupitele obcí a členy byl uspořádán výjezdní seminář na téma Vesnice roku – zkušenosti z praxe. V rámci Celostátní sítě pro venkov jsme pro zájemce z řad MAS, obcí a partnerů sítě zajišťovali seminář k tématu veřejných zakázek a ve spolupráci s Mendelovou univerzitou, seminář k Aplikaci GIS (geografických informačních systémů) v projektech, agendě MAS a obcí.

### 1.4.3. MÍSTNÍ PARTNERSTVÍ MAS ŽIVÉ POMEZÍ KRUMLOVSKO - JEVIŠOVICKO A ČLENSTVÍ V ORGANIZACÍCH

Živé pomezí Krumlovsko - Jevišovicko sdružuje zástupce spolků, podnikatelských subjektů, fyzických osob, vzdělávacích a odborných institucí, zástupce veřejné správy a je otevřené všem subjektům, kteří se ztotožňují s posláním tohoto spolku a mají sídlo či působnost v zájmovém území.

#### Partneři MAS



*Obec Vedrovice* – je uzavřena partnerská smlouva ve vazbě na podporu spolupráce v rámci provozu informačního centra při Muzeu Vedrovice a vzájemná podpora propagace partnerů.

#### Členství v organizacích



*Národní síť místních akčních skupin ČR - Živé pomezí Krumlovsko - Jevišovicko* je členem NS MAS od počátku vzniku Národní sítě, tj. od roku 2009.

*Krajské sdružení NS MAS ČR Jihomoravského kraje* - Krajská síť je organizací založenou roku 2009. Od února roku 2011 byla MAS prostřednictvím manažerky členem výboru krajského sdružení. Od svého vzniku funguje jako podpůrné sdružení, které hájí společné zájmy MAS a propaguje se společně na různých akcích na krajské či národní úrovni. Krajské sdružení je nositelem vzdělávacích a jiných společných projektů.



Od roku 2010 do 2011 realizovala vzdělávací projekt Tradice a inovace ve venkovském cestovním ruchu na jižní Moravě prostřednictvím místních akčních skupin v Jihomoravském kraji.



*Celostátní síť pro venkov Jihomoravského kraje - Živé pomezí Krumlovsko - Jevišovicko* je partnerem Sítě pro venkov Jihomoravského kraje, zřízené Ministerstvem zemědělství jako komunikační platforma Programu rozvoje venkova ČR 2007-2013.

Cílem sítě je zabezpečit setkávání aktérů, kteří se aktivně podílejí na rozvoji venkova, zpracování informací o vývoji venkovských oblastí, sběr dat o nejlepší praxi s cílem identifikovat, šířit a upevňovat nejefektivnější nástroje rozvoje venkova a zemědělství. Výměna zkušeností a setkávání probíhá zejména na úrovni setkávání členů Krajského sdružení NS MAS ČR Jihomoravského kraje.

## 1.5. TVORBA SCLLD MAS ŽIVÉ POMEZÍ KRUMLOVSKO – JEVIŠOVICKO PRO OBDOBÍ 2014+

Rozvojová strategie, tedy *Strategie komunitně vedeného místního rozvoje pro území MAS Živé pomezí pro období 2014 – 2020*, vznikala od roku 2013 obdobným způsobem jako rozvojová strategie pro roky 2007 – 2013. Opět za účasti různých subjektů působících na území místní akční skupiny tzv. *komunitním plánováním*. Tak jako v předchozím případě, cílem strategie je řešení inovační a rozvojové analýzy s přesně cílenou vazbou na vytvořenou část strategickou a implementační. Jedná se o strategii místní (strategii území v působnosti MAS Živé pomezí). Řešeným územím je 51 obcí, členů DSO, na jejichž katastrálním území má MAS Živé pomezí schválenou působnost a realizaci ISÚ. Počet obcí je tedy 51, počet obyvatel je 23 200 a rozloha sledovaného území je pak 466 km<sup>2</sup>. Rok zpracování strategie je rok 2016. Platnost realizace strategie je od 01. 01. 2014 do 31. 12. 2023.

### **1.5.1. DEFINOVÁNÍ ODPOVĚDNOSTI ZA ZPRACOVÁNÍ STRATEGIE KOMUNITNĚ VEDENÉHO MÍSTNÍHO ROZVOJE PRO ÚZEMÍ MAS ŽIVÉ POMEZÍ PRO OBDOBÍ 2014 – 2020**

Principiálně za realizaci Strategie nese odpovědnost její zpracovatel, nositel a garant, tedy místní akční skupina. Z pohledu MAS a principu komunitního plánování se jedná o kolektivní odpovědnost. Realizace strategie se promítá do několika úrovní a částí, kde je dále delegována odpovědnost na kancelář MAS a jednotlivé orgány MAS zastoupené členy a volenými předsedy. Odpovědnost za realizaci strategie je dále delegována mezi jednotlivé orgány MAS, členy MAS a kancelář MAS.

Strategie MAS Živé pomezí byla zpracována v rámci přípravy partnerů MAS na nové rozpočtové období EU v letech 2014 – 2022. V průběhu zpracování strategie bylo maximálně využito potenciálu kanceláře MAS, členů místní akční skupiny a dalších subjektů z území MAS i okolí s vazbami na území a činnost MAS. Koordinátorem strategie a gestorem příprav byla pověřena manažerka MAS Živé pomezí, kterým byla do 06/2015 Ing. Jitka Schneiderová. Po jejím odchodu se stala určeným pracovníkem pro vypracování, dokončení a naplnění strategie SCLLD Ing. Bc. Lucie Vyžrálková. Práce pak probíhaly na základě sestaveného harmonogramu jednotlivých plánovacích sezení, kulatých stolů s partnery MAS a s občany obcí v působnosti území MAS. Schvalovatelem strategie byla pak určena Výkonná rada MAS Živé pomezí Krumlovsko – Jevišovicko. Projednání a následné schválení strategie SCLLD proběhlo na Valné hromadě MAS Živé pomezí dne 22. 03. 2016 ve Společenské místnosti Obecního úřadu ve Výrovicích. Další procesy, postupy, kompetence a odpovědnosti jsou popsány v části Implementace strategie.

### **1.5.2. POPIS ZAPOJENÍ VEŘEJNOSTI A ČLENŮ MÍSTNÍHO PARTNERSTVÍ DO TVORBY STRATEGIE KOMUNITNĚ VEDENÉHO MÍSTNÍHO ROZVOJE PRO ÚZEMÍ MAS ŽIVÉ POMEZÍ PRO OBDOBÍ 2014 – 2020**

Do procesu tvorby SCLLD strategie byl zapojen široký okruh místních aktérů včetně zástupců, reprezentantů různých zájmových skupin. Informace byly čerpány od místních obyvatel, zástupců místních samospráv, zástupců neziskového sektoru.

Byl realizován princip sběru dat a informací tzv. zdola – nahoru. Výběr vhodné komunikace, vhodných komunikačních kanálů byl přizpůsoben osloveným cílovým skupinám. Informace a data pro vypracování strategie CLLD byly získány analýzou legislativy, odborné literatury a internetových zdrojů. Pracovníci MAS Živé pomezí využili dat z interních metodik a dokumentů zpracovaných samotnou kanceláří MAS. Informace z jednotlivých obcí působnosti MAS byly následně získávány z webových stránek obcí, formou osobních rozhovorů se zástupci místních samospráv, řízeným pohovorem, během kterého byly zástupcům samospráv pokládány předem důkladně připravené otázky a formou dotazníkového šetření. Pokud bylo cokoliv nejasné, komunikace probíhala také elektronickou formou či na základě telefonických dohod (MAS Živé pomezí má k dispozici databázi emailových a telefonických kontaktů členů, aktivních subjektů, obcí, dobrovolníků, zájmových sdružení). Při zpracování analytické části této strategie bylo následně využito dat a statistických údajů již dříve zpracovaných a zveřejněných v různých registrech.

Mezi nejvýznamnější dotčené cílové skupiny na území MAS Živé pomezí patří jednoznačně občané (residenti), zástupci místních samospráv a státní správy na obecních úradech, Jihomoravském kraji, Ministerstvu pro místní rozvoj. Taktéž představitelé ostatních aktérů regionálního rozvoje (DSO, meziobecní spolupráce v území, ostatních místních akčních skupin v regionu). Velmi důležitými jsou představitelé sdružení, spolků, podnikatelé, zástupci neziskových organizací působící na území MAS a v neposlední řadě také média, potenciální investoři. Také sem patří návštěvníci akcí, které pořádá MAS Živé pomezí, sama či ve spolupráci s ostatními subjekty.

Tabulka 7: Analýza zainteresovaných cílových skupin (stakeholders) na území MAS Živé pomezí

č.	Název dotčené skupiny	Očekávání dotčené skupiny	Rizika spojená se skupinou	Způsob komunikace	Opatření
1.	<b>Občané území</b>	Pravidelné podávání informací o fungování MAS, o připravovaných akcích, projektech, výzvách, spoluúčast na komunitním plánování, na rozvoji území.	Nedostatečné, nepravidelné či pozdní podávání informací ze strany MAS směrem k občanům žijících na území MAS.	Rozhlas, zpravodaj MAS, webové stránky MAS, facebookový profil MAS, kabelová TV, účast na veřejných projednáváních (ZM obcí), ...	Dát vědět na vědomí za včas všemi dostupnými komunikačními kanály.
2.	<b>Představitelé místních samospráv, mikroregionů, DSO a meziobecní spolupráce SMO</b>	Podávání informací o fungování MAS, o jednáních orgánů MAS (Zápisy ze zasedání vč. Prezenčních listin), informace o vypsání výzvách, pomoc při žádostech o dotaci. Spolupráce při konání akcí na území obcí, při realizaci jednotlivých projektů.	Nedostatečná, nefungující vzájemná komunikace. Nespolupráce.	Neformální setkávání zájmových skupin, účast na zasedání Valné hromady MAS, semináře, workshopy, společná účast na veletrzích, zpravodaj MAS, webové stránky MAS, facebookový profil MAS.	Spolupráce s obcemi, společné, jednotné a koordinované postupy při rozvoji území.
3.	<b>Zaměstnanci úřadů obcí, Krajského úřadu, MMR, SZIF.</b>	Dodržování zákonů, vyhlášek, nařízení, legislativy, metodických pokynů. Vzájemná spolupráce při tvorbě strategických rozvojových dokumentů, metodická pomoc.	V případě nedodržení všech zákonných lhůt a legislativy sankce ze strany státních orgánů a SZIF.	Společná jednání představitelů MAS Živé pomezí s orgány státní správy, semináře, workshopy, ...	Provádění kontrol ze strany dotčených orgánů. Metodická pomoc. Spolupráce, vzájemná komunikace.
4.	<b>Podnikatelé působící na území MAS, provozovatelé služeb</b>	Očekávání příjmů ze spolupráce v případě konání společných akcí, podpora a získání finančních prostředků pro rozvoj malého a středního podnikání, možnost získat pracovníky dotované z různých dotačních programů. Reklama.	Nedostatečná vzájemná komunikace s pořadateli akcí, nedostatečná podpora podnikatelských subjektů.	Společná jednání představitelů MAS Živé pomezí s představiteli podnikatelského sektoru, semináře, workshopy, podpora při propagaci (tisk, rozhlas, TV, veletrhy, ...).	Spolupráce s hospodářskými komorami, sledování nejnovějších trendů.
5.	<b>Investoři, partneři, sponzoři</b>	Očekávání příjmů ze vzájemné spolupráce. Reklama, propagace - PR. Vzájemná podpora.	Při nespolupráci žádné příjmy, žádná vzájemná podpora. Neexistující public relations.	Vzájemná jednání, domluva obvyklými komunikačními kanály.	Včasné předání informací o možnosti pořádat vzájemně "výhodnou" akci - podpora PR firmy (umístění loga, reklamy). Partnerská výpomoc v rámci možností a kapacit kanceláře MAS (spolupráce mezi jednotlivými MAS).

6.	<b>Zástupci sdružení, spolků v území MAS</b>	Očekávaná spolupráce při pořádání kulturních akcí - krojovaných hodů, tradičních každoročních akcí v rámci obce a jejich obyvatel. Finanční podpora (získáním dotace) při obnově techniky, budov (dobrovolní hasiči). Pořádání akcí a podpora seniorů (vznik seniorpointu), podpora trávení volného času (místní sportovní kluby),...	Nedostatečná komunikace, pořádání akcí, které se prolínají, nespolečné. Tříštění zdrojů lidských, finančních.	Vzájemná jednání, domluva obvyklými komunikačními kanály.	Včasné předání informací všemi vhodnými kanály, vzájemná setkání, účast při projednávání (pracovní skupina zájmových skupin).
7.	<b>Zástupci neziskového sektoru</b>	Pomoc při konání charitativních akcí, podpora při propagaci, finanční podpora při obnově památek (sakračních staveb, křížů, ...). Hledání možností rozvoje neziskového sektoru.	Nedostatečná, nefungující vzájemná komunikace. Nespolečné.	Vzájemná jednání, domluva obvyklými komunikačními kanály.	Včasné předání informací všemi vhodnými kanály, vzájemná setkání, účast při projednávání (pracovní skupina zájmových skupin).
8.	<b>Média</b>	Včasné podání informací o připravovaných akcích, projektech tak, aby bylo možné vždy rychle informovat občany.	Při nespolečné - nedostatečná propagace akcí a realizovaných projektů, možné poškození image MAS, ...	Informace zasílané přímo na Medialist, zasílání tiskových zpráv, možnost vzájemného konání konferencí, interview, ...	Vždy otevřená a včasná komunikace. Aktualizace kontaktů Medialistu.

Zdroj: <sup>23</sup>

<sup>23</sup> Vlastní zpracování.

V průběhu přípravy strategie bylo využito kombinace možností a přístupů ve sběru dat.

Tabulka 8: Metody komunikace s cílovými skupinami v průběhu tvorby strategie CLLD

<b>Přímá osobní komunikace</b>	Osobní konzultace při sběru záměrů MAS, při návrhu jednotlivých políček SWOT analýzy - kulaté stoly, při určení problémových oblastí, jejich možných řešení.
<b>Telefonický kontakt</b>	Ten je dostupný na webu MAS, využíván při sběru dat, při konzultacích.
<b>Emailový kontakt</b>	Ten je také dostupný na webu MAS, využíván při sběru dat, při případných konzultacích, prostředek pro zasílání formulářů, při dotazníkovém šetření, ...
<b>Webové stránky MAS</b>	Informují průběžně o základních údajích MAS, o novinkách, jednotlivých projektech a výzvách, o průběhu tvorby strategie včetně odkazu pro možnost vyplnit el. dotazník, vyhlášené ankety, veřejné připomínkování MAS. Také podává informace o pozvánkách a následných zápisech z jednání orgánů MAS.
<b>Anketa, dotazníkové šetření</b>	Způsob získávání strukturovaných informací pro potřeby zpracování dokumentů MAS.
<b>Kulaté stoly, workshopy</b>	Pro všechny zúčastněné zástupce všech skupin subjektů z území (všech sektorů), členů, občanů, ... moderované diskuze, brainstorming, powerpointové prezentace.
<b>Zpravodaj MAS Živé pomezí</b>	Pravidelné informace o dění kanceláře MAS, jejím fungování, výzvách, projektech, připravované strategii.

Zdroj: <sup>24</sup>

Komunikace s občany a zástupci jednotlivých sektorů funguje průběžně. Nově byl založen *facebookový profil MAS Živé pomezí*, kde komunita navzájem sdílí informace a zkušenosti a kde je informována o všech událostech souvisejících s činností MAS a akcemi konajícími se na jejím území. Informace jsou díky novým technologiím předkládány neomezeně, v rámci celého území. Kdykoliv se občané mohou se svým názorem vyjádřit a zapojit se tak do rozvoje území. Popis konkrétní tvorby SCLLD komunitním způsobem, forma a práce s jednotlivými skupinami je následně podrobně popsána v povinné příloze SCLLD, v části č. 5.3.

Forma a práce s jednotlivými skupinami je následně podrobně popsána

Cílem této kapitoly bylo předat základní informace o místních akčních skupinách působících na území České republiky. Představit místní akční skupinu Živé pomezí Krumlovsko - Jevišovicko jako významného aktéra regionálního rozvoje území. Představit zkušenosti místní akční skupiny s využitím finančních prostředků získaných z různých zdrojů, díky nimž mohla následně rozvíjet své spravované území tak, aby se mohlo stát konkurenceschopným v porovnání s ostatními regiony.

<sup>24</sup> Vlastní zpracování.

V kapitole je provedena jasná identifikace MAS Živé pomezí, její fungování, představení orgánů, zájmových skupin, pracovních skupin a v neposlední řadě také představení členské základny. V kapitole je vymezena územní působnost MAS v kontextu Jihomoravského kraje a ostatních MAS působících v regionu, celé České republiky. Také je představen historický kontext fungování místní akční skupiny s představením činností a tvorby strategie pro období let 2007 – 2014. V této kapitole byly definovány postupy tvorby strategie pro období let 2014 – 2020 (2022), kdy bylo jasně popsáno zapojení veřejnosti (stakeholders) do tvorby strategie CLLD s přesnou identifikací cílových skupin a volby vhodných komunikačních nástrojů.

## 2 ANALYTICKÁ ČÁST

Analytická část v sobě zahrnuje předložení výsledků analýz sledovaného území. Analyzována byla oblast obyvatelstva obcí území MAS, věku a vzdělanosti obyvatel, míry nezaměstnanosti, podnikatelského prostředí, dopravní dostupnosti, kvality infrastruktury obcí, kvality životního prostředí a v neposlední řadě také fungování cestovního ruchu v území MAS Živé pomezí Krumlovsko – Jevišovicko. Na základě zpracované analytické části je posléze vypracována SWOT analýza sledovaného území s jasnou definicí silných a slabých stránek, příležitostí a hrozeb, které mohou v území nastat. Jsou jasně vymezeny problémové oblasti, potřeby, rozvojový potenciál území MAS Živé pomezí Krumlovsko - Jevišovicko.

### VYHODNOCENÍ STAVU ÚZEMÍ

#### 2.1 OBYVATELSTVO

##### 2.1.1 HUSTOTA ZALIDNĚNÍ A VELIKOSTNÍ STRUKTURA SÍDEL

Území místní akční skupiny Živé pomezí má celkovou rozlohu 466 km<sup>2</sup> a k 31. 12. 2014 zde žilo 23 200 obyvatel. Hustota zalidnění (49,8 obyvatel na 1 km<sup>2</sup>) oproti vyšším územním celkům je výrazně podprůměrná. Území MAS je řídce osídleno a převažuje zde výrazně venkovský charakter území. Největším sídlem v území je město Moravský Krumlov, jehož populace se blíží 6 000. Na rozsáhlém území se tak nenalézá žádné významné populačně silné sídlo.

Tabulka 9: Hustota zalidnění území MAS, okres Znojmo, JMK a ČR k 31. 12. 2013

Území	Počet obyvatel	Rozloha (km <sup>2</sup> )	Hustota zalidnění (obyv. / km <sup>2</sup> )
území MAS	23 200	466	49,8
okres Znojmo	113 334	1 590	71,3
Jihomoravský kraj	1 170 502	7 195	162,7
Česká republika	10 517 408	78 865	133,4

Zdroj: <sup>25</sup>

<sup>25</sup> ČESKÝ STATISTICKÝ ÚŘAD, vlastní zpracování.



Místní akční skupina působí na území 51 obcí, z nichž některé jsou sdruženy v dobrovolných svazcích obcí (DSO, mikroregiony). Nejlidnatějším sídlem je město Moravský Krumlov, ve kterém žije přibližně 6 000 obyvatel. Pouze 2 další sídla přesahují populaci 1 000 obyvatel a to město Jevišovice (1 128 obyvatel) a městys Blížkovice (1 209 obyvatel).

Větších obcí z kategorie 500 - 999 je v našem území 9. Nejpočetnější velikostní kategorií sídel jsou obce 200 - 499 obyvatel. Podíl této nejpočetnější velikostní kategorie činí 28,9 % na celkovém obyvatelstvu MAS. V našem území je velký počet malých obcí, tedy obcí, jejichž populace nepřesahuje 200 obyvatel. Obcí pod 200 obyvatel je 20 z toho v 7 obcích žije méně než 100 obyvatel. Populačně nejmenší obcí jsou Jiřice u Moravských Budějovic se 67 obyvateli.

V území výrazně převažují malé obce, které si s ohledem na finanční náročnost funkce uvolněného starosty nemohou dovolit. 80 % obcí v území MAS má uvolněného starostu.

Tabulka 10: Velikostní struktura obcí na území MAS k 31. 12. 2014

Velikostní kategorie	Počet obcí	Počet obyvatel	Podíl obyvatel (%)
0 - 99	7	590	2,5
100 - 199	13	1984	8,6
200 - 499	19	6712	28,9
500 - 999	9	5684	24,5
1000 - 4999	2	2337	10,1
5000 a více	1	5893	25,4

Zdroj: <sup>26</sup>

## 2.1.2 VÝVOJ POČTU OBYVATEL

Z dlouhodobého hlediska dochází k postupnému úbytku obyvatel. Za 10 let mezi roky 1991 - 2001 ubylo v území 483 obyvatel, což představuje pokles přibližně o 2 %. V následujícím desetiletí se pokles obyvatel zpomalil, byl zaznamenán úbytek 174 obyvatel, což je úbytek přibližně 0,7 %.

Tabulka 11: Vývoj počtu obyvatel na území MAS dle SLDB 1991 - 2011

	1991	2001	2011
Počet obyvatel	23 880	23 397	23 223

Zdroj: <sup>27</sup>

<sup>26</sup> ČESKÝ STATISTICKÝ ÚŘAD, vlastní zpracování.

<sup>27</sup> ČESKÝ STATISTICKÝ ÚŘAD, vlastní zpracování, SLB.

Vývoj počtu obyvatel vykazuje mírný postupný pokles i v posledních sledovaných letech. Nárůst obyvatelstva byl zaznamenán pouze během roku 2008. V každém následujícím roce se populace MAS snižovala. V celkové populaci MAS mírně převažují ženy, tento fakt je ovlivněn demografickými faktory (vyšší úmrtnost mužů ve všech věkových kategoriích).

Tabulka 12: Vývoj počtu obyvatel k 1. 1. na území MAS - vývojový trend v letech 2008 - 2013

	2008	2009	2010	2011	2012	2013
<b>Obyvatelstvo celkem</b>	23 231	23 287	23 412	23 195	23 177	23 200
<b>Muži</b>	11 461	11 521	11 591	11 495	11 503	11 269
<b>Ženy</b>	11 770	11 766	11 821	11 700	11 674	11 495

Zdroj: <sup>28</sup>

Změna počtu obyvatel v jednotlivých obcích je značně rozdílná. Dle dostupných statických dat byla zachycena změna počtu obyvatel v obcích MAS v období 2007 - 2013. Vizualizace dat pro jednotlivé obce je příloze č. 6.1.8.

V největších sídlech tedy v Moravském Krumlově, Blížkovicích a Jevišovicích byl zaznamenán pokles obyvatelstva do 5 %. Největší úbytek obyvatelstva za sledované období zaznamenala obec Blanné (-11 %). Za sledované sedmileté období pak obce Prokopov, Černín, Křepice, Tulešice, Rybníky zaznamenaly úbytek obyvatelstva v rozmezí 5 - 10 %.

Z regionálního pohledu obce s úbytkem obyvatelstva se nachází v centrální části území MAS v prostoru mezi Moravským Krumlovem a Jevišovicemi.

Nejvyšší nárůst obyvatelstva za sledované období vykazuje obec Střelice (+16 %) a obec se Střelicemi sousedící - Jiřice u Moravských Budějovic (+12 %). Nárůst populace je patrný v obcích v okolí Moravského Krumlova, zde se přírůstek populace pohybuje v rozmezí 5 - 10 % a to u obcí Dolní Dubňany, Dobřínsko, Kubšice a Kadov. Mírnější nárůst populace (do 5 %) vykazují Petrovice, Vedrovce a Jezeřany -Maršovice. Tyto obce těží z příznivé polohy, kdy jsou blízko regionálnímu centru s poměrně dobrou dopravní obsluhností a dostupností služeb. Zatímco Moravský Krumlov se potýká s nedostatkem vhodných míst pro nové rodinné domy, tak ve zmíněných obcích vyrostla nová zástavba rodinných domů.

<sup>28</sup> ČESKÝ STATISTICKÝ ÚŘAD, vlastní zpracování, SLB.

V centrální části MAS zaznamenaly přírůstek obyvatel obce Přeskače a Horní Kounice. Přírůstek v rozmezí 5 - 10 % vykazovaly některé obce při jižní, západní i severní hranici MAS - Rudlice, Plenkovice, Vranovská Ves, Ctidružice a Rozkoš. V jižnější části území MAS výrazně převažují obce s přírůstkem do 5 % - Džbánice, Trstěnice, Morašice, Mikulovice, Němčičky, Vevčice, Plaveč a Kravsko. V západní části území obcemi s přírůstkem obyvatel do 5 % byly Grešlové Mýto a Rozkoš. Ve 4 obcích se nezměnil počet obyvatel - Jamolice, Horní Dubňany, Slatina a Olbramkostel.

### 2.1.3 VĚKOVÁ STRUKTURA OBYVATELSTVA

Stejně jako je tomu v celkové populaci našeho státu, tak i na území MAS dochází ke změnám ve věkové struktuře populace. Dochází k výraznějšímu poklesu podílu dětské složky populace, v případě území MAS z hodnoty 20,9 % v roce 1991 na 13,7 % pro rok 2011. Produktivní složka populace, tedy věková kategorie 15 - 65 stabilně zvyšovala svůj podíl v populaci až na hodnotu 68,5 %. Mezi roky 2001 - 2011 je však poměrně výrazný nárůst u seniorské populace. Zatímco v desetiletí 1991 - 2001 byl nárůst seniorů téměř nepatrný, za poslední desetiletí se podíl seniorské složky v populaci zvýšil o 2 % body. Vzhledem k demografickým faktorům a demografickému chování obyvatel (nižší počet potomků, porody žen ve vyšším věku, zkvalitňování se a prodlužování života) se dá předpokládat stále vyšší příliv z produktivní generace do seniorské a nižší příliv jedinců z dětské složky do produktivní složky.

Do budoucna se dá očekávat rychlejší dynamika stárnutí obcí v území MAS. Stárnutí populace zachycuje index stáří (kolik jedinců seniorské populace připadá na 100 dětí). Hodnota indexu stáří pro území MAS za rok 2013 je 134 (na 100 dětí připadá 134 seniorů).

Hodnoty indexu stáří pro jednotlivé obce jsou značně rozdílné - kompletní mapa indexu stáří je v příloze č. 6.1.7.

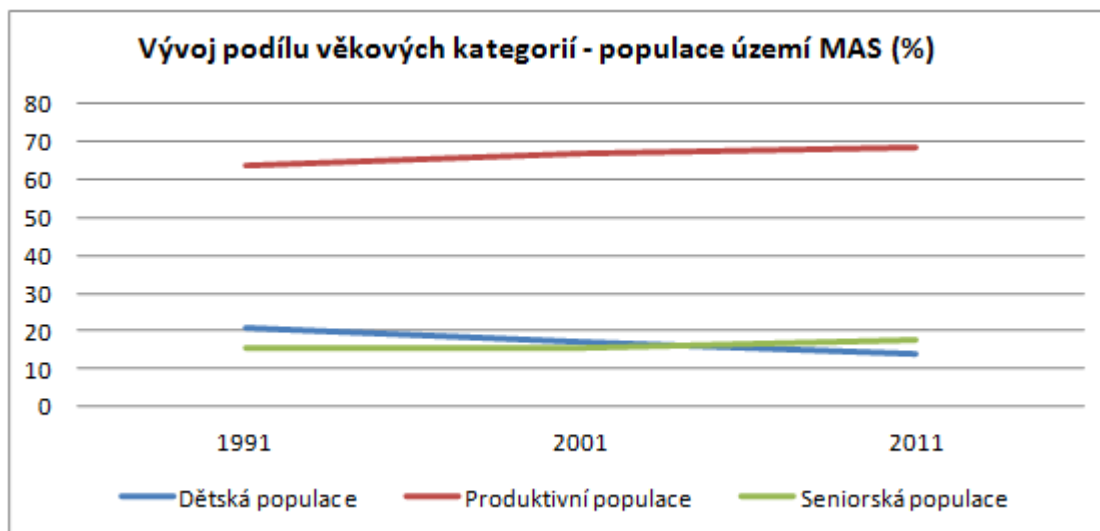
Mezi nejvíce stárnoucí obce patří: Hostim, Střelice, Vevčice, Plaveč, Rozkoš, Černín, Blané, Čermákovice, Křepice, Němčičky a Morašice (hodnotu u některých obcí navyšují domovy pro seniory). Naopak obce, kde převažuje dětská složka nad seniory a zatím nemají problém se stárnutím - Vranovská Ves, Mikulovice, Olbramkostel, Plenkovice, Blížkovice, Dobřínsko a Pavlice.

Tabulka 13: Věková struktura obyvatelstva na území MAS – vývojový trend v letech 1991, 2001, 2011 dle SLDB

Věkové kategorie	1991		2001		2011	
	absolutní počet	podíl (%)	absolutní počet	podíl (%)	absolutní počet	podíl (%)
0 - 14	5 023	20,9	4 040	17,2	3 100	13,7
15 - 64	15 114	63,6	15 680	66,8	15 545	68,5
65+	3 696	15,4	3 691	15,7	4 040	17,7

Zdroj: <sup>29</sup>

Graf 5: Vývoj podílu věkových kategorií v populaci MAS



Zdroj: <sup>30</sup>

#### 2.1.4 VZDĚLANOSTNÍ STRUKTURA OBYVATEL

Ve vzdělanostní struktuře obyvatel dle nejvyššího dosaženého vzdělání lze sledovat trend zvýšení kvalifikovanosti obyvatel. Na území MAS můžeme sledovat výraznější nárůst podílu obyvatel s vysokoškolským a úplným středním vzděláním stejně jako je tomu v celé české společnosti. Podíl vysokoškolsky vzdělaného obyvatelstva na území MAS je značně podprůměrný - hodnota 7,5 ve srovnání s Českou republikou (11 %) či Jihomoravským krajem (13 %). Také můžeme sledovat mírný nárůst jedinců bez vzdělání, kdy při obecně zvyšující se kvalifikaci obyvatelstva, bychom očekávali pokles.

<sup>29</sup> ČESKÝ STATISTICKÝ ÚŘAD, vlastní zpracování.

<sup>30</sup> Vlastní zpracování

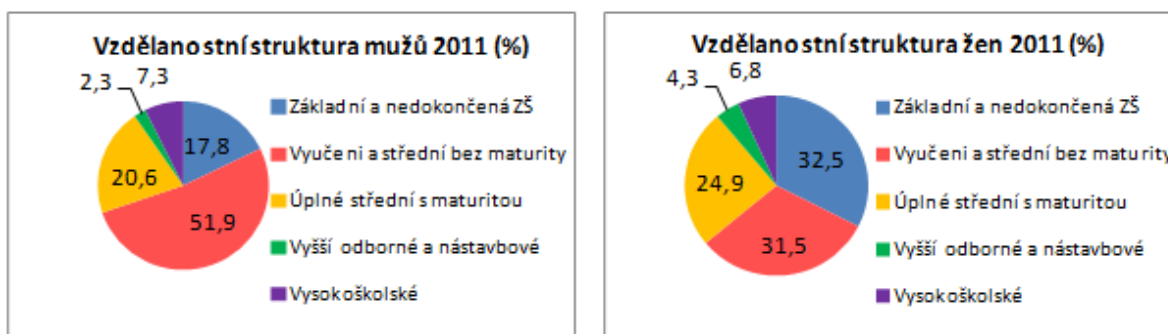
Tabulka 14: Vzdelanostní struktura obyvatel na území MAS – vývojový trend v letech 1991, 2001, 2011 dle SLDB

Nejvyšší ukončené vzdělání	1991		2001		2011	
	absolutní počet	podíl (%)	absolutní počet	podíl (%)	absolutní počet	podíl (%)
Bez vzdělání	124	0,6	155	0,8	156	0,8
Základní a nedokončená ZŠ	8 564	44,5	6 187	31,2	4 819	24,3
Vyučení a střední bez maturity	6 958	36,1	8 358	43,4	8 191	41,3
Úplné střední s maturitou	2 975	15,5	3 734	18,8	4 498	22,7
Vyšší odborné a nástavbové	.	.	495	2,5	658	3,3
Vysokoškolské	623	3,2	889	4,5	1 502	7,5

Zdroj: <sup>31</sup>

Ve vzdelanostní struktuře obyvatel jsou také poměrně výrazné rozdíly ve vzdělanosti mezi pohlavím. Ženy mají téměř dvojnásobný podíl oproti mužům v základním vzdělání. Muži mají velký podíl ve středním vzdělání bez maturity. Muži také mají vyšší podíl vysokoškolsky vzdělaných jedinců oproti ženám. Naopak ženy dosahují vyššího podílu ve vyšším odborném vzdělání.

Graf 6: Vzdelanostní struktura dle pohlaví (mužů a žen) na území MAS v roce 2011

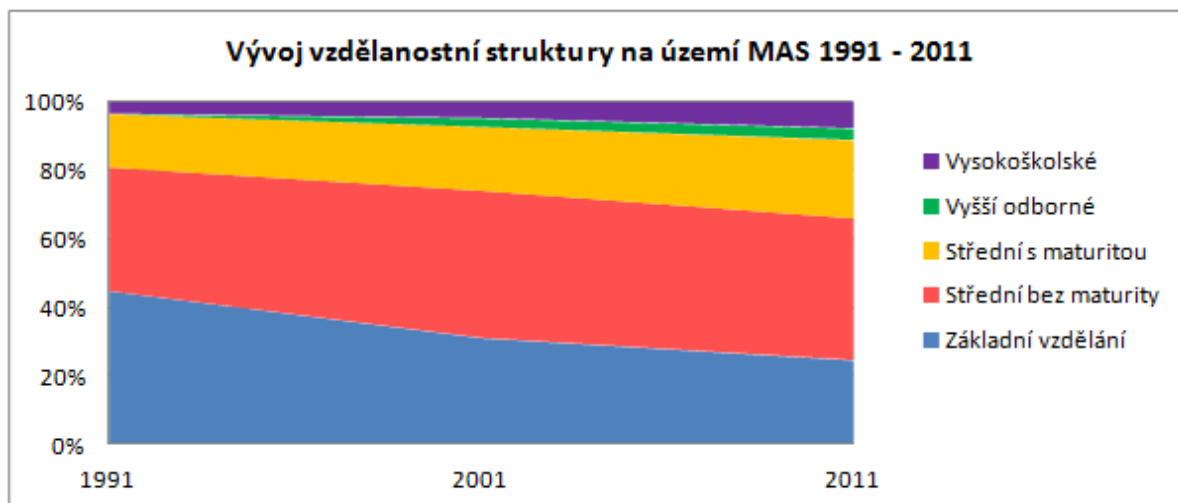


Zdroj: <sup>32</sup>

<sup>31</sup> ČESKÝ STATISTICKÝ ÚŘAD, vlastní zpracování.

<sup>32</sup> Taktéž

Graf 7: Vývoj vzdělanostní struktury 1991 – 2011



Zdroj:<sup>33</sup>

### 2.1.5 MIGRACE

Migrační pohyb obyvatel společně s přirozenou měnou (úmrť a narození) ovlivňuje populační vývoj obcí. Z dostupných statistických údajů za období 2007 - 2013 bylo vytvořeno migrační saldo představující rozdíl mezi přistěhovalými a vystěhovalými obyvateli jednotlivých obcí. Na základě salda migrace byly určeny obce, u kterých převažuje přistěhování nových obyvatel a obce s převahou vystěhování stávajících obyvatel. Mapa migrace v jednotlivých obcích je v příloze č. 6.1.10.

Migračně nejatraktivnější obce jsou v západní části MAS. Za sledované období bylo nejvyšší migrační saldo v Jevišovicích (+85), Hostimích (+78) a Plavči (+62). Migračně atraktivní jsou také obce v těsné blízkosti Moravského Krumlova, kde poměrně kladné migrační saldo bylo v Jezeřanech-Maršovicích (+30), Vedrovicích (+27) a Dobřínsku (+22). Mezi obce s výrazně kladným migračním saldem patří ještě Skalice (+46).

Naopak výrazně negativní migrační saldo za sledované období, kdy převažuje vystěhovalé obyvatelstvo nad přistěhovalými, mají největší sídla na území MAS - Moravský Krumlov (-125) a Blížkovice (-35). Z obcí v těsné blízkosti Moravského Krumlova tvoří výjimku Rybníky, které jako jediná obec mají záporné migrační saldo (-20).

### Přirozená měna

Přirozená měna (narození a úmrtí) společně s migrací ovlivňuje populační vývoj v obcích. Z dostupných statistických údajů za období 2007 - 2013 byl vytvořen přirozený přírůstek/úbytek pro jednotlivé obce MAS. Mapa přirozené měny v jednotlivých obcích je v příloze č. 6.1.9. Obcemi s nejvyšším přirozeným přírůstkem jsou Olbramkostel (+21) a Plenkovice (+14). Nejvyšší přirozený úbytek mají obce Skalice (-70), Hostim (-68), Plaveč (-66) a Jevišovice (-62).

## 2.2 VYBAVENOST OBCÍ A SLUŽBY

### 2.2.1 BYTOVÁ VÝSTAVBA

Podle sčítání lidu, domů a bytů 2011 se na území MAS nachází 10 448 bytů, z nichž je 2 290 trvale neobydlených, většinou jde o objekty sloužící k rekreaci (1 062), ostatní jsou neobyvatelné nebo prochází rekonstrukcí. Podíl neobydlených bytů v území z celkového bytového fondu činí 21,9 %. V rodinných domech bydlí 18 221 obyvatel a v bytových domech žije 3 980. Přibližně 17,5 % obyvatel v území žije v bytových domech.

Vzhledem k venkovskému charakteru území nejvíce podíl obyvatel v bytech navyšuje město Moravský Krumlov, kde žije v bytových domech téměř polovina obyvatel města. Vyšší podíl obyvatel žijících v bytech oproti zbytku území mají Horní Kounice (33 %), Tavíkovice (17 %), Olbramkostel (19 %), Jevišovice (18 %), Mikulovice (16 %), Blížkovice (14 %) a Skalice (14 %).

Tabulka 15: Bytový a domovní fond na území MAS dle SLDB (dle výsledků sčítání lidu v roce 2011)

<b>Byty celkem</b>	10 448
<b>Trvale obydlené byty</b>	8 158
<b>Byty v rodinných domech</b>	8 666
<b>Byty v bytových domech</b>	1 627
<b>Lidé v rodinných domech</b>	18 221
<b>Lidé v bytových domech</b>	3 980

Zdroj:<sup>34</sup>

<sup>34</sup> ČESKÝ STATISTICKÝ ÚŘAD, vlastní zpracování.

Jedním z ukazatelů rozvoje obcí je nová bytová výstavba. Z dostupných statistických dat můžeme sledovat vývoj bytové výstavby v území za období 2001 - 2012. Podrobná přehledová mapa bytové výstavby v jednotlivých obcích v území je v příloze č. 6.3.1.

V období sledovaných 12 let bylo v území dokončeno celkem 625 nových bytů, z toho v rodinných domech přibýlo 332 a v bytových domech 54. Zbývající nové byty v území vznikly výstavbou a přístavbou domů pro seniory a ostatních sociálních zařízení. Logicky nejvíce dokončených bytů za sledované období je v největších sídlech MAS - Moravský Krumlov (212), Blížkovice (24) a Jevišovice (36). Z regionálního hlediska nejvíce nových bytů bylo vystavěno v blízkosti Moravského Krumlova a v jihozápadní části MAS.

Abychom mohli srovnávat situaci v nové bytové výstavbě, musíme přepočítat nové byty k obyvatelům obcí, kdy se pro relativní srovnání užívá přepočet bytů na 1000 obyvatel. Po přepočtené výstavbě bytů vzhledem k počtu obyvatel vedou v nové bytové výstavbě Pavlice, Výrovice a Tavíkovice. Poměrně vyšší výstavba nových bytů se zohledněním počtu obyvatel byla v Plenkovicích, Plavči, Mikulovicích, Rybníkách, Moravském Krumlově a Vedrovicích.

## 2.2.2 TECHNICKÁ INFRASTRUKTURA

Vybavenost technickou infrastrukturou je základním předpokladem pro kvalitní život obyvatel v území a také základní potřebou pro potencionální nové investory. Přehled vybavenosti jednotlivých obcí technickou infrastrukturou je v příloze č. 6.2.

Z technické infrastruktury je nejpříznivější situace v plynofikaci, všechny obce v území MAS jsou napojeny na plynovod.

Velmi příznivá situace je také s napojením obcí na veřejný vodovod, kdy je napojená drtivá většina obcí. Veřejný vodovod postrádají 3 obce - Křepice, Újezd a Němčičky. V současné době probíhá výstavba vodovodu ve Výrovicích. Vodovodní řád není v některých obcích rozveden do všech lokalit, občané v těchto částech využívají své vlastní studny. Do budoucna plánují rozšíření vodovodu či posílení zdroje pitné vody Ctidružice, Grešlové Mýto, Blanné, Čermákovice, Běhařovice, Džbánice, Kadov a Přeskače. Dle dotazníkového šetření kraje v obcích hygienickým normám nevyhovuje voda v obcích Skalice, Slatina a Tavíkovice.

V současné době je situace o něco horší s vybaveností obcí splaškovou kanalizací a ČOV.

Splaškovou kanalizací je vybaveno 12 obcí z 51 (Blížkovice, Dobelice, Horní Dubňany, Jevišovice, Moravský Krumlov, Plenkovice, Prokopov, Přeskače, Rybníky, Tavíkovice, Tulešice a Vevčice). V současné době probíhá výstavba či dokončování kanalizace v 8 obcích



(Jamolice, Jezeřany-Maršovice, Kubšice, Rozkoš, Plaveč, Vedrovice, Vémyslice a Výrovice). U dalších 19 obcí se dá předpokládat vybudování splaškové kanalizace.

Tyto obce mají buď samostatně, nebo v rámci svazku obcí připraven projekt splaškové kanalizace a schválen k financování z operačního programu Životní prostředí. Po úspěšné realizaci všech připravených projektů by splaškovou kanalizací mělo být vybaveno 40 obcí, což je oproti současnému stavu (12) výrazné zlepšení.

Území má také poměrně podstatné rezervy v zasíťování infrastrukturou pro vysokorychlostní internet, jak prezentuje zpráva ČTÚ o existenci infrastruktury pro služby vysokorychlostního přístupu k internetu z prosince 2013. Pouze ve 12 obcích z 51 je pokryto alespoň 50 % domácností odpovídajícími přípojkami vysokorychlostního internetu.

### **2.2.3 VEŘEJNÁ PROSTRANSTVÍ**

Většina obcí v uplynulých letech budovala splaškovou kanalizaci, jakožto důležité doplnění technické infrastruktury své obce. Některé obce v souvislosti s realizací kanalizace nyní potřebují mimo opravy komunikací také úpravu veřejných prostranství, na kterých se výkopové práce negativně odrazily. V ostatních obcích jsou obyvatelé poměrně spokojeni s údržbou a stavem veřejných ploch, ovšem poukazují na chybějící doplňkové vybavení v podobě laviček a odpadkových košů v ulicích a parcích. Ze 13 oblastí rozvoje nadefinovaných MAS v dotazníkovém šetření se zlepšení vzhledu obce umístilo na 5. místě. Místní komunita tak poukazuje na potřebu zlepšení celkového vzhledu své obce.

Ke spokojenosti rezidentů v místě svého bydliště, je třeba zajistit upravené veřejné prostranství, které bude sloužit k odpočinku a bude vhodným místem pro setkávání místních obyvatel.

### **2.2.4 BEZPEČNOST**

Bezpečnost na území MAS zajišťují 4 obvodní policejní oddělení. Nejvíce obcí spadá do obvodu Policie ČR Moravský Krumlov a Jevišovice. Do území zasahuje obvodní oddělení Policie ČR Znojmo (pro obce Olbramkostel a Výrovice) a obvodní oddělení policie ČR Vranov nad Dyjí (pro obce Blížkovice a Ctidružice). Městská policie působí v Moravském Krumlově a zabezpečuje místní záležitosti veřejného pořádku především na území města, případně na území smluvních obcí. Index kriminality pro území MAS se pohybuje kolem hodnoty 129, tedy 129 spáchaných trestných činů na 10 000 obyvatel.

Území vykazuje výrazně nižší kriminalitu ve srovnání s policejními obvody v ČR i Jihomoravském kraji. Vzhledem k faktu, že se na území nenachází žádné populačně silné sídlo, dá se nižší míra kriminality očekávat.

Z trestných činů převažují krádeže věcí z automobilů. V policejním obvodu Moravský Krumlov se v roce 2014 podařilo objasnit 57 % trestných činů, v policejním obvodu Jevišovice se za rok 2014 podařilo objasnit 63 % trestných činů. Počet trestných činů na území MAS poklesl mezi roky 2013 a 2014 přibližně o 8 %.

Statistiky z dlouhodobějšího hlediska pro obce v území MAS nejsou dostupné. Lze pouze sledovat vývoj míry kriminality na celém okrese Znojmo, což je poněkud zkreslující vzhledem k větší míře kriminality ve městě Znojmě.

Graf 8: Vývoj počtu trestných činů v okrese Znojmo 2005 – 2014



Zdroj:<sup>35</sup>

## 2.2.5 ŠKOLSTVÍ

Na území MAS se nachází vzdělávací instituce od předškolního vzdělávání až po střední školy. Podrobný přehled vzdělávacích institucí je v příloze č. 6.2.4.

Především pro mladé rodiny je nejdůležitější dostupnost mateřské školy v obci. V našem území nalezneme 20 mateřských škol. Největší kapacitu mají mateřské školy v Moravském Krumlově, kde mateřská škola se svými odloučenými pracovišti v městských částech pojme 190 dětí. Ve školním roce 2013/2014 byla kapacita MŠ pro Moravský Krumlov postačující.

<sup>35</sup> ČESKÝ STATISTICKÝ ÚŘAD, vlastní zpracování.

Větší mateřské školy, které, mají alespoň 2 třídy, se nachází v Blížkovicích, Jevišovicích, Kravsku, Vedrovicích a Vémyslicích. V našem území je pak dále 13 jednotřídních malých mateřských škol, které jsou buď samostatné, nebo v rámci základních škol.

Jednotřídní mateřské školy jsou lokalizovány v obcích: Dobřínsko, Dolní Dubňany, Hostim, Jamolice, Jezeřany-Maršovice, Olbramkostel, Pavlice, Petrovice, Plaveč, Rybníky, Skalice, Tavíkovice a Trstěnice.

Větší zájem o mateřské školy ve školním roce (2013/2014) než je kapacita MŠ byl v Jevišovicích a Pavlicích. Celková kapacita mateřských škol v území je 856 míst. Základních škol je v našem území lokalizováno 16, z nichž 7 je dvoustupňových. Děti mohou navštěvovat školy s 1. - 9. ročníkem v Blížkovicích, Jevišovicích, Kravsku, Mikulovicích, Vémyslicích a Moravském Krumlově. V Moravském Krumlově se dokonce nachází 2 základní školy. Poměrně zajímavý rozdíl vykazují obě školy s naplněním kapacity.

Přestože ZŠ Ivančická a ZŠ Klášterní mají přibližně stejnou kapacitu, ZŠ Ivančická měla ve školním roce (2013/2014) poloviční počet žáků. Jednou z příčin může být výhodnější lokalizace ZŠ Klášterní z hlediska organizace autobusové dopravy, kdy většina autobusů směřuje právě do centra města. Pro dojíždějící žáky z okolních obcí je tedy vhodnější ZŠ Klášterní. V území je pak dále 9 základních škol s 1. - 5. ročníkem. Tyto školy jsou v obcích: Dolní Dubňany, Hostim, Jezeřany-Maršovice, Pavlice, Rybníky, Skalice, Tavíkovice, Trstěnice a Vedrovice. Ve školním roce 2013/2014 navštěvovalo základní školy v území celkem 1 629 žáků, z toho na školách pouze s prvním stupněm jich bylo 267 (21 %).

Vzdělávací instituce na úrovni středního školství se nachází pouze v Moravském Krumlově. V městě je všeobecné gymnázium, které poskytuje 4leté a 6leté vzdělání. Ve školním roce 2013/2014 navštěvovalo gymnázium v Moravském Krumlově 223 studentů. V Moravském Krumlově je také Střední škola dopravy, obchodu a služeb. Střední škola nabízí 4leté odborné vzdělání s maturitou, 3leté vzdělání s výučním listem, 3leté vzdělání se speciálními vzdělávacími potřebami a nástavbové studium. Ve školním roce 2013/2014 měla střední odborná škola 329 studentů v maturitních oborech a 389 studentů v oborech bez maturity.

V Moravském Krumlově se také nachází Základní umělecká škola, která nabízí hudební, taneční a výtvarný obor. Základní uměleckou školu ve školním roce 2013/2014 navštěvovalo celkem 340 žáků, nejvíce žáků (229) navštěvovalo hudební obor.

V Moravském Krumlově ze vzdělávacích institucí také sídlí Výchovný ústav, dětský domov se školou. Instituce poskytuje základní vzdělání a střední odborné vzdělání v oboru kuchař číšník.

Vzdělávací instituce na území MAS se prostřednictvím čerpání dotačních prostředků z EU snažily zkvalitňovat výuku a obnovovat vybavení. V programovém období 2007 - 2013 šlo především o projekty z Operačního programu Vzdělávání pro konkurenceschopnost, kdy základní školy nakoupily nové technické vybavení a materiály pro zkvalitnění výuky.

Střední školy se zapojily do odborných projektů posilující jazykové, přírodovědné a technické předměty. Střední odborná škola, také připravila projekt na vzdělávání dospělých. Na obnovu vybavení školy také využívaly Program rozvoje venkova.

Tabulka 16: Školství na území MAS - školní rok 2013/2014

<b>Počet MŠ</b>	20
<b>Kapacita MŠ</b>	856
<b>MŠ – počet žáků</b>	752
<b>ZŠ (1. - 5. ročník)</b>	9
<b>ZŠ (1. - 5. ročník)- počet žáků</b>	267
<b>ZŠ (1. - 9. ročník)</b>	7
<b>ZŠ (1. - 9. ročník) - počet žáků</b>	1 362
<b>Gymnázia</b>	1
<b>Gymnázia - počet studentů</b>	223
<b>Střední odborné školy</b>	1
<b>Střední odborné školy - počet studentů</b>	329
<b>Střední odborná učiliště</b>	2
<b>Střední odborná učiliště -počet studentů</b>	389
<b>Základní umělecké školy</b>	1
<b>Základní umělecké školy - počet žáků</b>	340
<b>Zařízení ústavní ochranné výchovy</b>	2

Zdroj:<sup>36</sup>

## 2.2.6 ZDRAVOTNICTVÍ

Největším zdravotnickým zařízením v území je poliklinika v Moravském Krumlově. Na městské poliklinice je nejvíce ordinací praktických lékařů a specializovaných ordinací v území. V západní části území mají možnost lidé dojíždět do Jevišovic a Blížkovic, kde se nachází ordinace praktického lékaře, dětského lékaře a stomatologa. Ve větších obcích

<sup>36</sup> Komplexní dotazníkové šetření v obcích Jihomoravského kraje, vlastní šetření MAS Živé pomezí.

se také nachází ordinace, kam praktický lékař pravidelně dojíždí (Běhařovice, Hostim, Jezeřany-Maršovice, Pavlice, Skalice, Tavíkovice a Vedrovce).

V některých obcích mají ordinace i dojíždějící pediatři (Blížkovice, Mikulovice, Skalice a Vedrovce). Stomatologické ordinace jsou pak lokalizovány kromě největších sídel v Mikulovicích, Tavíkovících a Vedrovících. V našem území se nalézají 4 lékárny, z toho 2 jsou v Moravském Krumlově a v Jevišovicích a Blížkovících je 1 lékárenské zařízení. Obyvatelé za lékařskou péčí dojíždí také mimo území MAS.

V jižní části území MAS převažuje spád dojíždějících do Znojma z Běhařovic, Kravska, Němčiček, Olbramkostela, Plenkovic, Vranovské Vsi a Výrovic.

V jihovýchodní části území obyvatelé dojíždí do Miroslavi za lékařskou péčí z Kadova, Morašic a Skalice. V centrální části území obyvatelé dojíždí za zdravotní péčí do Višňové a to z obcí Medlice, Křepice, Horní Kounice, Džbánice, Trstěnice a Přeskače. V roce 2008 byla zrušena Lékařská pohotovost v Moravském Krumlově. Občané v případě nutného zdravotního ošetření musí jet do nemocničních zařízení v Ivančicích, Znojmě a Brně. Podrobný přehled zdravotnických zařízení na území MAS je přílohou č. 6.2.5.

Tabulka 17: Přehled ordinací a lékařských zařízení v území MAS

	Počet	Lokalizace
<b>Samostatné ordinace praktického lékaře pro dospělé vč. detašovaných pracovišť a ordinací dojíždějících lékařů</b>	18	Běhařovice(d), Blížkovice, Hostim(d), Jevišovice, Jezeřany-Maršovice(d), Mikulovice, Mor. Krumlov, Pavlice(d), Skalice(d), Slatina, Tavíkovice(d), Vedrovce(d)
<b>Ordinace lékaře pro děti a dorost vč. detašovaných pracovišť a ordinací dojíždějících lékařů</b>	7	Blížkovice(d), Jevišovice, Mikulovice(d), Mor. Krumlov, Skalice(d), Vedrovce (d)
<b>Samostatné ordinace praktického stomatologa vč. detašovaných pracovišť</b>	11	Blížkovice, Jevišovice, Mikulovice, Mor. Krumlov, Tavíkovice, Vedrovce
<b>Samostatné ordinace praktického gynekologa</b>	2	Jevišovice, Moravský Krumlov
<b>Samostatné ordinace lékaře specialisty</b>	9	Moravský Krumlov, Plaveč
<b>Ostatní samostatná zařízení</b>	6	Moravský Krumlov
<b>Lékárny</b>	4	Blížkovice, Jevišovice, Moravský Krumlov

Zdroj: <sup>37</sup>

<sup>37</sup> Státní ústav pro kontrolu léčiv, Vlastní šetření MAS, \* pozn. (d) = ordinace s dojíždějícím lékařem

## 2.2.7 SOCIÁLNÍ PROBLÉMY

Na území MAS se nenachází sociálně vyloučené lokality, jak dokládá analýza sociálně vyloučených lokalit provedená MPSV. V území nejsou vážnější sociální problémy vázané na sociálně vyloučené lokality.

## 2.2.8 SOCIÁLNÍ SLUŽBY

Z pohledu obcí je zajištění sociální péče jednou z významných aktivit, kterou v rámci výkonu samostatné působnosti plní. Tato oblast je velmi široká, finančně náročná a je kladen důraz na neustálé zvyšování kvality těchto služeb. Co se týče financování, veřejné zdroje zcela určitě nebudou přibývat, zatímco počet uživatelů těchto služeb bude, vzhledem k demografickému vývoji, spíše narůstat.

Vývoj společnosti a demografický vývoj vyžadují kvalitativní změnu sociálních služeb a flexibilitu jejich spektra. Takto zásadní a rozsáhlé změny vyžadují dlouhodobá koncepční řešení, která berou v úvahu i širší souvislosti. Je nutný efektivnější systém nejen z pohledu ekonomického, ale také humánního.

Vzhledem k finanční náročnosti a proměnlivosti požadavků na spektrum sociálních služeb je žádoucí, aby byla vytvořena optimální síť sociálních služeb v regionu odpovídající skutečným potřebám. V této oblasti je celá řada problémů a témat, které je vhodné řešit společně. Nemusí se však vždy jednat přímo o sociální služby ve smyslu zákona o sociálních službách, neoddiskutovatelný přínos je i v rozvoji služeb návazných či souvisejících. Smyslem strategie CLLD není tvorba komunitních plánů rozvoje sociálních služeb nebo jejich nahrazování. Cílem je najít vhodná témata, která přispějí k místnímu rozvoji, aniž by byly narušeny již funkční principy či schémata. Nezanedbatelným bonusem spolupráce v regionu se může stát také rozvoj tzv. sociální ekonomiky, jejíž koncept přináší nová a moderní řešení aktuálních témat, kterými jsou například integrace osob sociálně vyloučených, rozvoj místních zdrojů apod.<sup>38</sup>

S ohledem na demografický vývoj populace jsou sociální služby v území zaměřeny především na péči o seniory. Nachází se zde 4 domovy pro seniory - v Hostimí, Jevišovicích, Plavči a Skalici.

<sup>38</sup> <http://www.fokuslabe.cz/o-nas/socialni-ekonomika/>

V těchto sociálních zařízeních jsou poskytovány sociální a ubytovací služby osobám, které v důsledku svého zdravotního stavu a věku se ocitly v nepříznivé sociální situaci, kterou nejsou schopny překonat ve vlastním prostředí ani za pomoci jiných typů sociálních služeb nebo rodiny. Sociální zařízení jsou dále rozlišena na domovy pro seniory a domovy se zvláštním režimem. Domovy pro seniory jsou pro obyvatele, kteří potřebují sociální péči z důvodu svého věku a zdravotního stavu. Domovy se zvláštním režimem jsou určeny pro osoby, které potřebují péči z důvodu chronického duševního onemocnění či demence.

Celková kapacita domovů pro seniory v území MAS je 288 lůžek. Největší kapacitu má Domov pro seniory Jevišovice (105), dále pak Domov pro seniory Skalice (70). Kapacita Domova pro seniory Hostim je 61 a v Domově pro seniory v Plavči může být ubytováno 52 klientů.

Dalším zařízením pro seniory je Dům s pečovatelskou službou v Moravském Krumlově. Dle zákona není dům s pečovatelskou službou sociálním zařízením. Jedná se o byty, kde jsou poskytovány některé sociální služby, a od klientů je očekávána určitá samostatnost. Kapacita DPS Moravský Krumlov je 90 lůžek.

Dalším druhem sociálního zařízení v území je domov pro osoby se zdravotním postižením v Tavíkovcích. Domov u lesa Tavíkovice je zařízením, jehož posláním je vytvořit plnohodnotný domov pro člověka s mentálním postižením, sociálně znevýhodněného natolik, že nemůže využívat jiných než pobytových služeb. V tomto sociálním zařízení může být ubytováno maximálně 102 klientů, uživatelů služeb.

V Moravském Krumlově se také nachází zařízení poskytující azylové bydlení pro matky s dětmi v tísní. Zařízení je určeno pro mladé matky a mladé těhotné ženy, které se ocitly v nepříznivé sociální situaci spojené se ztrátou bydlení, kterou nejsou schopny samostatně řešit. V Moravském Krumlově také působí nízkoprahové zařízení pro děti a mládež COOLNA. Klub provozuje Diecézní charita Brno a cílem klubu je usilovat o sociální začlenění a pozitivní změnu v životním způsobu dospívajících a mladých dospělých. Pro děti a mládež klub pořádá volnočasové aktivity, vzdělávací aktivity a sociální poradenství.

V Moravském Krumlově je také regionální pracoviště poradenské společnosti pro nevidomé - Tyflocentrum. Organizace poskytuje poradenské a asistenční služby nevidomým a slabozrakým lidem, aby překonali důsledky těžkého zrakového postižení.

Tabulka 18: Sociální služby na území MAS

Druh zařízení	počet	kapacita	lokalizace
Azylové domy	1	-	Moravský Krumlov
Domy pro osoby se zdravotním postižením	1	102	Tavíkovice
Domovy pro seniory	4	288	Skalice, Plaveč, Jevišovice, Hostim
Domy s pečovatelskou službou	1	90	Moravský Krumlov
Nízkoprahová zařízení pro děti a mládež	1	-	Moravský Krumlov
Sociální poradny	1	-	Moravský Krumlov

*Podrobnější popis jednotlivých zařízení poskytujících sociální služby na území MAS s identifikací cílových skupin obyvatel*

**Azylový dům** - Azylového bydlení pro matky s dětmi v tísní - Posláním Azylového bydlení pro matky s dětmi v tísní je poskytnout matkám a jejich dětem, popřípadě těhotným ženám, které se ocitly v nepříznivé sociální situaci spojené se ztrátou bydlení, kterou nejsou schopny samostatně řešit, ubytování na přechodnou dobu v bezpečném prostředí, pomoc a podporu. Jde o zabezpečení pomoci v jejich snaze začlenit se v co nejkratší době dle svých možností a schopností do běžného života, tj. řešit krizovou situaci svou i dětí po stránce bytové a uspokojení životních potřeb. Kapacity služby je dlouhodobě maximálně využívány.

Služby - poskytnutí stravy nebo pomoc při zajištění stravy (vytvoření podmínek pro samostatnou přípravu nebo pomoc s přípravou stravy), poskytnutí ubytování po dobu zpravidla nepřevyšující 1/2 roku (umožnění celkové hygieny těla, vytvoření podmínek pro zajištění úklidu, praní a žehlení osobního prádla, výměny ložního prádla), pomoc při uplatňování práv, oprávněných zájmů a při obstarávání osobních záležitostí (v případě požadavku uživatele - pomoc při vyřizování běžných záležitostí vyplývajících z individuálních plánů, pomoc při vyřizování osobních dokladů, dávek SSP, informace a sepsání návrhů ve věci nezletilých dětí, pomoc při zprostředkování zaměstnání, při umístění dětí v předškolních zařízeních, při řešení bytových potřeb nebo upevnění kontaktu s rodinou, podpora při dalších aktivitách podporujících sociální začleňování osob, včetně uplatňování zákonných nároků a pohledávek, doprovod), základní sociální poradenství.

**Domovy** - Posláním Domova je vytvořit pro osoby s mentálním postižením, které trvale nemohou žít ve svém přirozeném sociálním prostředí, důstojnou náhradu za domácí prostředí a podporovat je ve snaze co nejvíce se přiblížit běžnému způsobu života s ohledem na jejich zvláštnosti, zachování jejich individuality a rozvíjení jejich osobnosti.



*Domov pro osoby se zdravotním postižením* je v regionu potřeba. Komplexní péče spočívá především v zabezpečení ubytování a stravování, všestranné péče zahrnující základní sociální poradenství, pomoc při zvládání běžných úkonů péče o osobu uživatele a pomoc při zvládání osobní hygieny, v případě potřeby poskytování ošetrovatelské a zajištění zdravotní péče včetně rehabilitace, rozvíjení kulturní a zájmové činnosti a zprostředkování kontaktu s přirozeným prostředím, to vše při zachování přirozené vztahové sítě, respektování práv a lidské důstojnosti každého klienta. Respektování rodinných vazeb při poskytování služby.

*Domov pro seniory* - Posláním domova je vytvořit příjemné domácí prostředí a podmínky pro aktivní a důstojný život uživatelů, individuálním přístupem ke každému uživateli s ohledem na jeho potřeby, přání, pocit jistoty, bezpečí a spokojenosti.

#### *Domov se zvláštním režimem*

- a) poskytuje pobytové služby sociální péče osobám od 65- ti let věku, které v důsledku svého zdravotního stavu vyžadují pravidelnou pomoc jiné osoby, ne však péči v lůžkovém zdravotnickém zařízení
- b) poskytuje pobytové služby sociální péče osobám od 50- ti let věku, které trpí stařeckou, Alzheimerovou nebo jinou formou demence, a které v důsledku svého zdravotního stavu vyžadují speciální přístup a pravidelnou pomoc jiné osoby, ne však péči v lůžkovém zdravotnickém zařízení.
- c) poskytování ubytování a stravování uživatelů
- d) poskytování pomoci při zvládání běžných úkonů péče o vlastní osobu, při osobní hygieně nebo poskytnutí podmínek pro osobní hygienu, při nácviu soběstačnosti
- e) zajištění lékařské péče pro uživatele
- f) poskytování ošetrovatelské péče dle potřeby uživatelů
- g) poskytování aktivizační činnosti, sociálně terapeutické činnosti
- h) zprostředkování kontaktu se společenským prostředím
- ch) poskytování sociálního poradenství
- i) poskytování pomoci při uplatňování práv, oprávněných zájmů a při obstarávání osobních záležitostí uživatelů.

*Nízkoprahové zařízení pro děti a mládež* - jehož posláním je usilovat o sociální začlenění a pozitivní změnu v životním způsobu dospívajících a mladých dospělých ve věku 15 až 26 let, kteří se ocitli v nepříznivé sociální situaci (rozpad rodiny, problémy se školou, pasivní životní stereotyp, obtížné události mezi vrstevníky apod.). Prostřednictvím nabídky sociálních služeb se snaží předcházet jejich sociálnímu vyloučení.

Pracovníci reflektují potřeby, které jsou u cílové skupiny aktuální a v rámci individuální práce poskytují jednotlivé činnosti sociální služby. Rozšíření cílové skupiny na děti a dospívající ve věku 12 až 15 let umožňuje včasné zachycení problémů, se kterými se cílová skupina potkává.

Služby - výchovné, vzdělávací a aktivizační činnosti, zajištění podmínek pro společensky přijatelné volnočasové aktivity, pracovní výchovná činnost s dětmi, nácvik a upevňování motorických, psychických a sociálních schopností a dovedností, zajištění podmínek pro přiměřené vzdělávání, zprostředkování kontaktu se společenským prostředím, sociálně terapeutické činnosti, jejichž poskytování vede k rozvoji nebo udržení osobních a sociálních schopností a dovedností podporujících sociální začleňování osob, pomoc při uplatňování práv, oprávněných zájmů a při obstarávání osobních záležitostí, pomoc při obnovení nebo upevnění kontaktu s rodinou.

***Sociální poradenství*** - Cílem činnosti je integrace osob se zrakovým postižením do společnosti, zlepšení kvality jejich života, zvyšování jejich samostatnosti a nezávislosti, udržení života osob se zrakovým postižením v přirozeném domácím prostředí, podpora společenského, pracovního a kulturního uplatnění osob se zrakovým postižením.

*Cílové skupiny:*

1. osoby s těžkým zrakovým postižením starší 15 let (vybrané služby jsou poskytovány i dětem),
2. osoby s kombinovaným postižením, z nichž jedno je zrakové,
3. rodinní příslušníci osob s těžkým zrakovým postižením,
4. pracovníci organizací a institucí, kteří se dostávají do kontaktu s těžce zrakově postiženými.

V Moravském Krumlově je poskytováno: odborné sociální poradenství (informace o sociálních službách, kompenzačních pomůckách, příspěvcích, sociálních dávkách, důchodech... a pomoc při vyřizování těchto záležitostí na úřadech), asistenční služby nevidomým (průvodcovská a předčitatelská služba, pomoc s vyřízením korespondence, vyplnění formulářů, pomoc při nákupu s výběrem zboží, pomoc s roztříděním prádla a věcí v domácnosti a další drobná výpomoc související se zrakovou nedostatečností) sociálně aktivizační služby (výstavy, vycházky, besedy, turistické výlety, cvičení plavání). K populaci uživatelů služby však také můžeme řadit početně významnou komunitu seniorů. Velmi důležité je udržení života těžce zrakově postižených lidí, zejména v seniorském věku v přirozeném domácím prostředí formou dopomoci podpora při každodenních potřebách formou doprovodu a předčitatelské služby, orientace v problematice sociálního zabezpečení osob se zrakovým postižením psychická

podpora a dopomoc k získání potřebných kompenzačních pomůcek a lepší orientaci v životním prostředí.<sup>39</sup>

Při reformě veřejné správy, konkrétně při ukončení činnosti okresních úřadů k 31. 12. 2002, převzaly mnohé obce zřizovatelské kompetence k části pobytových zařízení pro seniory a osoby se zdravotním postižením. Do dnešní doby se neustále potýkají s financováním těchto zařízení. V rámci sociální reformy bylo také přeneseno břemeno zajištění poskytování sociálních služeb ve zvýšené míře na obce, a to bez dostatečného finančního zajištění.

Obec je v této oblasti nejen v postavení poskytovatele a subjektu, který finančně přispívá ostatním poskytovatelům sociálních služeb, ale také koordinátora spolupráce s neziskovým sektorem, podnikatelskými strukturami a zájmovými sdruženími.

Místní akční skupina Živé pomezí Krumlovsko – Jevišovicko může také napomoci k přirozenému rozvoji regionu v oblasti sociální problematiky. Na základě analýz svých a analýz sociálních potřeb zpracovaných na území MAS ostatními subjekty sociální oblasti se zabývajících (projekt SMO a KPSS), může svojí vhodně nastavenou strategií, programy, projekty předejít sociální exkluzi některých skupin obyvatel, podpořit sociální začlenění již vyloučených skupin a saturovat oprávněné potřeby cílových skupin.<sup>40</sup>

## 2.2.9 KULTURA

V oblasti kulturní infrastruktury je velmi příznivá situace v dostupnosti veřejných knihoven v území MAS. Nachází se zde 51 knihoven, knihovna není pouze v obci Kadov a Střelice. Dále v obcích Kubšice a Rybníky jsou knihovny v současné době neaktivní. V území se nachází 2 profesionální knihovny – v Moravském Krumlově a v Jevišovicích. Profesionální a neprofesionální knihovny pořádají během roku nejrůznější doprovodné, naučné, zábavné a vzdělávací akce. V doprovodných akcích jsou nejaktivnější z neprofesionálních knihoven Mikulovice a Ctidružice. V těchto obcích je také výrazně vyšší podíl čtenářů, což poukazuje na příznivý efekt doprovodných akcí pořádaných knihovnami. Knihovny se poměrně také liší technickým vybavením, jak vyplynulo z dotazníkového šetření, některé knihovny by bylo třeba dovybavit pro větší spokojenost čtenářů.

<sup>39</sup> <http://www.mkrumlov.cz/download/strategicke-dokumenty/1427198662551152c6bbfc0.pdf>

<sup>40</sup> PORTÁL SVAZU MĚSTA A OBCÍ ČESKÉ REPUBLIKY. *Strategický dokument ORP Moravský Krumlov*. [online]. © 2016 [cit. 2016-09-04]. Dostupné z: <http://portal.obcesobe.cz/smo/portal.nsf/finreps.xsp?databaseName=ObsS!!smo%5Csummarydocs.nsf&documentId=F52767418799D033C1257CD5001BA7BF&action=editDocument>

Pro pořádání společensko-kulturních akcí je také rozhodující vybavenost obce kulturním domem. V území se nachází celkem 48 kulturních zařízení, některé kulturní domy jsou v naprosto nevyhovujícím stavu (Jezeřany-Maršovice). Obce, ve kterých není žádné kulturní zařízení, jsou Blanné, Čermákovice, Dobelice, Hostim, Jiřice u Moravských Budějovic, Křepice, Přeskače, Rozkoš, Skalice, Újezd a Vranovská Ves. Do budoucna plánuje vybudovat společensko-kulturní dům obec Přeskače.

V současné době není v území MAS v provozu stálé kino. Kinosál je pouze v Moravském Krumlově a je využíván pro divadelní představení a jiné kulturní akce. Letní kino je provozováno v obci Hostim.

Muzejní a galerijní výstavy se nachází v Jevišovicích, Moravském Krumlově, Slatině a Vedrovicích. V Jiřicích u Moravských Budějovic je vybudovaná galerie Bedřišky Znojenské s křížovou cestou. Přehled kulturní vybavenosti v území je v příloze č. 6.2.6.

## 2.2.10 SPOLEČENSKÝ ŽIVOT V OBCÍCH

Během roku se v území konají nejrůznější společenské, kulturní a sportovní akce. Akce pořádají obce, aktivní občané, či spolky a zájmové organizace. Mezi pravidelně konané události například patří: zábavy, plesy, hody, poutě, posvícení, divadelní představení, události spojené s náboženskými svátky, hudební festivaly, turistické výlety, fotbalové turnaje, nohejbalové turnaje, závody v požárním útoku a další události. Působí zde přes 160 spolků a zájmových organizací.

Téměř v každé obci je sdružení dobrovolných hasičů. Dobrovolní hasiči pořádají zábavné společenské akce a jsou nepostradatelní v případě požárů a nenadálých přírodních pohrom. V obcích také působí značný počet sportovních organizací, ať jde o tělovýchovné jednoty (Sokol a Orel), nebo organizace zaměřené na určitý sport (především velký počet fotbalových klubů). Mezi častá sdružení v obcích patří také myslivecká sdružení. V některých obcích dále působí včelaři, zahrádkáři, chovatelé, rybáři, divadelní ochotníci, pěvecké sbory, spolky zabývající se uměním, spolky zabývající se historií, spolky pro obnovu tradic, kluby důchodců, sdružení zabývající se životním prostředím, Junák, Pionýr, sdružení turistů a mateřská centra.

## 2.2.11 PAMÁTKY

V území se nachází poměrně velké množství památek. Ve většině obcí nalezneme kostel, případně kapli. V zastavěném území obcí i v okolní krajině je velké množství drobných sakrálních staveb (sochy, kříže a boží muka). V Jevišovicích a Moravském Krumlově byla vyhlášena městská památková zóna. Z rozsáhlejších památek se v území nachází zámky, hrady, panské domy a některé zemědělské usedlosti. Nalezneme zde také některé z technických památek (přehrada, jez a větrné kolo). Celkem je v území MAS chráněno 187 nemovitých památek. Z těchto památek jich 8 bylo prohlášeno Ministerstvem kultury České republiky za kulturní památku. Nejvíce památek zapsaných do seznamu Národního památkového ústavu je v Moravském Krumlově (24), Jevišovicích (21) a Hostimi (18).

Památky prohlášené za kulturní památku se nachází v Hostimi (výklenkové kapličky, dřevěný přístřešek nad pumpou a pivovar), Kravsku (keramická továrna Kocanda), Moravském Krumlově (věznice obecní) a v Horních Kounicích zemědělský dvůr Alinkov.

Současný stav památek se různí, některé památky byly revitalizovány, jiné jsou ve velmi špatném stavu. Přehled chráněných nemovitých památek v jednotlivých obcích zachycuje příloha č. 6.2.8.

## 2.2.12 SPORT

Možnost trávení volného času aktivním způsobem ovlivňuje vybavenost obcí sportovním zázemím. Ve většině obcí se nachází sportoviště, ze sportovišť převažují fotbalová hřiště. Některé obce mají vybudovaná nová víceúčelová hřiště. V některých obcích se naopak nachází ne příliš vybavená sportoviště bez správce. K výše uvedenému je nutné dodat, že se u jednotlivých zařízení jedná o statistiky, tedy počty zařízení, nikoliv jejich stav.

Z jednání se starosty obcí území MAS vyplynula potřeba tyto prostory, budovy či vybavení venkovních prostranství, rekonstruovat a upravit. V obcích, kde jsou lokalizovány základní školy, se také nachází tělocvičny. Možnost koupání mají obyvatelé v území spíše v podobě přírodního koupání. Sportovním zázemím jsou lépe vybavená větší sídla, kde se nachází například i tenisové kurty a vyhovující vybavení tělocvičen, či sportovních hal. Možnost sportovního využití v jednotlivých obcích znázorňuje příloha č. 6.2.9.

## 2.3 PODNIKATELSKÉ PROSTŘEDÍ A TRH PRÁCE

### 2.3.1 PODNIKÁNÍ

K 31. 12. 2013 bylo na území MAS 2 603 aktivních ekonomických subjektů. Nejvíce ekonomických subjektů bylo koncentrováno v největším sídle MAS - v Moravském Krumlově, kde má své sídlo 680 společností, což je čtvrtina všech podniků v území MAS. V Jevišovicích bylo 136 společností a v Blížkovicích mělo své sídlo 133 podniků. V počtu subjektů se zjištěnou ekonomickou aktivitou následují Jezeřany-Maršovice (90) a Vedrovice (80).

Abychom mohli porovnat kvalitu podnikatelského prostředí a tzv. podnikatelský duch místních, museli jsme užít přepočtení registrovaných ekonomických subjektů na 1000 obyvatel, což nám umožnilo i srovnání s vyššími územními celky. Počet ekonomických subjektů po přepočtení na obyvatele byl na území MAS nižší ve srovnání s okresem Znojmo a Jihomoravským krajem, což svědčilo o nižší podnikatelské konkurenceschopnosti regionu MAS ve srovnání s vyššími územními celky.

Tabulka 19: Přepočtení registrovaných podnikatelských subjektů

Území	Počet obyvatel	Počet subjektů	Přepočtení na 1000 obyvatel
území MAS	23 200	4 873	210
okres Znojmo	113 334	25 181	222
Jihomoravský kraj	1 170 502	295 523	252
Česká republika	10 517 408	2 694 737	256

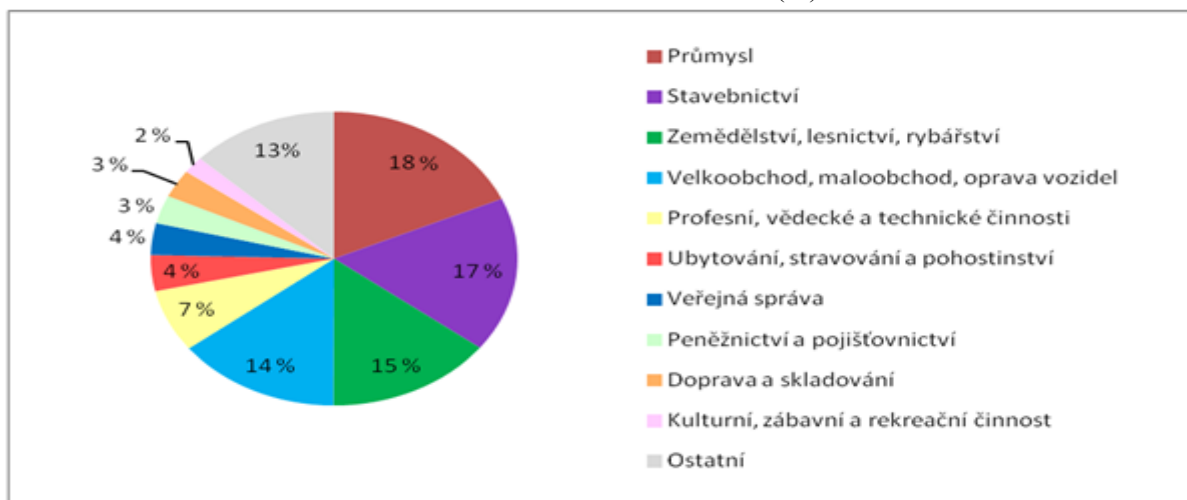
Zdroj:<sup>41</sup>

Z hlediska odvětví bylo zjištěno na území MAS nejvíce podniků z oblasti průmyslu (473 subjektů). Následují společnosti orientované na stavebnictví, kterých je 433. Třetí nejsilnější početní skupinou byly pak subjekty z oblasti zemědělství, lesnictví a rybníctví (386).

Dále pak subjekty z oblasti velkoobchodu, maloobchodu a prodeje vozidel, kterých je 370. Následují podniky zabývající se profesní a vědeckou činností (180) a podniky z oblasti ubytování a stravování (100).

<sup>41</sup> ČESKÝ STATISTICKÝ ÚŘAD, vlastní šetření MAS

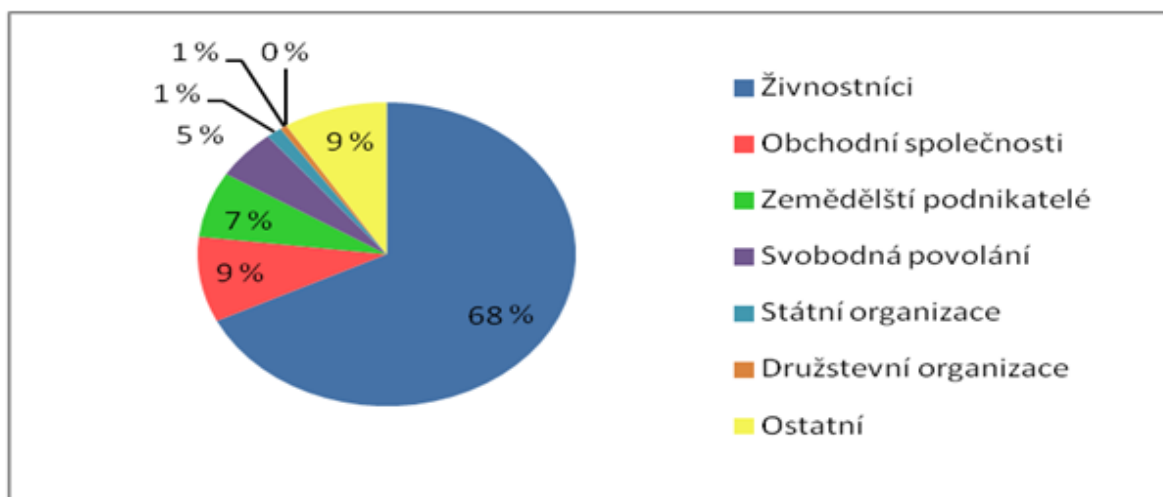
Graf 9: Struktura počtu podnikatelských subjektů se zjištěnou aktivitou podle odvětví na území MAS k 31. 12. 2012 (%)



Zdroj: <sup>42</sup>

V rozlišení ekonomických subjektů podle právní formy byla drtivou většinou živnostníků, na území MAS je 1 749 živností. Následují obchodní společnosti, kterých bylo v území 236. Znojensko je také zemědělským okresem, což se také promítlo do struktury ekonomických subjektů, v území působilo 186 zemědělských podnikatelů. Svobodné povolání bylo vykonáváno ve 138 případech. V území působí 35 státních organizací a 15 družstev.

Graf 10: Struktura počtu podnikatelských subjektů se zjištěnou aktivitou podle právní formy na území MAS k 31. 12. 2012 (%)



Zdroj: <sup>43</sup>

<sup>42</sup> Taktěž  
<sup>43</sup> Taktěž

## 2.3.2 TRH PRÁCE

Znojensko patří obecně k regionům s nejvyšší nezaměstnaností. Region byl v historii výrazně zaměřen na zemědělství a v největších sídlech byli klíčoví zaměstnavatelé z odvětví těžkého průmyslu. Modernizace v zemědělství znamenala úbytek potřebných zaměstnanců.

Někteří velcí zaměstnavatelé z oblasti zemědělství a průmyslu se po společensko-politických změnách na konci 20. století stali nekonkurenceschopnými a ukončili činnost. Území MAS v rámci Znojenského okresu patří do hospodářsky slabých regionů, které stát vymezil za účelem soustředěné podpory.

Podrobné statistické údaje z oblasti trhu práce Ministerstvo práce a sociálních věcí zveřejnilo naposledy za rok 2014. Na území MAS byl k 31. 12. 2014 podíl nezaměstnaných 10,1 % tedy o něco nižší než v okrese Znojmo. O práci se v území ucházelo 1 582 jedinců, zatímco volných pracovních míst bylo 33. Na jedno volné pracovní místo tak připadalo 47,9 uchazeče.

Situace na trhu práce v území MAS byla výrazně horší v oblasti tvorby nových pracovních míst ve srovnání s celým okresem Znojmo (18,3 uchazečů na 1 VPM) a Jihomoravským krajem (14,3 uchazečů na 1 VPM).

Tabulka 20: Trh práce území MAS, okres Znojmo, JMK a ČR k 31. 12. 2014

Území	Počet uchazečů	Míra nezaměst. (%)	Volná pracovní místa	Počet uchazečů na 1 VPM
území MAS	1 582	10,1	33	47,9
okres Znojmo	8 362	10,9	456	18,3
Jihomoravský kraj	64 571	8,3	4 523	14,3
Česká republika	525 975	7,5	58 700	9

Zdroj:<sup>44</sup>

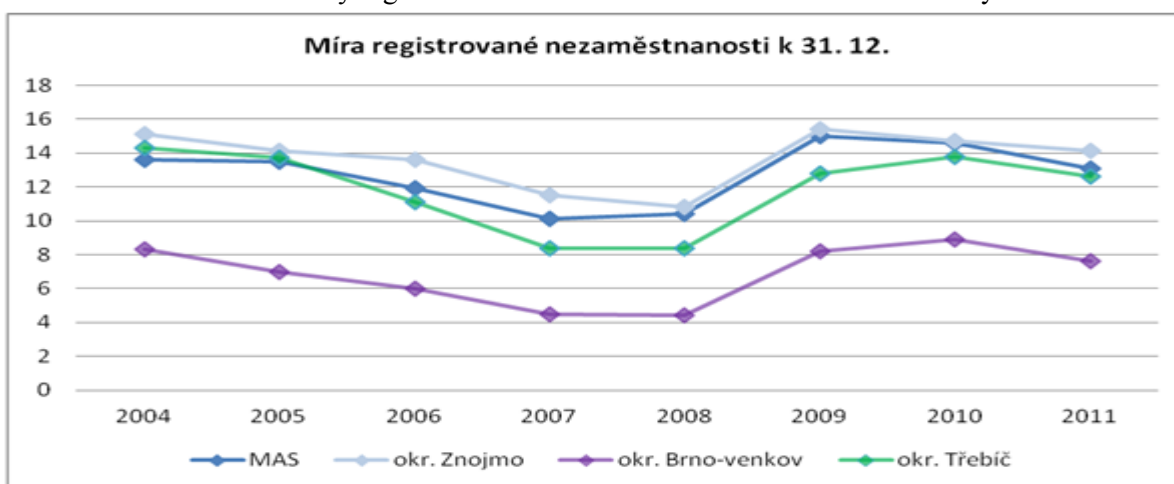
Vývoj nezaměstnanosti na území MAS naprosto kopíruje trend s okolními okresy. Míra registrované nezaměstnanosti v území MAS byla za sledované období (2004 – 2011) a (2012 – 2015) mírně nižší oproti celému okrese Znojmo. Na výrazně jiných hodnotách se pohybuje míra nezaměstnanosti sousedního okresu Brno-venkov, který díky své příznivé poloze k městu Brnu má jednu z nejnižších nezaměstnaností v ČR. Sousední okres Třebíč, který se také řadí do hospodářsky slabých regionů, se s mírou nezaměstnanosti v roce 2011 blížil hodnotě na území MAS (13,1 %).

<sup>44</sup> Ministerstvo práce a sociálních věcí, vlastní výpočty.

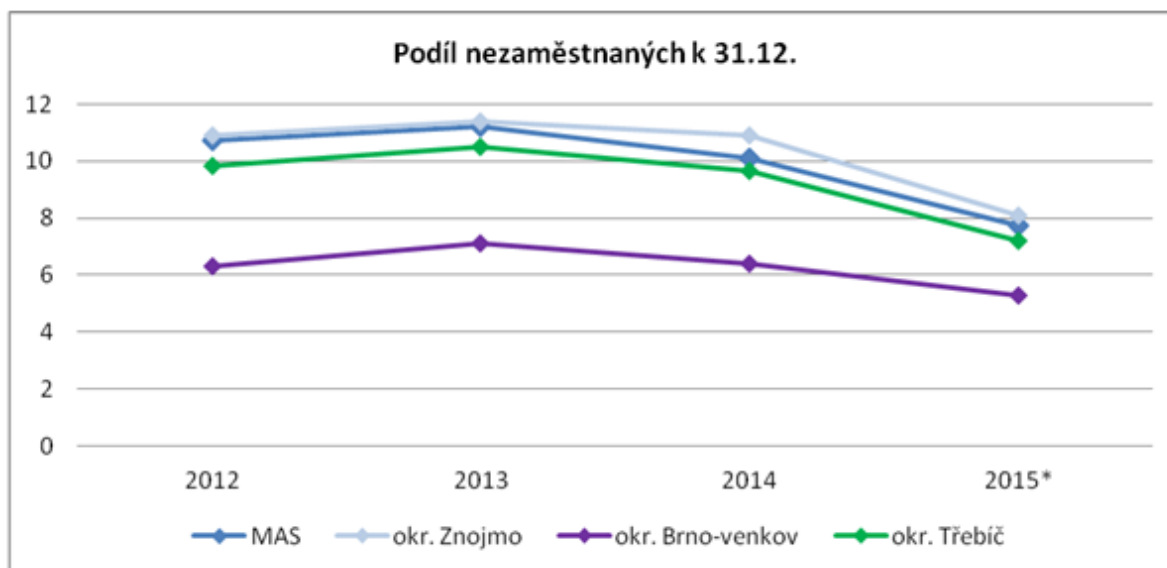


V roce 2012 přešlo MPSV na nový ukazatel nezaměstnanosti – podíl nezaměstnaných, který oproti předchozí metodě nezaměstnanost uměle snižuje. Přestože se nezaměstnanost jeví nižší oproti roku 2011, situace na trhu práce byla nejhorší v prosinci 2013 (podíl nezaměstnaných 11,23 %), kdy se na území MAS o zaměstnání ucházelo 1 756 jedinců. Výrazné oživení trhu práce jsme mohli pozorovat během roku 2014. Počátek roku 2015 poukazoval na příznivý faktor, kdy i na území MAS se začíná výrazněji zvyšovat počet volných pracovních míst téměř na trojnásobek ve srovnání s rokem 2013. V období 2013 – 2015 došlo ke stabilnímu a trvalému poklesu podílu nezaměstnaných jak na území MAS, tak v okolním území. Podíl nezaměstnaných na území MAS se dostal k 30. 6. 2015 na hodnotu 7,73 %.

Graf 11: Srovnání míry registrované nezaměstnanosti na území MAS s okresy 2004 - 2011



Graf 12: Srovnání míry registrované nezaměstnanosti na území MAS s okresy 2012 - 2015

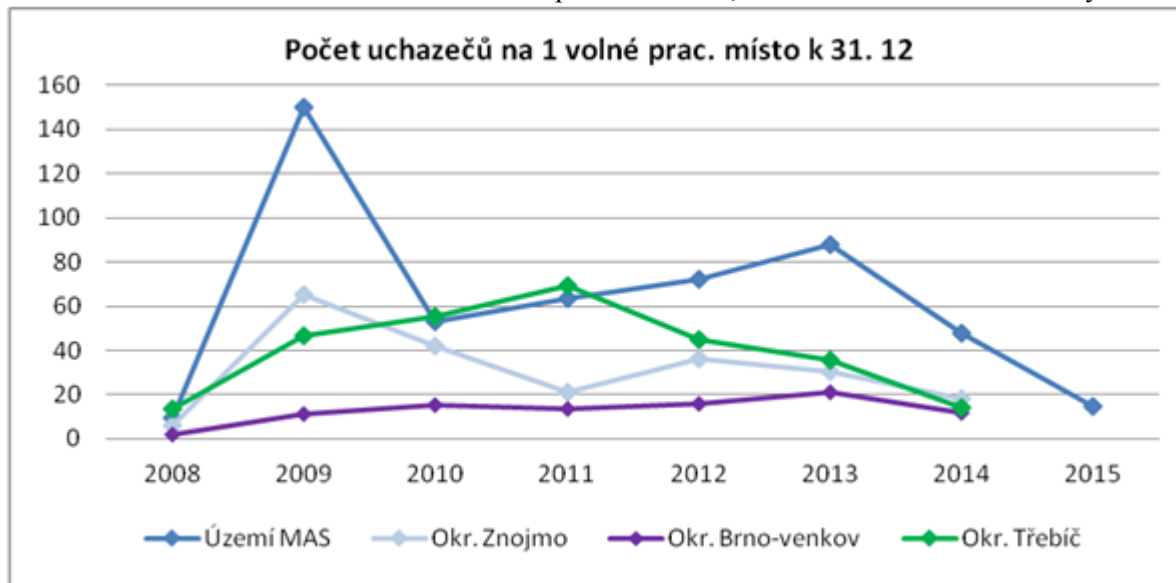


Zdroj: <sup>45</sup>

<sup>45</sup> Taktéž, \* údaj pro rok 2015 je k 30.6.

Situaci na trhu práce lze také hodnotit dle vývoje počtu uchazečů na 1 volné pracovní místo, což svědčí o tom, jak je ekonomika schopná generovat nová volná pracovní místa ve vztahu k nezaměstnaným jedincům.

Graf 13: Počet uchazečů na 1 volné pracovní místo, srovnání území MAS s okresy



Zdroj: <sup>46</sup>

Na trhu práce je také klíčové sledovat vývoj u tzv. rizikových skupin uchazečů. Mezi rizikové skupiny se řadí uchazeči se zdravotním postižením, mladiství (do 18 let), uchazeči nad 50 let, absolventi a uchazeči dlouhodobě nezaměstnaní (v evidenci úřadu práce nad 12 měsíců).

Ve všech rizikových skupinách za 5 let pozorujeme do dnešního dne nárůst uchazečů o zaměstnání. Mírný nárůst uchazečů byl ve skupině jedinců se zdravotním postižením. Poměrně výrazný nárůst byl zaznamenán ve skupině uchazečů nad 50 let, u absolventů a u dlouhodobě nezaměstnaných.

Tabulka 21: Specifické skupiny uchazečů o zaměstnání - srovnání v roce 2008 a 2013

	Počet uchazečů 2008	Počet uchazečů 2013
<b>Uchazeči o zaměstnání se zdravotním postižením</b>	154	184
<b>Mladiství uchazeči (do 18 let)</b>	3	5
<b>Uchazeči nad 50 let</b>	347	503
<b>Uchazeči absolventi</b>	74	127
<b>Dlouhodobě nezaměstnaní (nad 12 měsíců)</b>	226	404

Zdroj: <sup>47</sup>

<sup>46</sup> Taktéž, \* údaj pro rok 2015 je k 30.6.

Z regionálního hlediska je nezaměstnanost v jednotlivých obcích značně rozdílná. Celkový přehled nezaměstnanosti v jednotlivých obcích k 31. 12. 2013 je přílohou č. 6.4.3. Nejvyšší nezaměstnanost na konci roku 2013 vykazovaly obce Újezd (24,1 %), Rudlice (23,1 %) a Prokopov (22,9 %). Obce s vyšší nezaměstnaností v rozmezí 12 - 16 % se nachází převážně při západní hranici MAS (Ctidružice, Pavlice, Vranovská Ves, Olbramkostel a Kravsko). Vysoký podíl nezaměstnaných mají také obce Vevčice (18,9 %), Slatina (18,7 %) a Přeskače (16,4 %). V největších sídlech území - v Moravském Krumlově, Blížkovicích a Jevišovicích se nezaměstnanost pohybuje v rozmezí 8 - 12 %. Většina obcí v blízkosti Moravského Krumlova také spadá do kategorie 8 - 12 % s výjimkou Kubšic a Kadova, kde je nezaměstnanost vyšší. V Moravském Krumlově sídlí největší zaměstnavatelé a je zde nejvíce podnikatelských subjektů, obyvatelé okolních obcí mají lepší možnost pracovních příležitostí oproti zbytku území. Z Moravského Krumlova je také poměrně dobré dopravní spojení na Brno, mnoho pracujících má možnost dojíždět za prací právě do Brna.

V posledních letech také narůstala nabídka pracovních míst pro obce ve východní části MAS v Pohořelicích. Nejnížší nezaměstnanost vykazovaly Jiřice u Moravských Budějovic (5,4 %), Dolní Dubňany (7 %), Výrovce (7,6 %), Jamolice (7,7 %) a Tulešice (7,9 %). Podniky v šetření uváděly jako důvody bránící nalezení nových zaměstnanců nedostatek finančních prostředků a kvalifikaci uchazečů. Společnosti mají zájem o vzdělávání a zvyšování kvalifikace svých zaměstnanců.

### 2.3.3 KLÍČOVÍ ZAMĚSTNAVATELÉ V ÚZEMÍ

Z největších společností, které se nacházejí na území MAS, jich 10 sídlilo na Moravskokrumlovsku. Nejvíce zaměstnanců má společnost působící v oblasti obchodu Jednota Moravský Krumlov, se svými prodejny v území zajišťuje zásobování obyvatel. Druhou největší společností dle počtu zaměstnanců je Retex, a.s., společnost působí v oblasti produkce netkaných textilií. Následují společnosti z kategorie 100 - 199 zaměstnanců - Agro Jevišovice, AZ-Pokorný se sídlem v Čermákovcích, Pekárna Ivanka v Moravském Krumlově a Střední škola dopravy, obchodu a služeb v Moravském Krumlově. Největším zaměstnavatelem v západní části území je zemědělský podnik Agro Jevišovice z kategorie 100 - 199 zaměstnanců.

<sup>47</sup> ČESKÝ STATISTICKÝ ÚŘAD, vlastní zpracování

Klíčové podniky v území jsou z odvětví průmyslové výroby, zemědělství, stavebnictví a služeb. U největších zaměstnavatelů je určitá diverzifikace v odvětví hospodářské činnosti.

Během posledních let bylo také zaznamenáno snižování stavu zaměstnanců u některých průmyslových podniků, nebo ukončení výrobní činnosti velkého zaměstnavatele z oblasti průmyslové výroby - Saint Gobain Vertex v Moravském Krumlově a COMMITAL-SAMI, s.r.o. v Rybníkách.

Tabulka 22: Největší zaměstnavatelé sídlící na území MAS (2015)

	Název firmy	Sídlo	Počet zaměstnanců	Odvětví
1.	JEDNOTA, s.d. Moravský Krumlov	M. Krumlov	250 - 499	obchod
2.	RETEX, a.s.	M. Krumlov	200 - 249	produkce netkaných textilií
3.	AGRO Jevišovice, a.s.	Jevišovice	100 - 199	zemědělská produkce
4.	AZ - Pokorný, s.r.o.	Čermákovice	100 - 199	kovodělné výrobky, obchod
5.	Pekárna IVANKA s.r.o.	M. Krumlov	100 - 199	pekařská výroba
6.	Střední škola dopravy, obchodu a služeb	M. Krumlov	100 - 199	vzdělání
7.	Jatky Moravský Krumlov, s.r.o.	M. Krumlov	50 - 99	masné produkty
8.	Miloš Ryšavý, stavební a obchodní firma, s.r.o.	Vémyslice	50 - 99	stavebnictví, obchod
9.	Město Moravský Krumlov	M. Krumlov	50 - 99	veřejná správa
10.	Výchovný ústav, dětský domov se školou	M. Krumlov	50 - 99	vzdělávání, sociální služby
11.	PROIMPEX, spol. s.r.o.	M. Krumlov	50 - 99	elektroinstalační zařízení
12.	AGRODRUŽSTVO BLÍŽKOVICE, družstvo	Blížkovice	50 - 99	zemědělská produkce
13.	SICO - CZ, s.r.o.	Hostim	50 - 99	gumárenská výroba
14.	ismet transformátory s.r.o.	Běhařovice	50 - 99	výroba transformátorů
15.	FILKO - Zdeněk Filipický	Rozkoš	50 - 99	stavební materiály
16.	EXIMET TRAF0 spol. s r.o.	Jevišovice	50 - 99	výroba transformátorů

Zdroj:<sup>48</sup>

<sup>48</sup> ČESKÝ STATISTICKÝ ÚŘAD, Registr ekonomických subjektů, HBI Česká republika

## 2.3.4 ZEMĚDĚLSKÁ PRODUKCE

Znojensko je tradiční zemědělskou oblastí, na území MAS je využíváno 62 % půdy k zemědělským účelům (29 155 ha). Z 93 % zemědělské půdy se jedná o ornou půdu. V území bylo celkem registrováno 219 zemědělských podnikatelů, zemědělských podnikatelů se zjištěnou aktivitou je zde 186. Největší zemědělské společnosti, které sídlí a působí na území MAS, jsou AGRO Jevišovice a AGRODRUŽSTVO Blížkovice.

Dalšími z větších zemědělských společností na území MAS jsou AGRO BOSKOVŠTEJN s.r.o., AGRO Ctidružice, s.r.o., Zemědělské družstvo vlastníků Medlice, Agrodružstvo Rakšice, ZEMSPOL-RYBNÍKY, Zemědělské družstvo Olbramkostel, AGROS Vedrovice, s.r.o. a AGRO Vémyslice. Na území MAS obhospodařuje půdu významná zemědělská společnost sídlící mimo naše území - AGROSERVIS Višňové.

Právě do skupiny AGROSERVIS Višňové patří AGRO Vémyslice a ZEMSPOL-RYBNÍKY. Velké společnosti především pěstují obiloviny, kukuřici, sóju a řepku z rostlinné výroby. Z živočišné výroby se zabývají chovem skotu. Družstva také vyrábí a prodávají krmné směsi pro všechna hospodářská zvířata. Kromě velkých družstev se v území nachází velký počet malých zemědělských podnikatelů. Nejvíce malých zemědělských podnikatelů sídlí v obcích Dolní Dubňany, Moravský Krumlov, Vémyslice, Blížkovice, Jezeřany-Maršovice a Vedrovice. Malí zemědělství podnikatelé se zaměřují na pěstování obilovin, brambor a zeleniny z rostlinné výroby. Z živočišné výroby spíše na chov prasat. Severní Znojensko je také vinařskou oblastí, v obcích jsou také zastoupeni pěstitelé a producenti vína.

## 2.4 DOPRAVA

### 2.4.1 SILNIČNÍ INFRASTRUKTURA

Silniční infrastruktura území MAS Živé pomezí představuje především síť silnic a komunikací II. a III. třídy, územím neprochází dálnice, významnou dopravní tepnou je silnice I. třídy (označení E59) procházející západní částí území přes katastry obcí Blížkovice, Blanné, Grešlové Mýto, Pavlice, Vranovská Ves, Olbramkostel a okrajově i přes katastr obce Kravsko. Tato silnice spojuje Jihlavu se Znojmem. Na území MAS se nachází 13 km silnice 1. třídy, 127 km silnic 2. třídy a 131 km 3. třídy. Východně od území MAS prochází silnice I. třídy, spojující krajské město Brno a město Znojmo, kde se napojuje na silnici E59, která ze Znojma dále směřuje do Rakouska na Vídeň. Silniční síť v území popisuje příloha č. 6.5.2.

## 2.4.2 VLAKOVÉ A AUTOBUSOVÉ SPOJENÍ

Území MAS je dopravně obsluhováno v rámci Integrovaného dopravního systému Jihomoravského kraje (IDS JMK), vlakovými a autobusovými linkami, které jsou vzájemně provázány. Páteří je železniční doprava, spojující vlakovou linkou Moravský Krumlov s Brnem se železničními stanicemi Moravský Krumlov a Moravský Krumlov Rakšice, dále zde v západní části území prochází železniční trať přes obce Blížkovice a Ctidružice, jenž spojuje Znojmo a Moravské Budějovice se stanicí Grešlové Mýto a zastávkou Blížkovice. Autobusové linky v návaznosti na vlakové spoje propojují v území jednotlivé obce, aby bylo zajištěno pokrytí celého území veřejnou dopravou. Centrálními přestupními uzly z hlediska obslužnosti území MAS Živé pomezí jsou dopravní terminály ve městech Moravský Krumlov a Jevišovice. Odtud je zajišťována dopravní obslužnost okolních obcí. Autobusové a vlakové spojení mapuje příloha č. 6.5.1.

## 2.5 CESTOVNÍ RUCH

K turisticky významným objektům patří renesanční zámek s ojedinělým arkádovým nádvořím v Moravském Krumlově, v místech původní vodní tvrze, po níž se zachovaly zbytky vodního příkopu, a Starý a Nový zámek ve městě Jevišovice. Jevišovický Nový zámek ve stylu anglické gotiky je obklopen parkem a zpřístupněn veřejnosti. Ve městě probíhal archeologický výzkum zaměřený na určování časových období eneolitu ve střední Evropě. Nejmladší vrstva byla nazvána kulturou Jevišovickou. Jevišovice byly v minulosti významným střediskem husitství, což připomíná památník Kalich na návrší Žalov. Jevišovice mají nejstarší přehradu na Moravě. Celá oblast Jevišovicka byla vyhlášena za Přírodní park Jevišovka. Historická jádra měst Moravský Krumlov i Jevišovice jsou vyhlášeny za městské památkové zóny.

Z dalších památek lze zmínit obec Olbramkostel, kde na zemské stezce ze Znojma do Prahy bylo zřízeno již ve 13. století probošství. V obci Plaveč je zámek využíván jako domov pro seniory, v zámeckém parku se nachází románská rotunda. V obci Grešlové Mýto je dochovaný barokní most. Obec Kravsko má známou keramickou továrnu, produkující keramické nádobí i uměleckou keramiku. Na návrší nad obcí se nachází zámek, v jehož okolí se rozprostírá romantický přírodní park.

Území je vhodné zejména pro nenáročnou pěší turistiku, nachází se zde několik kempů a autokempů (rybník Vlkov u obce Olbramkostel, kemp Jevišovice). Vhodnými oblastmi pro pěší i cykloturistiku jsou zejména přírodní parky Jevišovka a Rokytná, přírodní park Rokytná se rozprostírá podél severní hranice území MAS Živé pomezí v okolí vodního toku Rokytná. Vyjma přírodních parků a kulturních památek zdejší oblast nabízí i možnost vinařské turistiky či návštěvy mnohých technických památek.

Stravovací a ubytovací zařízení je vázáno k obcím, které jsou nejvíce atraktivní pro turisty (Moravský Krumlov, Jevišovice, případně jimi prochází významná dopravní komunikace (obce Grešlové Mýto, Vranovská Ves). Vyjma uvedených obcí se stravovací zařízení společně s ubytováním nachází také v obcích Střelice a Vémyslice, ubytování v Tavíkovcích a Výrovicích a stravování v Mikulovicích. Přehled ubytovacích kapacit a stravování v jednotlivých obcích popisuje příloha č. 6.6.1.

Největší ubytovací kapacitu v území MAS mají penziony, nachází se zde 16 penzionů v obcích Grešlové Mýto (4 lůžka), Hostim (15 lůžek), Jevišovice (57 lůžek), Jezeřany Maršovice (10 lůžek), Mikulovice (8 lůžek), Moravský Krumlov (52 lůžek), Pavlice (20 lůžek), Plenkovice (26 lůžek), Střelice (50 lůžek), Tavíkovice (58 lůžek), Vranovská Ves (40 lůžek) a Výrovice (50 lůžek). Z velkých ubytovacích zařízení zde nalezneme hotely v Moravském Krumlově (64 lůžek), Vémyslicích (31 lůžek) a Vranovské Vsi (93 lůžek). Potenciál ubytovacího zařízení má i zámek Kravsko, který dříve fungoval jako hotel, v současné době však prostory nejsou využívány. V území se také lze ubytovat v chatách, které se nachází v obcích Dobřínsko (16 lůžek), Rešice (20 lůžek) a Tulešice (4 lůžka). Méně nároční turisté také mají možnost ubytování v kempech či farmách v Jevišovicích (84 lůžek), Křepicích (6 lůžek), Trstěnicích (22 lůžek), Vémyslicích (32 lůžek) a Výrovicích (16 lůžek). Kempy disponují prostorem pro stany a karavany. Ubytovaní také nabízí 2 ubytovny - v Moravském Krumlově (60 lůžek) a Jevišovicích (18 lůžek). Ubytovaní nabízí 2 apartmány v Jevišovicích s kapacitou 10 lůžek.

Tabulka 23: Ubytovací kapacity na území MAS

Ubytovací zařízení	počet	lůžková kapacita
Hotely	3	170
Penziony	16	390
Chaty, chatové osady	4	40
Kempy a farmy	6	160
Apartmenty	2	10
Ubytovny	2	78



V letním období se cestovní ruch také váže na možnosti koupání (příloha č. 6.2.10). Koupaliště je lokalizováno v Moravském Krumlově. Jde o nové koupaliště otevřené v roce 2013, které je vybaveno tobogánem a skluzavkou. Na Moravskokrumlovsku se pak dále nachází koupaliště ve Vémyslicích. Na koupališti je vybudovaná poměrně velká vodní nádrž napájená vodou z řeky Rokytné. V městysi Vémyslice je hotel vybavený krytým bazénem. Možnost koupání mají obyvatelé a turisté v obci Trstěnice, kde se nachází venkovní bazén. Přírodní koupání na území MAS nabízí vodní nádrž Výrovce, kde je situován kemp a vybavení zajišťující služby v letním období.

Přírodní koupání je také možné v obci Olbramkostel. Na území se pak dále nachází velké množství rybníků a starých nádrží, které však nejsou vhodné ke koupání. V celé severozápadní části území se nenachází, žádné koupaliště. Ani Jevišovická přehrada není vhodná ke koupání.

Oblast je z hlediska turistického vyžití vhodná pro cykloturistiku, tomu odpovídá i značné množství cyklotras a hustá síť cyklostezek (příloha č. 6.6.2). K těm nejvýznamnějším patří Pátevní cyklostezka Krumlovsko – Jevišovicko, procházející napříč územím MAS (směr V-Z) a propojuje území několika obcí. Cyklostezka je spojnicí mezi Greenway Praha – Wien a GreenwayKrakow – Morava – Wien a je součástí sítě cyklotras v Jihomoravském kraji. Další významnou tématickou stezkou je Mlynářská cyklostezka nadregionálního významu, směřující z kraje Vysočina od severní hranice území MAS k jihozápadu a dále do NP Podyjí. Oblastí Jevišovicka prochází cyklostezka s názvem Krajem dvou řek, propojující lokality přírodních parků ve zdejší území a vytváří okruh s celkovou délkou 46 km. Ve východní části území MAS Živé pomezí prochází Znojemská vinařská cyklostezka, nabízející možnost využít spojení vinařské turistiky a klasické cykloturistiky. Z jihu do území MAS zasahuje cyklookruh mikroregionem Moravia, procházející územím obcí Trstěnice, Džbánice, Mikulovice a Výrovce.

Území nepatří k lokalitám s vysokou návštěvností turistů. Jak hodnotí místní aktéři, služby v cestovním ruchu především v gastronomii a ubytování, neodpovídají kvalitě lokalitám s frekventovanějším cestovním ruchem. Obyvatelé také poukazují na chybějící doplňková vybavení infrastruktury cestovního ruchu, jako jsou místa pro odpočinek, informační tabule a turistické značení.

## 2.6 ŽIVOTNÍ PROSTŘEDÍ

### 2.6.1 VYUŽITÍ ÚZEMÍ

Z krajinného pokryvu v území má největší podíl zemědělská půda, která zaujímá 62 % z rozlohy. Z nezemědělské půdy pak nejvíce zabírají lesy, které se nachází na 30 % území MAS. Nejrozsáhlejší listnaté lesy jsou lokalizovány v okolí Moravského Krumlova (Krumlovský les). Pás výrazněji zalesněného území se táhne ze severu, od obce Hostim a Rozkoš, až do jihozápadní části území po obce Olbramkostel a Kravsko.

V tomto zalesněném území se nachází listnaté, jehličnaté i smíšené lesy. Zalesněné území je pak dále podél toku řeky Rokytné v obcích Újezd, Tavíkovice, Horní Kounice, Čermákovice, Tulešice a Vémyslice.

Naopak nejméně zalesněné území kde výrazně převažuje zemědělská orná půda je v okolí obce Přeskače v centrální části MAS. Orná půda dominuje ve využití zemědělské půdy, ze zemědělské půdy zaujímá orná půda 93 %. Trvalé travní porosty se nachází na 3 % zemědělské půdy. Severní Znojensko je také vinařskou oblastí, vinice se nachází na 1 % zemědělské půdy a zaujímají 163 hektarů.

Nejrozsáhlejší vinice na území MAS se nachází v obcích Dobelice, Petrovice, Jezeřany-Maršovice, Vedrovce a Trstěnice. Zahrady zabírají 523 ha a ovocné sady zaujímají 379 ha. Vodní plochy mají rozlohu 597 ha a nejrozsáhlejší vodní plochy jsou v Moravském Krumlově, Výrovicích a Plavči. Zástavba zaujímá 581 ha (přes 1 % území MAS). Přehled krajinného pokryvu území MAS zachycuje příloha č. 6.8.1.

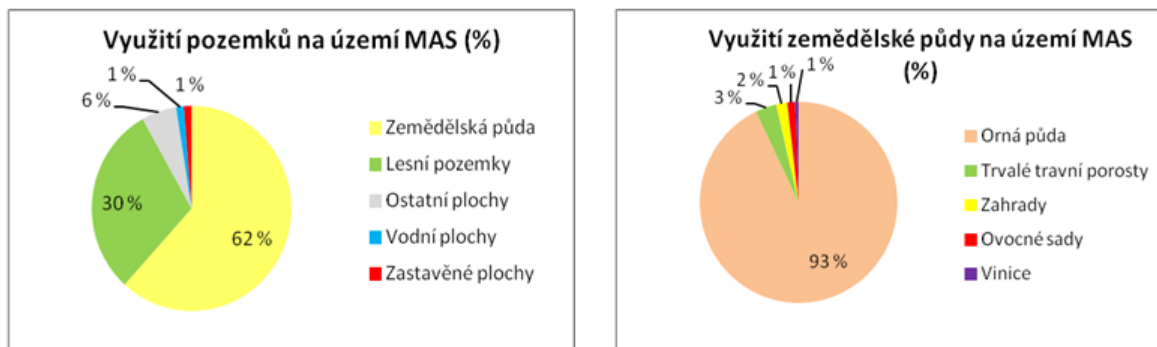
Tabulka 24: Využití pozemků na území MAS v roce 2012

Druhy pozemků	výměra (ha)
<b>Celková výměra</b>	<b>46 638</b>
Orná půda	27 041
Chmelnice	0
Vinice	163
Zahrady	523
Ovocné sady	379
Trvalé travní porosty	993
Zemědělská půda	29 100
Lesní pozemky	13 704

Vodní plochy	597
Zastavěné plochy	581
Ostatní plochy	2 656

Zdroj:<sup>49</sup>

Graf 14: Využití pozemků a zemědělské půdy na území MAS v roce 2012



Zdroj:<sup>50</sup>

## 2.6.2 KOEFICIENT EKOLOGICKÉ STABILITY

Dlouhodobý ekologický potenciál vyjadřuje koeficient ekologické stability, který představuje podíl mezi stabilními a nestabilními ekosystémy v krajině. Do stabilních ekosystémů se řadí lesní plochy, louky, pastviny, zahrady, ovocné sady, vinice, a vodní plochy. Naopak do nestabilních ekosystémů patří zastavěné plochy, orná půda a chmelnice. Hodnota KES pro území MAS<sup>51</sup> je 0,59 – území málo stabilní, intenzivně využívaná kulturní krajina. Přehled hodnot koeficientu ekologické stability pro jednotlivé katastry obcí je v příloze č. 6.8.10.

Obec s nejnižší hodnotou KES se nachází především na Moravskokrumlovsku, kde převažují rozsáhlé plochy obhospodařované orné půdy. Krajina zde jeví známky nadprůměrného zemědělského využívání. Výjimku tvoří Moravský Krumlov, kde příznivě hodnotu KES ovlivňuje poměrně rozsáhlý Krumlovský les. Území obcí spadajících do skupiny mírně stabilní území, pro kterou je typická běžná kulturní krajina, v níž jsou objekty v relativním souladu s charakterem relativně přírodních prvků, se nachází na Jevišovicku s výjimkou Jevišovic, které patří do nestabilního území. Jedinou obcí, která se řadí do skupiny stabilního území, kde převažují přírodní a přírodě blízké prvky je k. ú. obce Rozkoš.

<sup>49</sup> ČESKÝ STATISTICKÝ ÚŘAD, vlastní zpracování.

<sup>50</sup> Tamtéž

<sup>51</sup> Výpočet KES dle MÍCHALA, 1985

### 2.6.3 KLIMATICKÉ PODMÍNKY, HROZBY SUCHA

Převážná část území MAS spadá dle Quita do teplé srážkově chudé oblasti. Léta v těchto oblastech bývají teplá a suchá se srážkovými úhrny do 200 mm a průměrnou teplotou 15 - 16 °C. Přechodná jarní a podzimní období bývají velmi krátká a mírně teplá. Podzim má průměrnou teplotou 8 - 9 °C a jarní období 7 - 8 °C. Zima v zájmovém území bývá mírně teplá s průměrnou teplotou 0 až - 2 °C. Zimní období je suché na srážky, průměrné zimní srážky se pohybují v rozmezí 200 - 400 mm. Zimní pokrývka vydrží kratší období 50 - 60 dnů. Znojensko patří do oblastí s nejnižším průměrným ročním úhrnem srážek v ČR, roční průměrné srážky se pohybují v rozmezí 500 - 600 mm. Území se za poslední roky především v letních měsících potýká s dlouho trvajícími obdobími sucha. Na základně analýzy ČHMÚ aktuální vláhové bilance z dlouhodobého hlediska leží převážná část území MAS v kategorii mimořádné a vysoké riziko ohrožení suchem. Stejně tak predikce ČHMÚ poukazují na poměrně velké riziko ohrožení regionu MAS suchem do budoucna.

Déle trvající sucha mohou mít další doprovodné jevy v krajině a to v podobě škody na zemědělských porostech, umocnění eroze půdy, snižování úrodnosti půdy, snižování biodiverzity v krajině, pokles průtoků v tocích pod únosnou hranici.

### 2.6.4 OHROŽENÍ PŮDY EROZÍ

Z dlouhodobého hlediska je půda vyčerpatelem a neobnovitelným zdrojem, vzhledem k tomu že se 1 cm úrodné půdy tvoří s ohledem na místní podmínky až stovky let. Zatímco během jedné větší dešťové průtrže může být úrodná vrstva tvořící se stovky let odnesena.

Potenciální ohrožení větrnou erozí na území MAS je poměrně velké ve východní části území. Ohrožení větrnou erozí vychází z hlavních půdních jednotek a klimatických regionů. Východní část území spadá do kategorie ohrožené a mírně ohrožené. Přehled kategorií ohroženosti zemědělské půdy větrnou erozí je v příloze č. 6.8.4.

S ohledem na rozsáhlou zemědělskou činnost je také ohrožena půda vodní erozí. Intenzita vodní eroze závisí na intenzitě srážek, charakteru odtoku, půdních poměrech a způsobu obhospodařování zemědělských ploch. Nejohroženější oblasti v území spadají do kategorie půdy náchylné a půdy mírně ohrožené. V těchto kategoriích dochází ke smyvu půdy v rozmezí 4 - 10 t na hektar za rok. S tím, jak velké zemědělské podniky obhospodařují rozsáhlé plochy bez prvků zabraňujících erozi, se problémy s vodní erozí vyskytují stále častěji. Oblasti ohrožené vodní erozí zachycuje příloha č. 6.8.5.

## 2.6.5 OCHRANA OVZDUŠÍ

Kvalita ovzduší na území MAS je nejvíce ovlivňována emisemi z dopravy a z malých stacionárních zdrojů znečišťování ovzduší. Z těchto malých zdrojů se jedná převážně o domácí topeniště na tuhá paliva. Individuální zástavba, včetně podnikových provozoven, má lokálně větší vliv na znečištění ovzduší během topné sezóny.

Na území se nenachází žádný velký průmyslový areál s výrazným negativním dopadem na znečištění ovzduší. Látky unikající do ovzduší jsou především u větších zemědělských podniků, kdy dochází k úniku amoniaku. V Moravském Krumlově sídlí průmyslová společnost PBS INDUSTRY, kde dochází k přenosu oxidu uhelnatého, oxidu dusíku a nemethanových těkavých organických látek do ovzduší.

## 2.6.6 OCHRANA PŘÍRODY A KRAJINY

### *Maloplošná chráněná území*

Nachází se zde 10 maloplošných chráněných území, jejich přehled je v příloze č. 6.8.6.

- Národní přírodní rezervace Krumlovsko-rokytenské slepence je lokalizovaná v Moravském Krumlově. Předmětem ochrany je geomorfologicky a mikroklimaticky mimořádně členité údolí říčky Rokytné. Nachází se zde také bohatá lesní, skalní a lesostepní společenství se vzácnými a ohroženými druhy. Rozloha NPR je 86,6 ha.
- Přírodní rezervace Na Koucourkách se nachází v katastrálním území obcí Dobelice a Vémyslice. Rozloha rezervace jsou 3 ha a předmětem ochrany jsou teplomilná rostlinná společenstva se zastoupením řady vzácných a ohrožených druhů (kosatec písečný, koniklec velkokvětý, divizna brunátná, pryskyřník illyrský, zlatovlásek obecný, kudlanka nábožná, ještěrka obecná, pěnice vlašská, *Tiox evermanni* a střevlík *Pristonichus*).
- Přírodní rezervace Velká skála částečně zasahující do katastru obce Jamolice. Chráněny jsou zbytky reliktních borů, teplomilných doubrav a doprovodných xerothermních společenstev, prudce se střídajících se společenstvy stinných skalních roklí. V území je bohatý výskyt vzácných i chráněných druhů rostlin a živočichů.
- Přírodní památka široký se nachází v obci Dolní Dubňany a její celková rozloha je 0,65 ha. Chráněny jsou úzkolisté suché trávníky s výskytem koniklece velkokvětého, křivatce českého a dalších významných a vzácných druhů rostlin a živočichů včetně zvláště chráněných.

- Přírodní památka Ve Žlebě má rozlohu 2,5 ha a nachází se v katastru obce Dolní Dubňany. Předmětem ochrany jsou úzkolisté suché trávníky s výskytem koniklece velkokvětého, koniklece lučního, křivatce českého a dalších významných a vzácných druhů rostlin a živočichů včetně zvláště chráněných.
- Přírodní památka Bílá skála u Jamolic na území obce Jamolice má rozlohu 1,68 ha. Jedná se o dominantní skalní útvar s navazujícím suťovým polem.
- Přírodní památka Mikulovické jezero o rozloze 2,7 ha se nachází v obci Mikulovice. Jedná se o vodní a mokřadní biotop, kde se vlivem místního zasolení vyvinulo rostlinné společenstvo, které se v této části Moravy vyskytuje ojediněle. Dominantní rostlinou je skřípinec dvoubližný, nalézají se zde další subhalofyty – kamyšník přímořský, sítina smáčknutá, šťovík pobřežní. Z živočichů se zde rozmnožují např. blatnice skvrnitá, rosnička zelená, ropucha zelená, z ptáků byli zastiženi např. moták pochop, slípka zelenonohá, bekasína otavní, rákosník velký.
- Přírodní památka Čekal o rozloze 3,2 ha se nachází v katastrálním území obce Olbramkostel. Předmětem ochrany je biotop rybníka s navazujícím litorálním pásmem a stromovým porostem u vtoku s populacemi některých zvláště chráněných druhů, zejména evropsky významného druhu kuňka ohnivá.
- Přírodní památka Rudlické kopce má rozlohu 17,6 ha a nalezneme ji v obci Rudlice. Chráněna jsou travinobylinná společenstva se stepními prvky, ze zvláště chráněných druhů rostlin např. koniklec velkokvětý, smil písečný, divizna brunátná, chráněné druhy živočichů např. ještěrka obecná, křepelka polní, ťuhýk obecný.
- Přírodní památka Výrovické kopce je lokalizována v obci Výrovice a má rozlohu 16 ha. Předmětem ochrany jsou polopřirozené suché trávníky a facie křovin na vápnatých podložích a skalní vegetace s výskytem vstavače obecného, koniklece velkokvětého, křivatce českého, hvězdnice zlatovlásek, tařice skalní a dalších významných a vzácných druhů rostlin a živočichů včetně zvláště chráněných.

#### *Památné stromy*

- Dub u Stanůvky v obci Boskovštejn
- Duby u Kocandy v obci Kravsko, v porostu náletových dřevin na terénní vyvýšenině za objektem památkově chráněné keramičky Kocanda, 3 stromy
- Duby v podzámčí v Moravském Krumlově, v blízkosti vycházkové stezky v říční nivě Rokytne pod zámekem, 3 stromy

- Hubertův dub v obci Rešice, na levé straně komunikace od areálu zámku do údolní nivy Rokytné
- Rozkošské památné stromy v obci Rozkoš, na svahu při levé straně silnice ve směru Rozkoš-Hostim, v blízkosti hájenky Rozkoš, 5 stromů
- Duby u Pustého zámku v území obce Trstěnice, severozápadně od obce u hájenky Pustý zámek, 2 stromy

#### *Územní systém ekologické stability (ÚSES)*

Cílem územních systémů ekologické stability je vytvoření sítě relativně ekologicky stabilních území, vzniklá síť má posílit a obnovit ekologickou stabilitu krajiny a obnovit vazby mezi jednotlivými ekosystémy. ÚSES na území MAS zachycuje příloha č. 6.8.9.

Přes území MAS prochází nadregionální biokoridor. Krumlovský les propojuje s regionálními biocentry v území a prochází přes obce Rybníky, Tulešice, Vémyslice, Čermákovice, Džbánice, Trstěnice, Křepice, Mikulovice, Němčičky, Výrovce a Plaveč. Nadregionální biokoridor pokračuje z území dále jižním směrem a napojuje se na nadregionální biocentrum Údolí Dyje. V území se nachází jediné nadregioální biocentrum - Jankovec jde o zalesněné území, které zasahuje na katastrální území obcí Pavlice, Vranovská Ves, Olbramskotel a Kravsko. Z tohoto nadregionálního biocentra pokračuje jihovýchodním směrem z území nadregionální biokoridor, který se také napojuje na nadregionální biocentrum Údolí Dyje.

Územím prochází také regionální biokoridory. Jeden z regionálních biokoridorů v severní části propojuje biocentra v údolí řeky Rokytné. Další regionální biokoridor kopíruje zalesněná území a prochází od severu z obcí Rozkoš a Hostim na jih do nadregionálního biokoridoru Jankovec.

#### *Přírodní parky*

- Přírodní park Jevišovka zaujímá značnou část západního území MAS. Rozloha přírodního parku je 14 340 ha. Páteř přírodního parku tvoří Řeka Jevišovka, která tu na svém středním toku přirozeně meandruje. V lesích okolo Jevišovky hnízdí čáp černý a orel mořský. V řece byl prokázán výskyt významných druhů oklejký pruhované, mníka jednovousého a hořavky duhové. V blízkosti vodního toku můžeme pozorovat užovku podplamatou a ledňáčka říčního. V tůních a mokřadech byl prokázán výskyt čolka velkého, mloka skvrnitého a všechny druhy zelených skokanů.

- Přírodní park Rokytná se nachází v severní části území podél řeky Rokytné. Celková rozloha přírodního parku je 5 320 ha. Na území MAS park zasahuje přibližně svojí polovinou, nachází se na katastrálním území obcí Rozkoš, Újezd, Tavíkovice, Horní Kounice a Rešice. Hlavní ráz přírodního parku určuje meandrující řeka Rokytná. Nalezneme zde četné skalní útvary vzácné bylinné druhy. Na území parku hnízdí ledňáček říční a výr velký.
- Přírodní Park střední Pojihlaví částečně zasahuje do území MAS na katastrální území obce Jamolice. V lesnaté krajině s pestrým výčtem chráněných rostlin se nacházejí nejsevernější místa výskytu teplomilné vegetace jižní Evropy.

### *NATURA 2000*

Cílem soustavy NATURA 2000 je zabezpečit ochranu těch druhů živočichů, rostlin a typů přírodních stanovišť, které jsou z evropského pohledu nejceněnější, nejvíce ohrožené, vzácné či omezené svým výskytem jen na určitém území. NATURU 2000 tvoří evropsky významné lokality a ptačí oblasti. Na území MAS se nachází 18 evropsky významných lokalit (EVL). Mnoho z nich se překrývá s maloplošnými chráněnými územími. Přehled EVL na území MAS zobrazuje příloha 6.8.7.

- EVL Na Kocourkách zasahuje do katastrálního území dvou obcí - Dobelice a Vémyslic. Celková rozloha lokality jsou 3 ha. Nalezneme zde polopřirozené suché trávníky a facie křovin na vápnitých podložích. Jde o lokalitu kosatce skalního písečného a koniklece velkokvětého.
- EVL Široký v obci Dolní Dubňany má rozlohu 0,6 ha. Jde o lokalitu koniklece velkokvětého.
- EVL Ve Žlebě s rozlohou 2,5 ha taktéž se nachází v obci Dolní Dubňany a jde o lokalitu koniklece velkokvětého.
- EVL Lapikus se rozkládá na území 3 obcí - Hluboké Mašůvky (mimo území MAS), Plaveč a Rudlice. Lokalita o rozloze 139,5 ha, v níž jsou chráněny dubohabřiny asociace Galio-Carpinetum.



- EVL Údolí Jihlavy je rozsáhlé území, které částečně zasahuje na území MAS v katastrálním území obce Jamolice. Předmět ochrany - Subpanonské stepní trávníky; lesy svazu Tilio-Acerion na svazích, sutích a v roklich; eurosibiřské stepní doubravy; lokalita přástevníka kostivalového; nížinné až horské vodní toky s vegetací svazů Ranunculion fluitantis a Callitricho-Batrachion; panonské skalní trávníky; polopřirozené suché trávníky a facie křovin na vápnatých podložích; chasmofytická vegetace silikátových skalnatých svahů; dubohabřiny asociace Galio-Carpinetum.
- EVL Nový zámek Jevišovice má rozlohu 0,3 a jedná se o lokalitu netopýra brvitého.
- EVL Starý zámek Jevišovice se rozkládá na 0,6 ha a předmětem ochrany je výskyt netopýra velkého.
- EVL Krumlovský les zasahuje na území Moravského Krumlova, Vedrovic a Jezeřan-Maršovic. Rozloha celé EVL je 1 714,6 ha, lokalita však částečně přesahuje území MAS. Předmět ochrany - panonské dubohabřiny; eurosibiřské stepní doubravy; bezkolencové louky na vápnatých, rašelinných nebo hlinito-jílovitých půdách; dubohabřiny asociace Galio-Carpinetum; lokalita čolka velkého, netopýra černého.
- EVL Mikulovický les se částečně rozkládá na území obce Mikulovice. Předmětem ochrany jsou eurosibiřské stepní doubravy.
- EVL Krumlovsko-Rokytnské slepence se nachází v katastrálním území Moravského Krumlova a její celková rozloha je 87,8 ha. Chráněny jsou kontinentální opadavé křoviny; vápnité nebo bazické skalní trávníky; subpanonské stepní trávníky; hvozdík moravský; panonské skalní trávníky; chasmofytická vegetace silikátových skalnatých svahů; Jde o lokalitu koniklece velkokvětého a tesaříka obrovského.
- EVL Rakšické louky nalezneme na území Moravského Krumlova a Rybníků. Celková rozloha lokality je 75 ha a předmětem ochrany je stanoviště čolka velkého a kučky ohnivě.
- EVL Čekal o rozloze 3,3 ha se nachází v obci Olbramkostel. Jedná se o lokalitu kučky ohnivě.
- EVL Jedlový les a údolí Rokytné částečně zasahuje na území obce Rozkoš. Předmětem ochrany jsou extenzivní sečené louky nížin až podhůří a dubohabřiny asociace Galio-Carpinetum.
- EVL Tavíkovice - zámek má rozlohu 0,1 ha a jedná se o lokalitu netopýra brvitého.

- EVL Tvořihrázský les je rozsáhlé zalesněné území zasahující do katastru 8 obcí. Na území MAS lokalita zasahuje do katastru obcí Plaveč a Výrovice. Předmět ochrany - panonské dubohabřiny; dubohabřiny asociace Galio-Carpinetum; lokalita tesařika obrovského, roháče obecného, netopýra černého.
- EVL Výrovické kopce v obci Výrovice má rozlohu 10,6 ha. Chráněny jsou polopřirozené suché trávníky a facie křovin na vápnatých podložích.
- EVL Řeka Rokytná kopíruje tok řeky Rokytne a prochází obcemi Čermákovice, Horní Kounice, Moravský Krumlov, Rešice, Rozkoš, Rybníky, Tavíkovice, Tulešice, Újezd a Vémyslice. Jedná se o lokalitu hrouzka běloploutvého, velevruba tupého.

### Obnovitelné zdroje energie

Obnovitelné zdroje se v posledních letech výrazněji dostávají do popředí v oblasti ochrany životního prostředí. Společnost si uvědomuje problémy spojené s klimatickými změnami a přílišnou závislostí na fosilních palivech. Evropská unie i Česká republika zavádí ekonomicko-politická opatření na podporu alternativních zdrojů energie. Především nastavení podpory fotovoltaických elektráren se odrazilo na výrazném nárůstu solárních zařízení. Z alternativních zdrojů energie nalezneme na území MAS větrnou elektrárnu, vodní elektrárny a poměrně velký počet solárních zařízení. Jediná větrná elektrárna se nachází v obci Tulešice, její roční instalovaný výkon jsou 2 MW a provozovatelem je společnost V-Stav Invest, s.r.o.. Vodních elektráren se v území nachází 7. Soukromí provozovatelé mají zařízení vodních elektráren v obcích Boskovštejn, Moravský Krumlov, Plenkovice, Tulešice, Újezd, Vémyslice a Výrovice. Nejrozsáhlejší fotovoltaické elektrárny se nachází ve Vranovské Vsi, kde jsou provozovány 3 velká solární zařízení. Další rozsáhlejší solární elektrárny nalezneme v obcích Běhařovice, Blížkovice, Kravsko, Křepice a Moravský Krumlov. Z 95,4 % tvoří instalovaný výkon 9 největších solárních zařízení v území. V území je dále poměrně hodně menších solárních zařízení instalovaných na budovách podnikatelských subjektů a na rodinných domech.

Tabulka 25: Instalovaný výkon obnovitelných zdrojů na území MAS v roce 2013

Druh výroby elektrické energie	Instalovaný výkon (MW)	Počet zařízení
Fotovoltaické elektrárny/panely	33,471	65
Vodní elektrárny	0,13	7
Větrné elektrárny	2	1

Zdroj:<sup>52</sup>

<sup>52</sup> Energetický regulační úřad, Sdružení CALLA.

### *Odpadové hospodářství*

U většiny obcí a měst je problematika odpadového hospodářství řešena v samostatné působnosti. Obce a města mají povinnost zajistit nakládání s:

- odpady pocházejícími od občanů, žijících na jejich území,
- odpady vzniklémi při jejich samotné činnosti,
- odpady pocházejícími od malých firem a živnostníků, kteří jsou zapojeni do jejich systému odpadového hospodářství

Nakládání s odpady hradí obce z vlastních finančních prostředků a je proto těžké z tohoto hlediska něco výrazněji změnit. V oblasti odpadového hospodářství proběhl v rámci obcí společně za podpory Státního fondu životního prostředí a Evropského fondu soudržnosti projekt Zavedení separace a svozu bioodpadu, kdy byly v jednotlivých obcích zbudovány kompostárny pro ukládání bioodpadu. Zbudována byla kompostárna v obcích Běhařovice, Blížkovice, Mikulovice, v Tavíkovcích byla zavedena separace bioodpadu bez svozu. V obci Běhařovice, Jevišovice, Křepice a Mikulovice proběhla rekultivace skládky. Síť sběrných dvorů odpadů byla rozšířena o sběrný dvůr v Jevišovicích a byla doplněna o modernizovaný sběrný dvůr v Moravském Krumlově.

## VYHODNOCENÍ STAVU ÚZEMÍ Z POHLEDU MÍSTNÍCH AKTÉRŮ

Strategie včetně potřebných analýz byla zpracována metodou komunitně vedeného místního rozvoje. Základem pro její vznik byl nejdříve tzv. výzkum od stolu<sup>53</sup>, kdy byla shromážděna vstupní data, která následně vytvořila základ pro vytvoření podkladů pro další šetření, tentokrát v tzv. terénu<sup>54</sup>. V tomto případě šlo již o sběr dat zapojením veřejnosti – setkávání se starosty obcí MAS, pracovní setkání pracovníků MAS se zástupci členů MAS (zástupci soukromého, neziskového sektoru, jednotlivých občanů), setkání se žáky a studenty, vytvořením dotazníkového šetření, komunitním plánováním na „kulatých stolech“ pořádaných za tímto účelem, mapováním kapacit území MAS, apod. Byla oslovena veřejnost a taktéž odborníci na různé oblasti.

SCLLD byla v různých fázích svého vzniku vždy veřejně dostupná, připravena k připomínkování. Přípomínky byly následně do strategie CLLD zapracovány v průběhu jejího vzniku.

Podrobný popis jednotlivých aktivit při zapojení místních aktérů, zástupců veřejného, soukromého, neziskového sektoru, odborníků a v neposlední řadě také zástupců ostatních subjektů rozvíjejících vzájemnou meziobecní spolupráci v území MAS (projekt Meziobecní spolupráce Svazu měst a obcí), je uveden v povinné příloze č. 3.

<sup>53</sup> Sekundární výzkum, který je nazýván „výzkum od stolu“, využívá zdroje, které byly už v minulosti shromážděny za jiným účelem. Může se jednat o databáze, časopisy, ročenky či statistické údaje. Informace ze sekundárního výzkumu má MAS k dispozici a to většinou zdarma či za poplatek (Karlíček a kol., 2013).

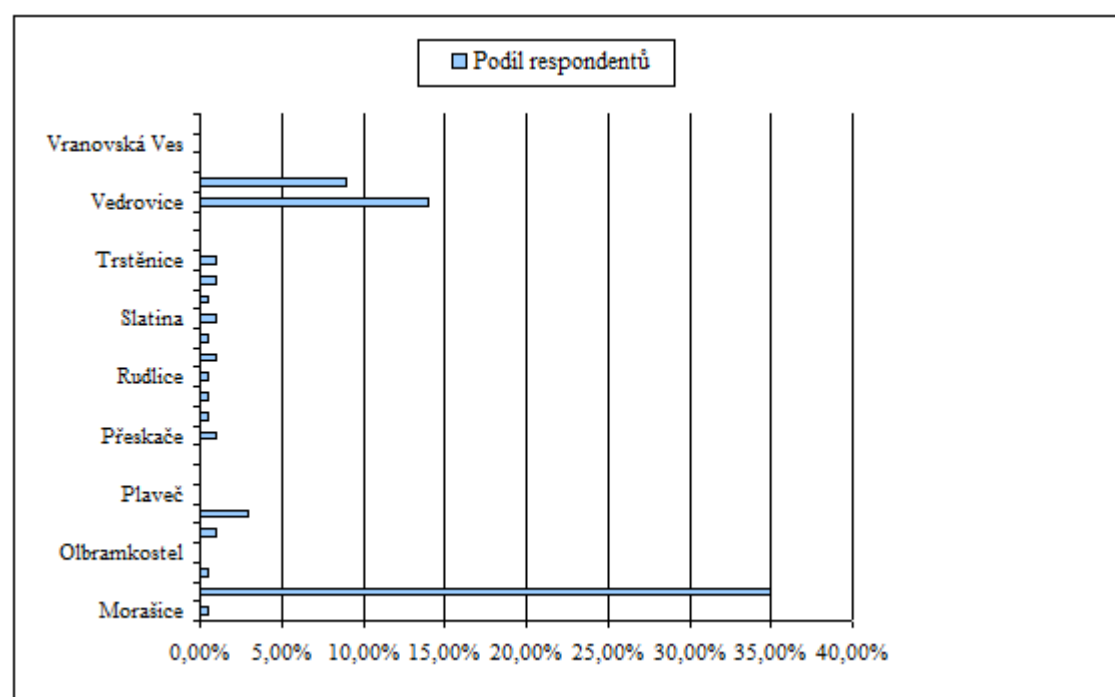
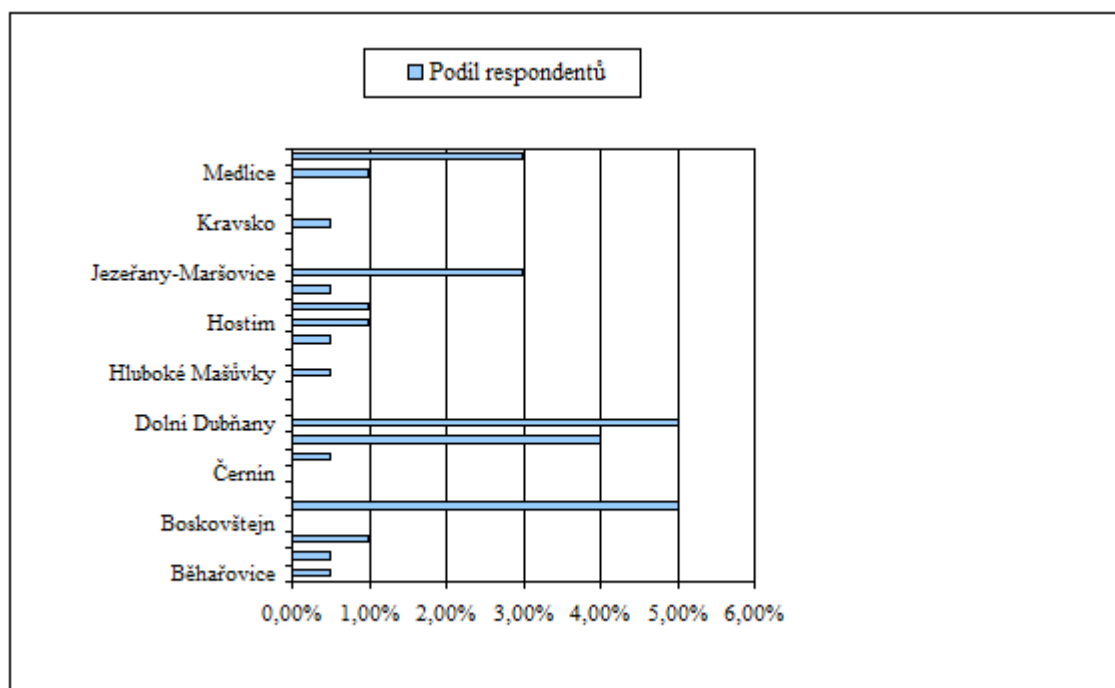
<sup>54</sup> Primární výzkum, označovaný jako „terénní výzkum“ je výzkum, kdy si MAS sbírá sama informace z území a to prostřednictvím různých metod, především dotazováním, pozorováním či experimentem (Karlíček a kol., 2013).

## 2.7 VÝSLEDKY DOTAZNÍKOVÉHO ŠETŘENÍ

Tabulka 26: Podíl oslovených respondentů obcí území MAS Živé pomezí Krumlovsko – Jevišovicko, z. s.

Obec	Podíl respondentů	Obec	Podíl respondentů
Běhařovice	0,50%	Morašice	0,50%
Blanné	0,50%	Moravský Krumlov	35,00%
Blížkovice	1,00%	Němčičky	0,50%
Boskovštejn	0,00%	Olbramkostel	0,00%
Ctidružice	5,00%	Pavlice	1,00%
Čermákovice	0,00%	Petrovice	3,00%
Černín	0,00%	Plaveč	0,00%
Dobelice	0,50%	Plenkovice	0,00%
Dobřínsko	4,00%	Prokopov	0,00%
Dolní Dubňany	5,00%	Přeskače	1,00%
Džbánice	0,00%	Rešice	0,50%
Grešlové Mýto	0,00%	Rozkoš	0,50%
Hluboké Mašůvky	0,50%	Rudlice	0,50%
Horní Dubňany	0,00%	Rybníky	1,00%
Horní Kounice	0,50%	Skalice	0,50%
Hostim	1,00%	Slatina	1,00%
Jamolice	1,00%	Střelice	0,50%
Jevišovice	0,50%	Tavíkovice	1,00%
Jezeřany-Maršovice	3,00%	Trstěnice	1,00%
Jiřice u Mor. Budějovic	0,00%	Tulešice	0,00%
Kadov	0,00%	Újezd	0,00%
Kravsko	0,50%	Vedrovice	14,00%
Křepice	0,00%	Vémyslice	9,00%
Kubšice	0,00%	Vevčice	0,00%
Medlice	1,00%	Vranovská Ves	0,00%
Mikulovice	3,00%	Výrovice	0,00%

Zdroj: <sup>55</sup>



Zdroj: <sup>56</sup>

<sup>56</sup>

Vlastní zpracování.

### 2.7.1 SPOKOJENOST SE ŽIVOTEM V OBCI

Zcela spokojeno je se životem v obci 26 % respondentů, spíše spokojeno pak 62 % dotazovaných. Z dotazníkového šetření následně vyplynulo, že nespojeno je 5 % oslovených a celých 7 % by se nejraději z dosavadního místa bydliště odstěhovalo. Mezi nespokojenými převažuje věková kategorie do 19 let a kategorie 20 - 29 let. Mezi mladými nespokojenými jsou přibližně stejně zastoupeni zdejší rodáci a přistěhovalí.

### 2.7.2 ZÁJEM VEŘEJNOSTI O ROZVOJ A O SPOLEČENSKÝ ŽIVOT

Dle šetření se obyvatelé na území MAS zajímají o rozvoj obce, podle odpovědí se o rozvoj obce zajímá 92 % občanů. Mnozí z nich také aktivně pracují v zájmové či společenské organizaci, 44 % respondentů se nějakým způsobem podílí na práci ve sdružení či spolku. Nejčastěji obyvatelé MAS zmiňovali organizace a pořádání akcí jako sdružení dobrovolných hasičů, tělovýchovné jednoty, ochotnická divadla, myslivecká sdružení, kluby důchodců, pořádání kulturních akcí a dobročinné akce.

### 2.7.3 TECHNICKÁ INFRASTRUKTURA

- **Stav chodníků** - u stavu chodníků mírně převážili nespokojení respondenti (51 %). Lidé si stěžovali na špatný stav chodníků, nebo na úplně chybějící chodníky v některých lokalitách obcí, dokonce i na frekventovaných komunikacích.
- **Stav komunikací** - téměř 60 % obyvatel zapojených do šetření není spokojeno se stavem dopravních komunikací. Obyvatelé si ztěžují až na havarijní stav některých vedlejších silnic.
- **Provoz a stav vodovodu** - převažuje výrazná spokojenost, drtivá většina obcí je napojena na vodovodní síť, při dotazníkovém šetření se neobjevily negativní názory na stav vodovodu.
- **Splašková kanalizace** - v současné době probíhá výstavba kanalizace v několika obcích, další obce mají připraven projekt splaškové kanalizace a schválen k financování z OP ŽP. Obyvatelé vnímají výstavbu kanalizace pozitivně, jakožto důležité doplnění technické infrastruktury.

- **Plochy pro výstavbu RD a infrastruktura pro bydlení** - v oblasti ploch pro výstavbu RD a infrastruktury pro bydlení převažuje nespokojenost mezi respondenty. Lidé si nejvíce stěžují na nedostatek ploch pro výstavbu RD v Moravském Krumlově. Naopak příznivá situace v oblasti ploch pro výstavbu RD a infrastruktury pro bydlení je dle respondentů ve Vedrovicích a v obci Jezeřany - Maršovice.

#### 2.7.4 OBČANSKÁ VYBAVENOST

- **Provoz obecního úřadu a informovanost občanů** – obyvatelé, kteří se zapojili do šetření, jsou spokojeni s provozem obecního úřadu ve své obci. Kvalitu služeb obecního úřadu a informovanost občanů hodnotí pozitivně 83 % respondentů, dokonce 25 % obyvatel je s fungováním úřadu zcela spokojeno. Ovšem obyvatelům pracujícím mimo své bydliště nevyhovuje provozní doma úřadu a také na některých úřadech je špatná elektronická komunikace prostřednictvím emailu.
- **Údržba veřejných objektů** - obyvatelé zapojení do šetření jsou spokojeni s tím, jak obce udržují objekty ve svém vlastnictví. Ovšem stále jsou v některých obcích chátrající objekty, které dle občanů nutně potřebují revitalizaci př. - kulturní dům Jezeřany-Maršovice, kino Moravský Krumlov – vnitřní vybavení kinosálu.
- **Dostupnost a provoz vzdělávacích institucí (ZŠ a MŠ)** - Dle šetření jsou obyvatelé v území spokojeni s dostupností a provozem základních a mateřských škol. Základní školy byly o něco lépe hodnoceny oproti MŠ. V některých obcích byl o mateřské školy větší zájem, než je jejich stávající kapacita. Někteří rodičové by uvítali rozšíření provozních hodin MŠ, aby po nástupu z mateřské dovolené mohli vykonávat svůj původní plný úvazek. Někteří studenti zmiňovali nedostatečnou kvalitu výuky a ne úplně vyhovující vybavení jejich školy.
- **Dostupnost a provoz zdravotní péče** - s dostupností zdravotní péče v území je spokojeno 53 % respondentů. Žádné konkrétní názory z oblasti dostupnosti zdravotní péče se neobjevily, pouze problém dostupnosti dětského lékaře pro obec Tavíkovice.
- **Dostupnost a provoz pošty** - spokojení obyvatelé z 67 %, někteří obyvatelé upozorňují na příliš dlouhé čekací doby na poště v Moravském Krumlově v odpoledních hodinách a zavedení méně vyhovující provozní doby na poště v Mikulovicích.



- **Dostupnost a provoz knihovny** - s knihovnami je spokojeno 83 % obyvatel. S ohledem na velmi hustou síť veřejných knihoven v území je spokojenost respondentů značně vysoká.
- **Veřejná prostranství** - lidé jsou poměrně spokojeni s údržbou veřejných ploch v obcích. Dle odpovědí je problém v některých obcích především v doplňkovém vybavení. Občané si stěžují na absenci laviček a odpadkových košů v ulicích a parcích. Absence odpadkových košů je přímo dávana do souvislosti s problematikou psích exkrementů, kdy pejskaři nemají při venčení psů možnost exkrementy kam vyhazovat. Absence odpadkových košů při turistických stezkách napomáhá k hromadění odpadků v přírodě.
- **Stav a péče o sakrální a historické stavby** - v péči o památky převažuje mezi lidmi spíše spokojenost, kdy 66 % respondentů odpovědělo, že jsou spokojeni s péčí o památky. Mnoho lidí znepokojuje žalostný stav zámku v Moravském Krumlově. V některých obcích se objevily názory, že by se péče o památky měla zlepšit.

## **2.7.5 SLUŽBY, TRÁVENÍ VOLNÉHO ČASU A SPOLEČNOST**

- **Možnosti stravování** - S provozem a dostupností stravovacích zařízení, jako restaurací, hotelů, jídelen je spokojena těsná většina obyvatel. Někteří občané postrádají opravdu kvalitní restaurační zařízení v Moravském Krumlově. Někteří občané také poukazují na problém zavřené cukrárny ve svátky a pozdní odpoledne - problém především pro návštěvníky.
- **Dostupnost a provoz hospody** - s hospodami v území je spokojeno 73 % obyvatel, neobjevily se žádné konkrétní názory k tomuto tématu.
- **Možnost nákupu potravin** - spokojeno 76 % respondentů. Někteří občané by uvítali rozšíření nabídky především regionálních potravin.
- **Veřejná doprava** - Se systémem veřejné dopravy je spokojeno 73 % lidí. Objevují se kritické poznámky na návaznost integrované dopravy, kdy autobusy nečekají na příjezd vlaku a obráceně. Někteří občané by také uvítali častější autobusové spojení do jejich obce, namísto velkých poloprázdných autobusů by měly jezdit častěji méně kapacitní autobusy. Obce při hranici kraje Vysočina – problematické spojení na Třebíč.

- **Možnost koupání** - S možností koupání jsou lidé spíše spokojeni. V některých obcích by uvítali možnost přírodního koupání např. v podobně přírodního koupaliště či udržovaného rybníka př. Pavlice, Vedrovice. Na Moravskokrumlovsku je příležitostí dost, na Jevišovicku je možností méně nebo chybí.
- **Dostupnost a vybavení dětského hřiště** - s dětskými hřišti je spokojeno 68 % respondentů. V mnoha obcích proběhla revitalizace dětských hřišť a také výstavba sportovních hřišť, mládež má tedy možnost určitého vyžití. Stále jsou obce, kde občané hřiště postrádají.
- **Společenské a kulturní vyžití** - se společenským a kulturním životem jsou lidé spokojeni. Někteří jedinci jsou členy třeba i 5 spolků a zájmových sdružení. V některých obcích by uvítali více kulturních, vzdělávacích a sportovních akcí. Dále zazněly názory, že ačkoliv se v obcích pořádají nejrůznější akce, lidé o ně neprojevují dostatečný zájem.
- **Poskytované sociální služby** – Na základě vlastního šetření a šetření v území MAS ostatními subjekty (získávání podkladů pro vytvoření Střednědobých plánů rozvoje sociálních služeb pro správní obvod ORP Moravský Krumlov na období 2014 – 2016<sup>57</sup> a Znojemska na období 2015 – 2019<sup>58</sup> a taktéž z vypracovaného strategického dokumentu SO ORP Moravský Krumlov v oblasti předškolní výchovy a základního školství, sociálních služeb, odpadového hospodářství a cestovního ruchu na období 2015 – 2024<sup>59</sup>, jasně vyplynula potřeba aktivizace seniorů do veřejného života (bez ohledu na to, zda se jedná o seniory umístěné v sociálním zařízení a nebo v domácí péči), společná organizace kulturně-společenských setkání, poskytování poradenství (formou vybudování Senior-pointu, o který projevila zájem obec Vedrovice) a o sociálně aktivizační služby pro rodiny s dětmi (podpora rodin, dětí a mládeže, osob ohrožených závislostmi a sociálním vyloučením).
- **Vzdělávání ve smyslu celoživotního** - V této oblasti jsou lidé nespokojeni napříč všemi věkovými kategoriemi. Dle respondentů nejsou v obcích pořádány vzdělávací přednášky, kurzy, semináře a workshopy. Více programů pro seniory včetně míst pro jejich setkávání. Lidé by také uvítali lepší možnost pohybových kurzů, jako jsou tanec a cvičení.

<sup>57</sup> <http://www.mkrumlov.cz/download/strategicke-dokumenty/1427198662551152c6bbfc0.pdf>

<sup>58</sup> [http://www.kpzn.cz/\\_media\\_files/1/605.pdf](http://www.kpzn.cz/_media_files/1/605.pdf)

<sup>59</sup> PORTÁL SVAZU MĚSTA A OBCÍ ČESKÉ REPUBLIKY. *Strategický dokument ORP Moravský Krumlov*. [online]. © 2016 [cit. 2016-09-04]. Dostupné

z: <http://portal.obcesobe.cz/smo/portal.nsf/finreps.xsp?databaseName=ObsS!!smo%5Csummarydocs.nsf&documentId=F52767418799D033C1257CD5001BA7BF&action=editDocument>

- **Vzájemná důvěra a spolupráce mezi lidmi** - ve vzájemné důvěře panuje výraznější nespokojenost mezi lidmi. Vážnoucí mezilidské vztahy a nedůvěra se objevovaly v mnoha názorech. Lidé si stěžují na neschopnost spolupráce mezi organizacemi, obcemi a podnikatelskými subjekty. V některých obcích chybí mladí nadšení lidé, kteří se dovedou pro něco nadchnout.

## 2.7.6 ŽIVOTNÍ PROSTŘEDÍ A KRAJINA

- **Možnost třídění odpadu** - Lidé jsou spokojeni z 89 %, v této oblasti se poslední dobou mnoho zlepšilo. Obce rozšířily počet míst se sběrnými třídícími kontejnery a také přibýly další druhy pro tříděný odpad - textil, bioodpad, olej,... Některé obce či svazky zřídily komunitní kompostárny. V některých lokalitách lidem stále chybí kontejnery na určitý druh odpadu. Dále pak zazněly názory, že ačkoliv lidé mají dobré možnosti třídít odpad, tak tuto možnost bohužel nevyužívají.
- **Ekologická zátěž** - lidé zmiňovali některé konkrétní lokality černých skládek a ekologických zátěží, které je trápí - Moravský Krumlov (Skládka za poštou, internátem na hradbách ve sklepeních), Vedrovice (uzavřená skládka, kam lidé dále sváží odpadky, nebo je nechávají v okolí).
- **Zeleň v krajině** - v této oblasti byli respondenti spokojeni z 80 %. Někteří občané však poukazovali na nedostatek remízků na zemědělských plochách a na nedostatečnou protierozní ochranu.
- **Péče o veřejnou zeleň v obci** - lidé zapojení do šetření jsou v této oblasti převážně spokojeni. V některých obcích však obyvatelé poukazovali na neuvážené kácení stromů v obci. Také na nadměrné používání chemických látek při péči o veřejná prostranství - př. herbicidy v lokalitách, které se mohou vysíct. Někteří občané by také uvítali rozšíření zeleně v obci a lepší péči o zelené plochy.
- **Dostupnost míst s významnými přírodními hodnotami** - místa s významnými přírodními hodnotami jsou dle šetření dostupná, zasloužily by si však lepší značení a propagaci, aby se o nich lidé více dozvěděli.
- **Stezky v krajině a místa pro odpočinek** - lidé jsou spokojeni. V některých obcích by uvítali rozšíření cyklostezek a lepší značení stezek. Často se objevovaly názory na chybějící doplňkové vybavení, jako jsou místa pro odpočinek a informační tabule.

U některých vybudovaných stezek bylo doplňkové vybavení poškozeno - problematika vandalismu. Obyvatelé postrádají stezku pro inline bruslení.

## 2.7.7 NABÍDKA ZAMĚSTNÁNÍ

V oblasti trhu práce jsou obyvatelé značně nespokojeni. V území není dostatek volných pracovních míst, pokud jsou volná pracovní místa k dispozici, jsou pro jedince s nízkou kvalifikací. Mladí, odborně vzdělaní jsou nuceni dojíždět poměrně daleko, nebo odchází do Brna.

## 2.7.8 SMĚŘOVÁNÍ DALŠÍHO ROZVOJE

Obyvatelé se také mohli vyjádřit k dalšímu rozvoji jejich obce a regionu. Bylo určeno 13 základních oblastí rozvoje a obyvatelé mohli určit 3 oblasti, které by měly být primárně podporovány.

Tabulka 27: 13 základních oblastí rozvoje

Pořadí	Oblast	Počet hlasů
1.	Podpora setrvání mladých v obci	127
2.	Rekonstrukce a výstavba místních komunikací	101
3.	Rozvoj cestovního ruchu a turistiky	96
4.	Výstavba nových rodinných domů	84
5.	Zlepšení vzhledu obce	72
6.	Vytváření podmínek pro soukromé podnikání	59
7.	Rozvoj sociálního zázemí obce	47
8.	Řešení dopravní situace v obci	39
9.	Zlepšení životního prostředí v obci a jejím okolí	37
10.	Rozvoj zemědělství a lesnictví	34
11.	Rozvoj řemeslné a rukodílné výroby	33

12.	Výstavba nájemních bytů	28
13.	Výstavba cestní sítě v krajině	27

Zdroj: <sup>60</sup>

## 2.8 VÝSLEDKY JEDNÁNÍ KULATÝCH STOLŮ

### 2.8.1 SOUHRN HLAVNÍCH MYŠLENEK

Lidé si uvědomují, že žijí v kvalitním životním prostředí a že je obklopuje zajímavá a různorodá krajina. Nalezneme zde mnoho chráněných přírodních lokalit a rozsáhlé přírodní parky. Území má bohatou historii a velké množství památek. V některých obcích je kvalitní sportovní zázemí, lidé tedy mají možnost zdravého, aktivního životního stylu. V území působí nerůznější spolky a zájmové organizace, aktivní lidé mají možnost zapojení do společenského života. Území je turisticky „nezničené“, zdravé, má co nabídnout, je tu tedy značný turistický potenciál. Díky výrazně venkovskému charakteru území je to místo vhodnější pro děti, pro mladé rodiny s dětmi. V území jsou vinařské lokality, kde se produkuje kvalitní víno.

Místní aktéry především trápí velmi nepříznivá situace na pracovním trhu. Region je hůře dostupný a izolovaný. Z technické infrastruktury jsou ve velmi špatném stavu silniční komunikace. V území dochází ke snižování populace a také ubývá dětí. Především mladí vzdělaní lidé odchází z regionu kvůli uplatnění a seberealizaci. Lidé také poukazují na problematiku opuštěných nemovitostí, kdy chátrají bývalé zemědělské, technické ale i obytné objekty. Odlivem aktivních, mladých lidí, slábne i život v obcích, tradice a kulturní zvyky nemají být komu předávány. Je zde slabý neziskový sektor. Taktéž tradiční zemědělská výroba, zpracování potravin, je na ústupu. Zemědělská produkce přechází na agresivní rozsáhlé obhospodařování. Místní aktéři poukazují na podfinancování malých obcí, tím jsou obce limitovány, nedokáží být konkurenceschopné ve všech oblastech rozvoje. Na malých obcích chátrají historické památky, na které již nezbyvá. Obcím Moravskokrumlovská chybí větší podpora od regionálního centra, obce III. stupně Moravského Krumlova.

<sup>60</sup> Vlastní zpracování.

## VYHODNOCENÍ ROZVOJOVÉHO POTENCIÁLU ÚZEMÍ

### 2.9 ROZVOJOVÝ POTENCIÁL ÚZEMÍ

#### 2.9.1 ÚZEMNÍ PLÁNOVÁNÍ

Z výsledků dotazníkového šetření obcí MAS vyplynulo, že 44 obcí má schválené aktuální územní plány, u 5-ti obcí se nový územní plán projednává, u 1 obce je podána žádost o nový ÚP. Možností obcí bylo čerpat podporu z programu Integrovaného operačního programu. Opatření tohoto programu bylo přímo cíleno na tvorbu územních plánů. V rámci příprav nového programového období EU na roky 2014 – 2020 je nyní možné pro sídelní aglomerace zpracovat tzv. Integrované plány rozvoje území (IPRÚ), obcí území MAS se to ale netýká. Vzhledem k tvorbě územních plánů, můžeme konstatovat, že obce v území místní akční skupiny Živé pomezí nemají problémy s tvorbou územních plánů.

Tabulka 28: Seznam obcí a stav ÚPD v jednotlivých obcích

Název obce	platnost ÚPD		aktualizace	poznámky
	Účinnost od:	Platnost do:		
Běhařovice	16.8.2013	neurčuje se		
Blanné	7.12.2012	neurčuje se		
Blížkovice	17.2.2020	31.12.2020		Projednává se nový ÚP
Boskovštejn	18.10.2012	neurčuje se		
Ctidružice	1.12.2006	31.12.2020		
Čermákovice		31.12.2020		
Černín	21.3.2006	31.12.2020		
Dobelice	19.11.2009	neurčuje se		
Dobřínsko	12.12.2013	neurčuje se		
Dolní Dubňany		31.12.2020	1 změna	
Džbánice		31.12.2020		
Grešlové Mýto	6.12.2000	31.12.2020	1 změna	Projednává se nový ÚP
Horní Dubňany	16.12.2009	neurčuje se		
Horní Kounice		31.12.2020		
Hostim	10.11.1998		3 změny	
Jamolice	18.2.2014	neurčuje se		
Jevišovice	6.2.2001	31.12.2020	3 změny	
Jezeřany-Maršovice		31.12.2020	2 změny	
Jiřice u Mor. Budějovic	13.1.2005	31.12.2020		
Kadov		31.12.2020		
Kravsko	14.7.2012	neurčuje se		
Křepice	15.4.2008	neurčuje se		

Kubšice	10.11.2008	neurčuje se		
Medlice	Bez ÚPD	Bez ÚPD		Vymezeno zastavěné území
Mikulovice	18.1.2008	neurčuje se		
Morašice	4.4.2006	31.12.2020		Projednává se nový ÚP
Moravský Krumlov		31.12.2020	6 změn	
Němčičky	Bez ÚPD	Bez ÚPD		
Olbramkostel	10.7.2006	31.12.2020	3 změny	
Pavlice	29.11.2000	31.12.2020	3 změny	Projednává se nový ÚP
Petrovice	20.3.2012	neurčuje se		
Plaveč	10.8.2013	neurčuje se		
Plenkovice	19.3.2013	neurčuje se		
Prokopov	30.12.2006	31.12.2020	1 změna	
Přeskače	29.2.2012	neurčuje se		
Rešice		31.12.2020	1 změna	
Rozkoš	4.9.2002	31.12.2020	1 změna	Podána žádost o nový ÚP
Rudlice	Bez ÚPD	Bez ÚPD		
Rybníky		31.12.2020	1 změna	
Skalice		31.12.2020		
Slatina	2.7.2013	neurčuje se		
Střelice	6.12.2009	31.12.2020		Projednává se nový ÚP
Tavíkovice		31.12.2020	2 změny	
rstěnice	Bez ÚPD	Bez ÚPD		
Tulešice	21.11.2008	neurčuje se		
Újezd	26.8.2005	31.12.2020	1 změna	
Vedrovice		31.12.2020	1 změna	
Vémyslice		31.12.2020	1 změna	
Vevčice	Bez ÚPD	Bez ÚPD		
Vranovská Ves	22.3.2006	31.12.2020	2 změny	
Výrovice	25.2.2009	neurčuje se		

Zdroj: <sup>61</sup>

<sup>61</sup> Odbor územního plánování a strategického rozvoje Znojmo, Odbor výstavby a územního plánování Moravský Krumlov, vlastní zpracování.

### Komplexní pozemkové úpravy

Pozemkové úpravy jsou jedním z klíčových nástrojů pro rozvoj venkova. Pozemkové úpravy mají nesporný efekt v oblasti udržitelného rozvoje a napomáhají rozvoji podnikání. Dochází k racionálnímu prostorovému uspořádání pozemků všech vlastníků půdy v řešeném území. Komplexní pozemkové úpravy řeší zpravidla celé katastrální území mimo zastavěné lokality včetně zpřístupnění pozemků, protierozní ochrany, vodohospodářských opatření a ekologické stability území. Komplexní pozemkové úpravy tedy souvisí s územním rozvojem obce a potenciálem území. Přehledová mapa popisující stav komplexních pozemkových úprav je v příloze č. 6.11. Komplexní pozemkové úpravy byly ukončeny v 9 obcích a to v Blížkovicích, Ctidružicích, Čermákovcích, Dobelicích, Petrovicích, Rybníkách, Tavíkovcích, Vedrovicích a Vémyslicích. V současné době KPÚ probíhají v Jevišovicích a ve Skalici.

### 2.9.2 ROZVOJOVÁ ÚZEMÍ

Rozvojová území jsou jednou z nejvíce dynamických částí Územních plánů obcí a měst. Vysvětlení je prosté. Při postupující výstavbě se rozvojová území postupně mění na území stabilizovaná. Využívání rozvojových území pro bytovou výstavbu pak následně pomáhá zmírňovat důsledky suburbanizace<sup>62</sup>, které se projevují klesajícím počtem obyvatel měst a obcí. Dalšími, takzvanými Brownfields jsou nemovitosti, pozemky, které stojí uvnitř urbanizovaného území, ale které již ztratili svoje využití, svoji funkci. Jde často o zdevastované budovy s ekologickou zátěží. Evropská unie svými fondy podporuje revitalizaci, rekonstrukci takovýchto objektů tak, aby mohly být opětovně využívány, i když již mnohdy k jiným účelům.

Tabulka 29: Chátrající a nevyužívané objekty na území MAS

Lokalita	Název
1	Kubšice – starý zemědělský areál
2	Kubšice – budova ZŠ
3	Moravský Krumlov – areál Lacrum
4	Moravský Krumlov – výrobní areál

<sup>62</sup> Pojem **s.** (z lat. sub = pod, urbanus = městský) lze definovat jako vyšší fázi růstu měst zejména v hospodářsky rozvinutých zemích. Suburbanismus se vyznačuje přesunem obyvatelstva a společenských činností, tj. výroby, obchodu i správy, z tzv. jádrových měst, z venkovských prostorů nebo z jiných částí metropolitních regionů do předměstí, která jsou za hranici souvisle zastavěného městského území, čili do okrajových zón města. Není to však pouhé prostorové rozrůstání města do okolí; to bylo součástí jeho růstu v minulosti. Suburbanismem vznikají areály nové výstavby označované jako satelitní městečka (suburbia), nákupní nebo průmyslové zóny. Tyto lokality můžeme rozčlenit podle převládající funkce na dva druhy: rezidenční (obytná) a komerční (pracovní a obslužná).

(Zdroj: <http://artslexikon.cz/index.php/Suburbanizace>)



5	Moravský Krumlov – výrobní areál
6	Moravský Krumlov – zámek
7	Moravský Krumlov – budova MŠ, Polánka
8	Rybníky – objekt hospody
9	Petrovice – objekt fary
10	Vémyslice – objekt fary
11	Vémyslice – starý zemědělský areál
12	Skalice – selská usedlost
13	Skalice - sýpka
14	Trstěnice – sýpka
15	Trstěnice – objekt fary
16	Džbánice – sýpka
17	Džbánice – objekt ZŠ
18	Džbánice – stará požární nádrž
19	Tulešice – zámek
20	Tulešice - sýpka
21	Dobřínsko – objekt ZŠ
22	Jamolice – objekt hospody
23	Dolní Dubňany – selská usedlost
24	Horní Dubňany – objekt ZŠ
25	Rešice – zámek
26	Rešice – sýpka
27	Rešice – objekt MŠ
28	Horní Kounice – tvrz
29	Přeskače – objekt stodoly, hospodářského stavení
30	Tavíkovice – starý zemědělský areál
31	Tavíkovice – rekreační areál
32	Újezd – zámeček
33	Slatina – část objektu tvrze
34	Černín – sýpka
35	Rozkoš – starý zemědělský areál
36	Hostim – zámeček
37	Hostim – sýpka
38	Blížkovice – objekt fary
39	Blížkovice – areál Dřevotvar
40	Blížkovice – objekt kina
41	Ctidružice – sýpka
42	Blanné – starý zemědělský areál
43	Grešlové Mýto – objekt bývalé přepřahárny, statek
44	Vranovská Ves – sýpka
45	Boskovštejn – sýpka

46	Boskovštejn – mlýn
47	Boskovštejn – část objektu zemědělské usedlosti
48	Střelice – bývalý průmyslový areál (lihovar)
49	Jevišovice – objekt bývalého pivovaru
50	Jevišovice – zámek
51	Kravsko – objekt bývalé kovárny
52	Kravsko – zámek
53	Mikulovice – objekt fary
54	Mikulovice – objekt prodejny potravin
55	Výrovice – starý zemědělský areál

Zdroj:<sup>63</sup>

Ve výše uvedené tabulce jsou uvedena rozvojová území jednotlivých obcí. Pro další zpracování rozvojových území obcí bude nutné vypracovat jejich podrobnější popis a základní podmínky pro výstavbu. Popis by měl následně obsahovat informace, které se budou týkat stávajícího i navrhovaného využití území. Dále se budou týkat typu zástavby, výměry území, majetkových vztahů, možnosti napojení území na dopravní a technickou infrastrukturu, hlavní limity omezující výstavbu v území apod. Do dalších let bude potřeba snížit také interval zpracování aktualizací těchto území (je nutné určit dobu aktualizace nejméně na 2 roky tak, aby data byla relevantní pro další zpracování a rozhodování).

### 2.9.3 STRATEGIE JIŽ REALIZOVANÉ V ÚZEMÍ

*Strategický plán rozvoje obce - Program rozvoje obce (PRO).*

Základním rozvojovým dokumentem obce, zakotveným v zákoně č. 128/2000 Sb., o obcích, je Program rozvoje obce, který stanovuje hlavní oblasti jejího rozvoje, formuluje možná řešení a sladuje představy jednotlivých subjektů o rozvoji obce. Je také podkladem pro územní průmět rozvojových aktivit v územním plánu. Zvyšuje připravenost obcí k získání finančních prostředků a je východiskem pro rozhodování orgánů obce v rozvojových záležitostech.<sup>64</sup>

Při tvorbě strategického plánu rozvoje obce metodicky vedlo zástupce obcí Ministerstvo pro místní rozvoj projektem Elektronická metodická podpora tvorby rozvojových dokumentů obcí (CZ.1.04/4.1.00/62.00008), který byl financován z OP LZZ a státního rozpočtu.

Tabulka 30: Koncepční rozvojové dokumenty na úrovni obcí

<sup>63</sup> Národní databáze brownfieldů, Vlastní šetření MAS.

<sup>64</sup> MINISTERSTVO PRO MÍSTNÍ ROZVOJ ČR. *Program rozvoje obce – webová aplikace*. [online] © 2015 [cit. 2015-12-29]. Dostupné z <http://www.mmr.cz/getmedia/75e1aabc-739b-4844-8f8b-fe77488c215e/Program-rozvoje-obce-letak.pdf>

Obec	Název dokumentu	Rok zpracování	Platnost
Běhařovice	Strategický plán rozvoje	2011	2021
Blanné	Strategický plán rozvoje obce		2020
Blížkovice	Strategický plán rozvoje	2011	2014
Boskovštejn	Program rozvoje obce Boskovštejn	2011	2014
Ctidružice	Program obnovy vesnice	2001	
Čermákovice		2001	
Černín	-----		
Dobelice	Rozvojový strategický dokument	2011	2014
Dobřínsko			
Dolní Dubňany	-----		
Džbánice			
Grešlové Mýto			
Horní Dubňany			
Horní Kounice	Strategický plán rozvoje 2009 -2014		2014
Hostim	Místní program obnovy vesnice		2014
Jamolice	Strategický plán rozvoje obce	2014	2020
Jevišovice	Program rozvoje obce	2011	2014
Jezeřany-Maršovice	-----		
Jiřice u Mor. Budějovic	Strategický plán rozvoje obce	2012	2016
Kadov	-----		
Kravsko	Program rozvoje obce Kravsko	2007	2013
Křepice	Program obnova vesnice		
Kubšice	Program rozvoje obce	2014	2020
Medlice	Program obnova vesnice	2011	2014
Mikulovice	Strategický plán rozvoje obce	2014	2020
Morašice			
Moravský Krumlov	Program rozvoje města	2016	2022
Němčičky			
Olbramkostel			
Pavlice	Strategický plán rozvoje obce	2014	2020
Petrovice	Program rozvoje obec Petrovice	2004	
Plaveč	Strategický plán rozvoje obce	2011	2014
Plenkovice	Program rozvoje obce	2007	2013
Prokopov	Strategický plán rozvoje obce	2011	2016
Přeskače	Program obnovy obce Přeskače	2014	2018
Rešice	Program obnovy a rozvoje obce Rešice		
Rozkoš	Strategický plán rozvoje obce	2014	2020
Rudlice	Program rozvoje obce	2011	2014
Rybníky			
Skalice	Program obnovy obce Skalice	2011	2014

<b>Slatina</b>			
<b>Střelice</b>	Program obnovy obce Střelice	2011	2014
<b>Tavíkovice</b>	Program rozvoje obce	2014	2018
<b>Trstěnice</b>	Strategie rozvoje obce	2016	2021
<b>Tulešice</b>			
<b>Újezd</b>			
<b>Vedrovice</b>	Program rozvoje obce	2007	2013
<b>Vémyslice</b>	-----		
<b>Vevčice</b>	-----		
<b>Vranovská Ves</b>	Program rozvoje obce	2011	2014
<b>Výrovice</b>	Strategický plán rozvoje obce	2008	2015

Zdroj:<sup>65</sup>

## 2.9.4 EKONOMICKÝ POTENCIÁL

Místní akční skupina Živé pomezí Krumlovsko – Jevišovicko svojí polohou spadá do Jihomoravského kraje a jeho ekonomickou výkonností je přímo ovlivněna.

„Dle šetření Jihomoravského kraje vyplývá, že se dlouhodobě kraj podílí na celorepublikovém HDP průměrně hodnotou 10,17 %, což je třetí nejvyšší hodnotou ze všech krajů České republiky (po Středočeském kraji a po Hlavním městě Praze), kdy tato hodnota odpovídala podílu ekonomicky aktivního obyvatelstva kraje na ekonomicky aktivním obyvatelstvu České republiky.

Hrubý domácí produkt na obyvatele JMK činil 326 596 Kč v roce 2011, což bylo 92 % průměrné hodnoty za ČR. Co je důležité zmínit je, že rok 2008 byl z makroekonomického hlediska mezníkem ve vývoji hospodářství. To se následně ve výše uvedených hodnotách zcela odrazilo. Pokud jde o strukturu vytvořeného produktu, tak největší část hrubé přidané hodnoty připadá na zpracovatelský průmysl. Jeho podíl je však celkově pod republikovým průměrem.

Nadprůměrného podílu dosahuje kraj v případě hodnoty přidané dle klasifikace CZ-NACE v odvětví obchodu a oprav, a zejména v činnostech v oblasti nemovitostí a pronájmu a v podnikatelské činnosti. Jihomoravský kraj se podílí 10,7 % na tvorbě hrubého fixního kapitálu ČR a absolutně je s přehledem na druhém místě za Prahou. Srovnáme-li objem čistého disponibilního důchodu domácností, tak je JMK na 4. místě (v přepočtu na obyvatele rovněž na 4. místě).

<sup>65</sup> Vlastní šetření MAS.

V registru ekonomických subjektů bylo k 31. 12. 2010 evidováno více než 275 tisíc subjektů se sídlem v Jihomoravském kraji. Tři čtvrtiny z celku tvořily fyzické osoby (207,9 tis. jednotek) a čtvrtinu osoby právnické (67,2 tis.). Počet živnostníků (192,9 tis. osob), kteří tvořili téměř 93 % z počtu fyzických osob, se zvýšil o 6 173 jednotek, což je po Středočeském kraji druhý nejvyšší početní nárůst. Počet právnických osob vzrostl o 3 265 jednotek, z toho počet obchodních společností se zvýšil o 1 544 (celkem 39 007 jednotek). Největší podíl všech ekonomických subjektů se zaměřuje na obchod, opravy motorových vozidel a výrobků pro osobní potřebu a převážně pro domácnost, činnosti v oblasti nemovitostí a pronájmu, podnikatelské činnosti a zpracovatelský průmysl.

V Jihomoravském kraji sídlilo celkem 282 průmyslových podniků se 100 a více zaměstnanci (nejvyšší počet mezi kraji). Tržby za prodej vlastních výrobků a služeb celkem v těchto podnicích sice přesáhly částku 155 mld. Kč (šestý nejvyšší objem mezi kraji), tvořily 6,5 % republikového celku, ale proti roku 2008 poklesly o 33,9 mld. Kč, tj. o 17,9 %.

Počet pracujících Jihomoravského kraje v letech 2005–2011 kontinuálně rostl (poté nastal mírný pokles), přičemž přesuny počtu pracujících mezi jednotlivými sektory a odvětvími národního hospodářství Jihomoravského kraje byly v posledních letech již daleko menší a méně intenzivní než na počátku 90. let. Dynamika změn ve struktuře zaměstnanosti Jihomoravského kraje se snižuje, počet pracovníků v jednotlivých sektorech a odvětvích se stabilizuje.

K tradičním odvětvím v kraji patří zemědělství, které reprezentuje lesnictví, rybnářství, klasická živočišná a rostlinná výroba, a zejména vinařství.

V důsledku poklesu zaměstnanosti v jiných sektorech vzrostl podíl EAO ve službách na 61,2 %. V souvislosti se znalostní ekonomikou hraje důležitou roli zázemí tržních služeb, které napomáhají růstu produktivity, konkurenceschopnosti a exportních schopností firem dalších odvětví (zejména oblast finanční zahrnující i pojišťovnictví spolu s obchodními službami včetně realitních činností).

Tržní služby bývají koncentrovány do nejvýznamnějších aglomerací či metropolitních regionů. Mezi nejvýznamnější zaměstnavatele z hlediska počtu pracovníků patří v Jihomoravském kraji především organizace z odvětví zdravotnictví, veřejné správy a školství, ale přes pravidelný úbytek zaměstnanců také subjekty z odvětví dopravy a spojů.

V oblasti cestovního ruchu dochází k postupnému nárůstu a zlepšení služeb. I přes rostoucí příjezdy návštěvníků do kraje se však stále nedaří zajistit dostatečnou využitelnost pokojů a lůžek v těchto zařízeních. Ta dosahuje v průměru okolo 30 %, což je velmi málo. Průměrný počet přenocování každým rokem mírně klesá. Cestou k prodloužení pobytu návštěvníků v kraji je podpora kvalitativního rozvoje kapacit infrastruktury ČR.

Situace na trhu práce v Jihomoravském kraji se až do října roku 2008 neustále zlepšovala, nicméně od tohoto období došlo k obratu a na trhu práce kraje se začaly projevovat dopady negativního vývoje celosvětové hospodářské situace. Globální hospodářská recese způsobila výrazný nárůst počtu uchazečů o zaměstnání a snížení počtu volných pracovních míst. Aktuální nezaměstnanost v Jihomoravském kraji činí 9,8 %, což je v rámci ČR nadprůměrná hodnota (8,7 %), počet uchazečů na jedno volné pracovní místo dosáhl 21,7. Vážným problémem je nevyrovnanost mezi nabídkou a poptávkou na trhu práce (varovným signálem pro využívání regionálního vzdělanostního potenciálu jsou nedostatečné možnosti pro uplatnění absolventů). V souvislosti s růstem nezaměstnanosti došlo k výrazně vyššímu poklesu zaměstnanosti u mužů (což koresponduje s poklesem zaměstnanosti v průmyslu).

Kvalifikované lidské zdroje sehrávají klíčovou úlohu v procesu vytváření a transferu znalostí, jež jsou jedním ze zásadních předpokladů zajištění dlouhodobě udržitelného ekonomického a technologického rozvoje kraje. Celková vzdělanostní úroveň obyvatelstva i pracovní síly v JMK se dlouhodobě všeobecně zlepšuje, pozitivní tendence jsou více patrné u žen.<sup>66</sup>

## 2.9.5 LIDSKÝ POTENCIÁL

Lidské zdroje jsou velmi důležitou složkou ekonomického a rozvojového potenciálu. Data, která nám poskytují demografické údaje, jasně hovoří o množství využitelných, dostupných pracovních sil. Dále nám podávají přehled o základních charakteristikách „populační základny“. Těmi jsou vývoje počtu obyvatel, jejich věk, pohlaví, vzdělání a migrace. Jednou z nejdůležitějších investic je investice do vzdělání a získání kvalifikovaných pracovních sil. Věk a vzdělanostní struktura obyvatel území MAS je pak rozhodující při dostupnosti pracovních sil v Jihomoravském kraji a při ekonomické zátěži celého regionu.

<sup>66</sup> PORTÁL JIHOMORAVSKÉHO KRAJE. *Analýza socioekonomického rozvoje Jihomoravského kraje se specifikací potřeb po roce 2013 z hlediska kohezní politiky*. [online] © 2015 [cit. 2015-12-29]. Dostupné z: [http://www.strukturalni-fondy.cz/getmedia/e8665e4f-9678-4553-8d36-776209442c73/Analyza-SE-rozvoje-Jihomoravsky\\_logg.pdf?ext=.pdf](http://www.strukturalni-fondy.cz/getmedia/e8665e4f-9678-4553-8d36-776209442c73/Analyza-SE-rozvoje-Jihomoravsky_logg.pdf?ext=.pdf)

Pokud mluvíme o lidském potenciálu, zmínit zde musíme také ty, kteří se věnují aktivitám v různých sdruženích a spolcích, které v daném území působí. Také podnikatelé působící ve sledovaném území jsou velmi důležitou součástí zvýšení potenciálu území.

Území MAS Živé pomezí se vyznačuje nižší mírou osídlení. Dlouhodobě se potýká s odlivem mladých a vzdělaných z obcí do měst za zaměstnáním. Vysokoškolsky vzdělaní se zpět do obcí málokdy vrací. Věkový průměr obyvatelstva neustále vzrůstá. Nesmírně důležitá je podpora mladých, kteří chtějí v obcích zůstat (dostatek pozemků vhodných pro výstavbu rodinných domů, vybavenost obcí pro rodiny s dětmi, zdravé prostředí) a kteří se chtějí věnovat rozvoji obce, zachování kulturních tradic a zvyků. Také následná podpora neziskových subjektů, podnikatelských subjektů je velmi důležitá.

#### *Fyzické osoby*

Potenciál v případě fyzických osob lze zčásti definovat počty uchazečů o zaměstnání. Tento přehled je uveden v tabulce 28.

Tabulka 31: Míra nezaměstnanosti – vývojový trend let 2008 - 2011

	2008	2009	2010	2011	srovnání 2008/2011
Míra nezam. (z EA SLDB2001) - Dosažitelní uchaz. celkem	10,40%	14,90%	14,60%	13,10%	
Míra nezam. (z EA SLDB2001) - Dosažitelní uchaz. muži	8,10%	12,70%	12,30%	10,70%	
Míra nezam. (z EA SLDB2001) - Dosažitelní uchaz. ženy	15,30%	17,40%	17,50%	16,30%	
Počet uchazečů - celkem	1 180	1 734	1 675	1 608	136,27%
Počet uchazečů - OZP - celkem	157	202	178	162	103,18%
Počet mladistvých uchazečů (do 18 let věku) - celkem	3	5	4	1	33,33%
Počet uchazečů ve věku 50 let a více - celkem	365	520	493	452	123,84%
Průměrný věk uchazečů - celkem	39,6	40	39,7	39,5	
Počet uchazečů - absolventů - celkem	77	113	124	130	168,83%
Počet uchazečů - evidence nad 24 měsíců - celkem	226	188	212	256	113,27%
Podíl nezaměstnaných osob	7,30%	11,40%	11,20%	10,80%	

Zdroj:<sup>67</sup>

*Spolky* – přehled spolků je uveden v tabulkové příloze č. 8.3. Spolky představují občanskou a dobrovolnou aktivitu, jež posiluje kulturní a společenské dění v jednotlivých obcích. Příloha nese výčet spolků, které působí zejména místně. Jedná se o tradiční zájmová sdružení, např. myslivce, tělovýchovné jednoty, divadelní spolky – ochotníky, ... Z běžných spolků, fungujících spolehlivě v téměř v každé obci jsou „hasiči“ Sdružení dobrovolných hasičů.

<sup>67</sup> ČESKÝ STATISTICKÝ ÚŘAD, Vlastní zpracování.

Mezi profesionalizované neziskové organizace patří například občanské sdružení ALMA se sídlem v Dobelicích, působící zejména v Moravském Krumlově. Aktivity sdružení se zaměřují na pořádání kulturních akcí zejména v Moravském Krumlově (Djembe maraton, farmářské trhy) a vydávání čtrnáctideníku Zrcadlo distribuované na Moravskokrumlovsku a Ivančicku. Ve Slatině u Jevišovic již několikátým rokem vyvíjí aktivity umělecko-kulturním směrem Galerie 1602, o.p.s. Jedná se o poměrně výjimečnou společnost podporující umění, s níž MAS spolupracuje.

Díky působnosti Galerie se region otevírá světu umění v celé České republice. Společnost rozšířila aktivity o vzdělávací programy a workshopy spojené s literaturou, divadlem, uměleckou výrobou, apod. Seznam spolků je uveden v tabulkové příloze č. 8.3, přehled spolků v území je uveden na kartogramu, který je přílohou č. 6.2.12.

*Podnikatelé* - Přehled největších podnikatelů v regionu je uveden v 2.3.3.

## **2.9.6 POTENCIÁL VYCHÁZEJÍCÍ ZE ZLEPŠENÍ DOPRAVY, SLUŽEB A TECHNICKÉ INFRASTRUKTURY**

### *Doprava*

Dopravní dostupnost a dojížděka za prací je pro obce území MAS velmi zásadním tématem. Dostupnost je zajištěna převážně silnicemi (II. a III. třídy) a železniční tratí č. 244 vedoucí přes Moravské Bránice na Brno. Dalším směrem je Moravský Krumlov - Znojmo, trať č. 246 Znojmo - Břeclav. Slabou stránkou se jeví velká vzdálenost od železniční stanice v Moravském Krumlově (3 km od centra) Tato situace je řešena autobusovou dopravou k jednotlivým spojům.

Nejrychlejším spojením stále zůstává spojení pomocí silnice, na Znojmo silnice č. I/53 s napojením v Pohořelicích na dálnici směr Znojmo Brno. Silniční spojení směrem na Brno je vhodné také přes sousední ORP Ivančice (II/152 a II. 413). Spádovost, návaznost jednotlivých spojů je řešení v rámci integrovaného dopravního systému Jihomoravského kraje. Při realizaci integrovaného dopravního systému v území, bylo v Moravském Krumlově vybudováno autobusové nádraží, které je místem křížení všech dopravních autobusových spojů. Pro leteckou dopravu je vhodná veřejná plocha v Miroslavi (mimo území MAS) pro ultralehká letadla. Vodní cesty se v území nenachází.



Nejvyšší podíl dojíždějících tvoří studenti středních, vysokých škol a obyvatelé s vyšším vzděláním, kteří v území nenachází patřičné pracovní uplatnění. V území je nedostatek pracovních míst, nezaměstnanost je v poměru k ostatním územím vyšší, proto je dojíždka do zaměstnání a její stav rozhodující. Stávající síť je ale nedostatečná a silnice jsou často ve špatném stavu. Slabou stránkou celé oblasti je, že přes území MAS Živé pomezí nevede žádný dálniční tah, což souvisí s jeho periferní polohou v České republice. Tímto je území značně hendikepováno – odliv investorů, podniků z měst, nechuť majitelů podniků budovat své provozy bez zajištění napojení na dálnici a rychlostní silnice, nedostatek pracovních příležitostí, špatná dostupnost a dlouhá dojíždka za studiem a prací. Velké nároky na dojíždku jsou také kladeny občany z důvodu nízké úrovně občanské vybavenosti v jednotlivých obcích území MAS. Často za službami musí dojíždět.

Centry Integrovaného dopravního systému jsou města Moravský Krumlov a Jevišovice, kde byly vybudovány v rámci podpory ROP Jihovýchod autobusové terminály. Přehled dopravních sítí je uveden v mapových přílohách č. 6.5.1 a 6.5.2.

*Služby* - Z pohledu zdravotních zařízení v území je možné je navštívit v 6 obcích Moravskokrumlovska (1 gynekologa a 4 zubaře, zdr. zařízení v 8 obcích), dům pro mentálně postižené je zřízen v Tavíkovcích, dům s pečovatelskou službou pak v 5 obcích. V Moravském Krumlově funguje také Azylové bydlení pro matky s dětmi v tísní, dům s pečovatelskou službou a sociální poradna. Spádová nemocnice sídlí v sousedním ORP Ivančice, dále je časově dostupná v Brně a ve Znojmě.

Taktéž zařízení léčebny pro dlouhodobě nemocné a ostatní lůžkové zařízení leží mimo území ORP Moravský Krumlov (Ivančice, Znojmo). Pečovatelskou službu v území zajišťuje Charita Znojmo. V důsledku stárnutí obyvatelstva v území MAS je nutné se pro nastávající období zaměřit na zachování a rozvoj sociálních služeb v území.

Z pohledu vzdělání je pak možné navštěvovat základní školy a základní uměleckou školu včetně středních škol v Moravském Krumlově (37 studijních oborů, víceleté gymnázium) Přehled škol je uveden v mapové příloze č. 4.2.4.

*Technická infrastruktura* - tvořená z napojení na vodovod, vodojem, splaškovou kanalizaci, stavby pro nakládání s odpady, energetické vedení, trafostanice, elektronické komunikační zařízení, veřejné komunikační sítě, produktovody a plyn je dobrá a neustále se zlepšuje. Na vodovod jsou napojeny téměř všechny obce, čističku odpadních vod nemají v 9 obcích. V daném území je provozovatelem vodovodů Vodárenská akciová společnost – divize Znojmo.

Moravský Krumlov je napájen vodou z nádrže Slatiny a Vranov. Kvalita vyrobené vody odpovídá požadavkům vyhlášky MZ č. 252/2004 Sb., v platném znění, která stanovuje rozsah kontroly a kvalitu pitné vody. Část obyvatel v území je vlastníky lokálních zdrojů – studen. Voda v Kubšicích je známá svojí tvrdostí, v obci Čermákovice mají problémy se zvýšeným obsahem dusičnanů ve vodě. Všechny obce jsou napojeny na plyn. V území je hlavní komoditou sloužící k vytápění. Což přispívá ke zvýšení kvality ovzduší (v zimních měsících). Plynofikace v území je realizována plynovodem středotlakým. Zásobování elektrickou energií je zajišťováno nadzemním vedením na jednotlivé trafostanice – velmi vysokým napětím, zvláště vysokým napětím, vysokým kabelovým napětím a venkovním vysokým napětím. Z pohledu technické vybavenosti území je velmi důležitým faktorem dovybudování kanalizace, rekonstrukce a dobudování místních komunikací a chodníků ve všech obcích území MAS Živé pomezí. Kvalita technické infrastruktury je důležitým kritériem rozvoje území.<sup>68</sup>

### 2.9.7 POTENCIÁL VÍCEZDROJOVÉHO FINANCOVÁNÍ

U místní akční skupiny Živé pomezí je velmi důležité sledovat nejen možnosti čerpání ze strukturálních fondů Evropské unie a národních programů, zdrojů, ale je velmi důležité sledovat čerpání u malých obcí, obcí v území MAS. Obce mohou čerpat finanční prostředky z výše uvedených programů národních, nadnárodních, ale také mohou disponovat finančními prostředky vlastními, kterými se následně mohou spolupodílet na financování projektů v působnosti své obce. Možnost financování či spolufinancování projektů obcemi především závisí na příjmech jednotlivých obcí. Následující tabulka vychází z monitorovacího systému Ministerstva financí ČR a zachycuje celkové příjmy a saldo rozpočtů obcí v roce 2013.

Byl vytvořen orientační ukazatel - finanční potenciál, který vychází z krátkodobého finančního majetku obce (objem peněz v hotovosti, na účtu a ceninách), z pohledávek obce (veškeré pohledávky, které mají být obci uhrazeny) a ze závazků obce (veškeré závazky obce, které má obec uhradit). Ukazatel tedy zachycuje potenciální možnost financování projektů. Při hodnocení potenciálu se také musí zohlednit celkové příjmy, které se dle velikosti obcí velice různí a také jsou ovlivněny přijatými dotacemi. U obcí, které realizovaly v minulosti velké infrastrukturní projekty je právě potenciál negativně ovlivněn již přijatými půjčkami.

<sup>68</sup> VYŽRÁLKOVÁ, L. *Vývoj meziobecní spolupráce v oblasti cestovního ruchu a rozvoj cestovního ruchu v ORP Moravský Krumlov*. Praha, 2015. Diplomová práce. Vedoucí diplomové práce: Ing. Iveta Hamarneh, Ph. D.

Data vychází z účetních údajů za rok 2013. Obce připravující se v této době na budování kanalizace měly nashromážděné poměrně velké finanční prostředky, které proinvestovaly. Těmto obcím se tedy do budoucna výrazně finanční potenciál snížil.

Tabulka 32: Rozpočty obcí v území MAS v roce 2013

Obec	Příjmy (Kč)	Saldo (Kč)	Finanční potenciál (Kč)
Běhařovice	9 865 345	2 062 419	-2 522 570
Blanné	1 337 458	-69 591	845 558
Blížkovice	24 816 695	-7 364 875	-8 169 248
Boskovštejn	2 987 511	221 825	4 266 634
Ctidružice	4 598 371	554 563	8 164 115
Čermákovice	1 632 300	595 531	964 699
Černín	2 238 286	582 293	9 067 556
Dobelice	3 021 103	-901 518	3 167 556
Dobřínsko	5 006 751	644 436	5 481 720
Dolní Dubňany	6 316 032	1 470 728	7 590 155
Džbánice	2 890 229	628 448	410 079
Grešlové Mýto	2 333 653	40 526	1 635 329
Horní Dubňany	5 704 214	1 452 022	2 777 337
Horní Kounice	6 399 214	3 249 969	4 434 902
Hostim	6 427 584	945 022	5 991 963
Jamolice	5 213 909	1 627 357	6 808 928
Jevišovice	19 046 800	1 971 091	-4 238 690
Jezeřany-Maršovice	8 428 154	1 963 481	7 195 274
Jiřice u Mor. Budějovic	1 553 773	207 670	1 236 913
Kadov	2 416 854	831 686	2 105 351
Kravsko	8 688 678	2 374 626	10 010 730
Křepice	2 232 887	-15 931	682 255
Kubšice	2 665 043	-1 039 491	1 402 562
Medlice	3 674 130	420 336	-81 101
Mikulovice	14 970 508	170 507	-998 862
Morašice	4 080 908	1 337 815	784 181
Moravský Krumlov	123 690 660	233 379	-22 296 161
Němčičky	1 649 092	246 716	1 911 012
Olbramkostel	6 568 480	2 530 025	6 896 631
Pavlice	6 209 990	964 853	9 388 474
Petrovice	4 614 566	-587 044	2 085 859
Plaveč	6 950 033	219 981	1 274 658
Plenkovice	4 008 734	1 627 905	-1 345 093
Prokopov	2 930 133	1 874 282	-299 217
Přeskače	4 010 509	362 770	163 942
Rešice	7 813 532	1 484 047	8 024 170

<b>Rozkoš</b>	22 596 421	-1 661 437	609 911
<b>Rudlice</b>	7 549 640	-114 410	3 397 122
<b>Rybníky</b>	5 656 513	-836 557	3 378 004
<b>Skalice</b>	12 720 960	-565 262	5 680 433
<b>Slatina</b>	6 060 795	106 962	510 010
<b>Střelice</b>	2 696 931	1 053 663	3 695 743
<b>Tavíkovice</b>	9 459 137	3 516 492	1 124 723
<b>Trstěnice</b>	8 580 367	1 942 774	5 950 293
<b>Tulešice</b>	2 788 332	96 121	569 033
<b>Újezd</b>	1 542 283	193 652	925 369
<b>Vedrovice</b>	14 610 780	-89 689	3 938 363
<b>Vémyslice</b>	18 856 797	3 601 904	11 740 303
<b>Vevčice</b>	1 358 869	163 306	1 407 322
<b>Vranovská Ves</b>	4 368 533	-532 666	5 445 878
<b>Výrovice</b>	13 277 509	-9 595 377	-1 516 777

Zdroj:<sup>69</sup>

<sup>69</sup> Ministerstvo financí ČR, informační portál MONITOR.

## 2.10 ANALÝZA PROBLÉMŮ A POTŘEB ÚZEMÍ

Analýza problémů a potřeb vychází ze socioekonomické analýzy území, vymezení hlavních problémů a potřeb území při diskusích na setkáních při komunitním plánování tzv. „kulatých stolech“ a je doplněna často se opakujícími problémy a potřebami uvedenými v dotazníkovém šetření MAS. Jsou stručným shrnutím analytické části strategického dokumentu.

### 2.10.1 DEFINICE HLAVNÍCH PROBLÉMŮ ÚZEMÍ MAS

*Souhrn hlavních problémů:*

- Stárnoucí a snižující se populace území MAS
- Vysoká nezaměstnanost
- Vybavenost vzdělávacích institucí, kvalita vzdělávání, vzdělávání pedagogů
- Špatný technický stav komunikací
- Nedobudovaná technická infrastruktura (ČOV v nejmenších obcích)
- Opuštěné, chátrající objekty
- Chátrající památky
- Slabé podnikatelské prostředí
- Převaha velkých zemědělských společností – plošně rozsáhlé obhospodařování půdy
- Ohrožení půdy vodní a větrnou erozí, poslední roky hrozba sucha
- Nedostatečná nabídka služeb pro obyvatele
- Neodpovídající kvalita služeb v cestovním ruchu
- Chybějící doplňkové vybavení infrastruktury pro cestovní ruch
- Slabý neziskový sektor

*Obyvatelstvo území MAS Živé pomezí*

Z dlouhodobého hlediska **dochází k postupnému snižování celkového počtu obyvatel a jeho stárnutí** na území MAS. V obcích MAS Živé pomezí je pokles obyvatelstva způsoben především přirozenou cestou, kdy úmrtnost převažuje nad porodností. Nepříznivý vývoj je v celkové struktuře populace MAS, kdy na 100 dětí připadá 134 jedinců důchodového věku. Nejdynamičtější stárnutí lze pozorovat u nejmenších obcí, kde je dokonce dvojnásobný počet seniorů oproti dětem.

Území MAS je poměrně dobře pokryté sítí vzdělávacích institucí, především základních škol. Pro menší školy venkovského charakteru jsou typické menší třídy s nižším počtem žáků. Místní aktéři poukazují na potřebu **zvyšování kvality vzdělávání**. Je třeba **dovybavit školy kvalitními a odbornými pomůckami** a umožnit další **vzdělávání pedagogů**. Je přímo nutností, aby kvalifikace učitelů odpovídala zákonem předepsané kvalifikaci pedagogů. Velmi vhodné by bylo pedagogy vzdělávat v rámci celoživotního vzdělávání tak, aby byli po celý čas schopni sledovat nové trendy ve výuce, uměli využívat nových metod. Je důležité, aby se naučili pracovat se všemi skupinami dětí (nejen s dětmi se speciálními vzdělávacími potřebami, ale i dětmi talentovanými, nadanými). Je důležité zajistit vhodné podmínky a prostředí ve vzdělávacích zařízeních všech stupňů vzdělávání, jak po stránce personální, tak i technické. Pro zvyšující se nezaměstnanost v regionu je následně velmi důležité sladit vzdělávací programy s potřebami trhu práce. Je důležitá komunikace a spolupráce s rodiči, zaměstnavateli a zástupci škol ve věci osvěty při volbě vhodného vzdělání. Nutná je dostupnost vzdělání všech stupňů, přizpůsobení provozní doby pracovní době rodičů, zajištění provozu a aktivit i v letních měsících (MŠ) a samozřejmě i zajištění dostatečných kapacit vzdělávacích zařízení. V obcích také klesá počet pracovníků, kteří by se věnovali rozvoji volnočasových aktivit, aktivit spojených s předáním tradic a kultury.

Výrazným problémem území je také **nezaměstnanost**. Statistiky a názory komunity poukazují na fakt, že je velice obtížné najít si zaměstnání v území. Také v obcích žije mnoho obyvatel pouze se základním vzděláním či bez vzdělání. Hrozí pokračující nezaměstnanost mladých, orientace na nekvalifikovanou práci, velmi nízká motivace absolvovat učňovské obory, střední odborné školy, hrozí zánik tradičních výrobních

#### *Technická infrastruktura obcí území MAS Živé pomezí a kvalita života*

Z hlediska technické infrastruktury jsou nejvíce problémové **komunikace**, které se nacházejí ve velmi špatném technickém stavu. Velmi významným problémem v území je oddalování komplexního řešení dopravní dostupnosti, napojení na významné dopravní tahy (dálnici), řešení odpovídající obslužnosti jednotlivých obcí území MAS. Místní komunita dále poukazuje na problematiku **opuštěných objektů**, které chátrají. Stáří některých obecních bytů a domů, jejich špatný stav (fasády, střechy), jsou také zdrojem budoucích problémů. V území se nachází poměrně hodně drobných **památek**, které potřebují odbornou revitalizaci.

Některé historické památky jsou i mnohdy zcela zničené, majetkoprávní vztahy jsou nedořešené a hrozí budoucí nekonceptnost při jejich obnově a údržbě. Velkým problémem se v území jeví také znečištění veřejných prostranství.

#### *Podnikatelský a neziskový sektor území MAS Živé pomezí*

Regionální ekonomiku ovlivňuje slabší podnikatelské prostředí s nižší konkurenceschopností. Komunita také zmiňuje poměrně **slabý neziskový sektor** a problémovou spolupráci mezi lidmi. Postupně začíná slábnout spolkový život v některých obcích, chybí aktivní silné vůdčí osobnosti, které by s sebou strhly okolí. Slábne zájem občanů o veřejný život, vzrůstá neznalost historie a tradic kraje, chybí prezentace historických faktů pojících se s danou obcí na místních školách. Pokračuje slabá kulturní propagace, nekoordinace kulturních akcí, které jsou pořádány ve stejných termínech. Kulturní úroveň občanů je slabá. Místní **podnikatelé** zanikají či si přesunují svá místa podnikání mimo region.

#### *Životní prostředí území MAS Živé pomezí*

V zemědělské produkci se výrazně prosazují velké zemědělské podniky na úkor drobných zemědělců. Zemědělská produkce dle místních aktérů spíše přechází na **agresivní a rozsáhlé obhospodařování**. Hrozbou do budoucích let může být nekvalitní péče o půdní fond, nevyjasněné majetkoprávní vztahy. Také nezájem mladých o práci v zemědělství je markantní. Navíc upadá živočišná výroba, z původní živočišné výroby zůstal jen zlomek. Vzhledem k rozsáhlé zemědělské činnosti, kdy orná půda představuje přes 90 % využití zemědělských pozemků, je území značně náchylné k větrné a vodní erozi. Poslední roky také trápí území problémy spojené se **suchem**. Hrozí nedostatečná ochrana půdy před **erozí**. Hrozí necitlivé zásahy do vodních toků. Oblast životního prostředí také mnohdy omezuje legislativa, byrokracie s ní spojená potřebná pro rozvoj podnikání a pro zemědělskou činnost. Hrozbou pro životní prostředí jsou některé nepovolené skládky, černé skládky a dovezené odpady, které byly konkrétně zmiňovány v dotazníkovém šetření, slabá výchova obyvatel k ochraně ŽP a nekomplexní řešení nakládání s odpady. Chybí komplexní strategie rozvoje území v kontextu životního prostředí a odpadového hospodářství.

### *Konkurenceschopnost*

Místní aktéři se shodují na názoru, že území MAS Živé pomezí, ať nedisponující skutečnou „perlou“, která by mohla být prezentována k podnícení návštěvnosti území, území má co nabídnout. Místní akční skupina se pozitivně přiklání k názoru, že by byla schopna v dalším programovém období zastat roli aktéra, který by rozvíjel destinační management – efektivně a koordinovaně by rozvíjel cestovní ruch v území. Území se potýká s nedostatečnými kapacitami ubytovacích a stravovacích služeb. Nedostatečné, nejednotné či v některých případech i chybějící značení je velkým problémem. Problémem je také komunikace, spolupráce, vytváření nabídky aktivit, atraktivit na základě poptávky návštěvníků ve formě společných balíčků služeb. Chybí komplexní, koordinované řešení situace. Důležité je zaměřením se na rozvoj moderní turistické infrastruktury (cyklotras, naučných stezek, ...). Rozvoj podnikatelských aktivit subjektů působících v odvětví cestovního ruchu za využití možností rozvoje sociálního podnikání. Nabídka nových forem CR v území (ekoturistika, agroturistika). S ohledem na definování hlavních problémů na území MAS a v reakci na zmíněné potřeby v území místní komunitou lze stanovit témata / potřeby území, které je nutno řešit v programovém období 2014 – 2020.

### **2.10.2 POTŘEBY ÚZEMÍ MAS, KTERÝMI JE NUTNÉ SE ZABÝVAT**

- Podpora setrvání mladých v území
- Snížení nezaměstnanosti
- Rozvoj škol a podpora kvalifikace učitelů
- Posílení podnikatelského prostředí
- Podpora malých zemědělských podniků, tradičního obhospodařování půdy
- Oprava pozemních komunikací
- Dobudování technické infrastruktury (v nejmenších obcích)
- Využití a obnova chátrajících objektů
- Obnova památek
- Protierozní opatření v krajině, podpora retence vody v krajině
- Zajištění služeb pro obyvatele
- Zajištění kvalitních služeb v cestovním ruchu
- Podpora budování doplňkové infrastruktury pro cestovní ruch
- Posílení neziskového sektoru
- Podpora spolků, posílení spolupráce a komunikace mezi lidmi a organizacemi



*Oblasti, které lze řešit z ESI fondů pro období 2014 – 2020:*

- Oblast sociálních služeb, sociálního začleňování a oblast zaměstnanosti – OP Z, IROP SC 2.1 a SC 2.2
- Oblast zvyšování kvality a dostupnosti infrastruktury pro vzdělávání – IROP SC 4.2
- Podpora podniků
  - o zemědělské podniky – PRV
  - o nezemědělské podniky – PRV
  - o sociální podniky – IROP SC 2.2
- Oblast dopravy – ve vazbě na bezpečnost a udržitelné formy dopravy – IROP SC 1.2
- Předcházení erozi půdy a lepší hospodaření s vodou – PRV
- Cestovní ruch – agroturistika – PRV

## 2.11 SWOT ANALÝZA

SWOT analýza<sup>70</sup> je základním nástrojem pro analýzu současného (aktuálního) stavu území MAS Živé pomezí. Jednoznačně odpovídá na otázku, odkud jdeme. Tím, že dochází ke koncentraci silných a slabých stránek (vnitřní prostředí území) a potenciálních hrozeb a příležitostí (z vnějšího prostředí území) dostáváme souhrn poznatků, které vyplynuly ze zpracovaných analýz území. Výstupem je pak vyhodnocení, které následně poskytuje odpověď, jaká změna je potřebná, kam máme dojít, co má být cílem našich aktivit vedoucích k rozvoji spravovaného území.

### 2.11.1 SOUHRNNÁ SWOT ANALÝZA ÚZEMÍ MAS ŽIVÉ POMEZÍ

SWOT analýza vychází z postupného sběru dat z území a dat dostupných z veřejných databází. Zvláště podstatná jsou pro zpracování analýz data získaná z území MAS prostřednictvím setkání při komunitním plánování tzv. „kulatých stolů“, pohovory se subjekty z území, data získaná z dotazníkového šetření veřejnosti a obcí. Do SWOT analýzy jsou zapracovány rovněž postřehy a připomínky členů, žadatelů v rámci SPL a veřejnosti získávaná v letech 2007 - 2013, v průběhu činnosti MAS a realizace Strategického plánu LEADER 2007 - 2013. Tato data jsou však doplňková. Dotazníky a kulaté stoly jsou zásadním zdrojem informací a zpětnou vazbou z území pro identifikaci potřeb a nastavení cílů a témat připravovaného strategického dokumentu. SWOT analýza je zpracována ve verzi tabulkové, pořadí bodů v jejích jednotlivých kvadrantech pak neodpovídá jejich důležitosti. Body spolu souvisí, není však provedena jejich prioritizace.

<sup>70</sup> Zkratka anglických slov: Strengths (silné stránky území), Weaknesses (slabé stránky území), Opportunities (příležitosti území), Threats (hrozby území) – využití silných stránek a příležitostí a eliminace slabých stránek a potenciálních hrozeb.

Tabulka 33: Integrovaná SWOT analýza silných a slabých stránek území

Strengths - <b>SILNÉ STRÁNKY</b>	Weaknesses - <b>SLABÉ STRÁNKY</b>
<b>Obyvatelstvo, vzdělávání, nezaměstnanost</b>	<b>Obyvatelstvo, vzdělávání, nezaměstnanost</b>
Stabilní obyvatelstvo (mnoho obyvatel žije v obcích od dětství).	Nevyrovnaná věková struktura obyvatel.
Atraktivní místa pro bydlení v zázemí měst.	Stárnutí obyvatel - rostoucí dynamika stárnutí.
Zdravé podmínky pro život z pohledu kvality životního prostředí (silnice I/53 se vyhýbá obydlým oblastem).	Snižující se složka dětí.
Dostatečné pokrytí území a dobrá místní, časová dostupnost MŠ, ZŠ, ...	Odlehlost, velký počet malých sídel, malá četnost velkých center.
Území bez sociálně vyloučených lokalit.	Region s nízkou úrovní vzdělanosti.
	Odliv mladých obyvatel, vysokoškolsky vzdělaných (nízké příjmy, malé pracovní příležitosti).
	Vysoká nezaměstnanost v regionu, nedostatek pracovních míst, chybí pracovní pobídky, pracovní pobídky pro kvalifikovanou pracovní sílu.
	Nedostatečné vybavení tříd z pohledu studujících a nízká kvalita výuky.

Technická infrastruktura obcí a kvalita života	Technická infrastruktura obcí a kvalita života
Území s dlouhou historií osídlení.	Nedostatečné vybavení území obcí vybavením pro trávení volného času, chybí nabídka pro rodiny s malými dětmi, dospívající mládež.
Spokojenost se životem v obci, pomalu rostoucí zájem obyvatel o rozvoj obce.	Nedostatečné pobídky k zapojení do komunitního života, programů pro seniory.
Vysoký počet aktivně fungujících spolků, sdružení na území obcí.	Absence míst pro setkávání místních obyvatel (např. seniorů).
Stále se zlepšující vzhled obcí, pokračující trend údržby veřejných objektů.	Špatný stav místních komunikací (špatný stav dopravních komunikací a vedlejších silnic), chodníků a mobiliáře (vybavení).
Spokojenost s informovaností občanů ze strany Obecních úřadů v obcích.	Velké množství opuštěných, starých a zničených objektů a drobných památek - nedostatek financí na jejich opravu a údržbu.
Vysoká míra plynofikace obcí, dobré napojení na vodovody, vodojemy, splaškovou kanalizaci, ...	V území jsou nevyužité objekty a brownfieldy.
Dostatečné pokrytí a dobrá místní, časová dostupnost zdravotnických zařízení.	Starostové obcí jsou v převážné míře neuvolnění.
Integrovaný dopravní systém JmK - dopravní napojení na autobusovou a vlakovou dopravu.	Vzájemná nespolupráce, působení politických vlivů.
Množství historických památek a staveb v území.	
Prozatímně dostatečné pokrytí území zařízeními poskytující sociální služby.	

Konkurenceschopnost	Konkurenceschopnost
Napojení území MAS na existující síť cyklotras.	Absence společné nabídky, společných balíčků, nedostatečně rozvinutá suprastruktura cestovního ruchu.
Poloha v malebném prostředí s množstvím atraktivit (historické památky, sakrální stavby, zámky, smírčí kříže, rozhledny, koupaliště, ...).	Neprovázanost nabídky atraktivit a aktivit obcí s ostatními subjekty v území.
Dobrá dopravní dostupnost (nejen k cíli návštěvy, ale i po území obcí, kde se památky nachází).	Absence vybudované trasy pro inline bruslení.
NPR Krumlovsko - rokytenské slepence a navazující Naučná stezka.	Nedostatečný výskyt, kapacity a kvalita stravovacích a ubytovacích zařízení.
Rozvíjející se meziobecní spolupráce v oblasti cestovního ruchu.	Nedostatečná propagace nabídky a povědomí o území.
	Absence vybudovaného zázemí pro cyklisty.
	Nedostatečné značení – chybějící tabule, cedule, ...

Ekonomika, podnikatelský a neziskový sektor	Ekonomika, podnikatelský a neziskový sektor
Převažující formou podnikání jsou drobné živnosti a mikropodniky.	Složitost zahájení podnikání.
Vytvořený systém pro regionální značení „ZNOJEMSKO regionální produkt“	Chybí potřebná kupní síla pro stabilizaci živností.
Pestrost spolků a sdružení působících v území MAS.	Malá četnost významných a ekonomicky silných firem v území.
	Malá četnost podnikatelských subjektů (obzvláště na malých obcích)
	Chybí producenti místních tradičních potravin a produktů.
	Upadá zájem o zemědělství.
	Nedostatek podnikatelů ve službách (terciální sektor je nerozvinutý).
	Území je periferní oblastí - odliv investorů.
	Slabý neziskový sektor, odliv občanů zabývajících se zachováním kultury a tradic.

Životní prostředí, enviromentální témata	Životní prostředí, enviromentální témata
Území není kontaminováno průmyslovou výrobou - zlepšení kvality ovzduší.	Území je poznamenáno srážkovými deficity, suchem.
Postupující realizace ČOV a splaškových kanalizací v obcích území.	Zemědělská půda je ohrožena větrnou a vodní erozí. Malá protierozní opatření.
Zlepšení kvality vod v území.	Málo rozptýlené zeleně v krajině – velké celky orné půdy.
Vysoká kvalita půdy.	Neprostopná krajina (rozorané nebo žádné cesty).
Vhodné podmínky pro zemědělskou činnost.	Chybějící komplexní strategie rozvoje území v oblasti ŽP a odpadového hospodářství.
Území se segmenty kvalitních přírodních prvků a scenérií.	Nedostatečné řešení nakládání s odpady, existence černých skládek a dovezených odpadů.
Přírodní parky vázané na povodí významných toků v regionu (Jihlava, Rokytná a Jevišovka)	
Stabilizované zemědělské subjekty – především velké agropodniky.	
Dovybavení obcí nádobami na tříděný odpad (jejich zvyšující se počty v jednotlivých obcích).	
Pěstování vinné révy, fungující vinařství.	

Zdroj: <sup>71</sup>

<sup>71</sup> Vlastní zpracování.

Tabulka 34: Integrovaná SWOT analýza příležitostí a hrozeb plynoucích z území

Opportunities - PŘÍLEŽITOSTI	Threats - OHROŽENÍ
<b>Obyvatelstvo, vzdělávání, nezaměstnanost</b>	<b>Obyvatelstvo, vzdělávání, nezaměstnanost</b>
Zapojení MAS Živé pomezí do MAP (místního akčního plánu) zvyšujícího kvalitu vzdělávání, vzdělávacích zařízení v území.	Stále se zvyšující % nezaměstnaných v rámci celého regionu.
Zvýšení nabídek práce v rámci Jihomoravského kraje - sektor služeb	Stále se zvyšující nezaměstnanost mladých lidí, počtu pracovních příležitostí.
Zvýšení nabídek práce v rámci Jihomoravského kraje - sektor zdravotnictví.	Nezájem mladých o vyšší stupeň vzdělání - střední a vysoké školství - a získání potřebné kvalifikace.
Podpora pro rodinné politiky vládou České republiky.	Pokračující trend stárnutí obyvatelstva a odlivu mladých lidí, migrace.
Rozvíjející se komunikace a spolupráce se všemi zainteresovanými stranami - rodiče dětí, školské rady, potenciální zaměstnavatelé, zástupci obcí (rozvoj meziobecní spolupráce v této oblasti), zástupci vzdělávacích zařízení.	Nedostatek zaměstnavatelů v území, nechuť pro vznik vlastního podnikání.
Dotační programy podporující školní i mimoškolní trávení volného času, možnost výměnných studijních programů s možností ubytování a studia v zahraničí.	Krachování malých firem.
Programy celoživotního vzdělávání pro pedagogy na všech stupních školství.	Vznik vandalství a sociálně patologických jevů ze strany nezaměstnaných mladých.
	Úpadek zemědělství - dotace, degradace krajiny, mladé firmy.



Technická infrastruktura obcí a kvalita života	Technická infrastruktura obcí a kvalita života
Probíhající výkup pozemků pro výstavbu RD na území města Mor. Krumlov.	Malá absorpční kapacita regionu – koncepční, projektová nepřipravenost.
Jednání probíhající ve věci dobudování dopravní infrastruktury, v případě již fungujícího IDOS JmK dořešit o častějších spojeních, zlepšení návaznosti, ...	Administrativní náročnost realizace změn a malá odborná kapacita zvládnout tyto změny.
Rozšiřující se síť služeb poskytovaných Pečovatelskou službou v území - nová pracovní místa.	Zatížení rozpočtů obcí ve vztahu k náročným investicím do rozvoje infrastruktury, rekonstrukcí starých budov, nové nabídky cestovního ruchu.
Dobudovávání čističek odpadních vod.	Oddálení řešení dopravní situace a dostupnosti do obcí území MAS.
Úprava úředních hodin na OÚ a provozních hodin u MŠ s ohledem na dojíždějící.	Nedostatečný aparát, neschopnost čerpání finančních prostředků plynoucích z rozpočtů - EU, ČR, kraje, ...
Využití zavedených tradic mikroregionů pro lepší vzájemnou spolupráci – více kulturních, vzdělávacích a sportovních akcí pořádaných ve vzájemné spolupráci.	Ohrožení kvality a dostupnosti služeb ve venkovských oblastech území.
Zapojení veřejnosti do komunitního rozvoje. Aktivizace seniorů do veřejného života. Aktivizační služby pro rodiny s dětmi. Programy pro seniory, rodiny s dětmi, dobré vztahy s místními rodáky. Budování míst vhodných pro jejich setkávání.	Neustále se zhoršující technický stav silnic a komunikací.
Revitalizace a rekonstrukce sportovišť a tělocvičen.	
Rozvoj meziobecní spolupráce (SMO).	
Navázání a budování dobrých vztahů s přeshraničními partnery.	

Ekonomika, podnikatelský a neziskový sektor	Ekonomika, podnikatelský a neziskový sektor
Podpora malého a středního podnikání v území.	Postupné stárnutí malých podniků a drobných podnikatelů – ztráta kontinuity a předávání živností.
Rozvoj cestovního ruchu, jako velmi významné složky příjmu do obecních rozpočtů, pevné součásti ekonomiky venkova a zaměstnanosti.	Degradace a úbytek tradičních řemesel.
Podpora vinařství a pěstování révy.	Nedostatek kvalifikované pracovní síly a mladých lidí – zemědělců, podnikatelů.
Podpora a rozvinutí již existující regionální značky v území - rozvoj nabídky místních produktů, regionálních potravin.	
Ekonomika kraje a celé České republiky je na vzestupu, hospodářská recese polevuje - přínos pro území MAS.	
Zvýšení průměrné mzdy.	

Konkurenceschopnost	Konkurenceschopnost
Rozvoj destinačního managementu a tvorba společné nabídky území MAS.	Celosvětová ekonomická krize, její dopady (finanční možnosti návštěvníků s tím spojený výběr navštívených míst, atraktivit).
Rekvalifikační kurzy, podpora vzdělávání ve službách cestovního ruchu.	Další odkládání vzniku zákona o cestovním ruchu.
Rozvoj meziobecní spolupráce v oblasti cestovního ruchu, spolupráce příhraniční.	Omezení finanční podpory JmK, NUTS II. Jihovýchod, MMR ČR, ...
Vytvoření společné nabídky CR, společných balíčků, společného kalendáře kulturních akcí v rámci území MAS.	Zhoršení bezpečnostní situace v území, v regionu, v ČR.
Budování dobrých vztahů s residenty, s aktéry rozvoje území.	Nedostatečná komunikace a nespolečná práce veřejného sektoru a soukromého sektoru.
Dobudování cyklostezek, cyklotras, turistických tras.	Působení politických vlivů, osobních antipatií.
Dobudování zázemí cyklostezek.	Vzájemná nespolečná práce, působení politických vlivů.
Pořízení značení v jednotném vizuálním stylu.	
Rozvoj ekoturistiky, agroturistiky - využití ekologického zemědělství a venkova pro rozvoj cestovního ruchu v území MAS.	
Koordinovaný přístup při vytváření vinařské turistiky v území MAS.	
Ochrana krásné a čisté přírody, životního prostředí.	
Získání finančních prostředků na rozvoj CR, kultury, dopravy a životního prostředí.	
Navázání spolupráce s cestovními kancelářemi.	

<b>Životní prostředí, enviromentální témata</b>	<b>Životní prostředí, enviromentální témata</b>
Vzdělávání pro udržitelný rozvoj.	Postupující degradace krajiny.
Obnova krajinných struktur a podpora celospolečenských funkcí krajiny.	Globální změny klimatu – sucho, ekologické katastrofy aj. hrozby.
Návrat k původním řemeslům a zpracování místních zemědělských produktů tradičními metodami.	Dopady mezinárodních změn a konfliktů – válečné, rasově a nábožensky motivované konflikty, migrace obyvatel, ekonomická krize, rozpad EU.
Spolupráce vinařů na marketingu a odbytu.	Pokračující trend rozsáhlého a agresivního obhospodařování.
Snižování negativních dopadů hospodaření v krajině.	Nekvalitní péče o půdní fond.
Efektivní využití potenciálu venkovské krajiny.	Postupující eroze půdy, pokračující sucho a nedostatek srážek v území.
Rozšíření zeleně v obcích a zlepšení péče o ni.	Rozšíření nepůvodních druhů.
	Rivalita mezi vinaři.

<b>MÍSTNÍ AKČNÍ SKUPINA</b>	<b>MÍSTNÍ AKČNÍ SKUPINA</b>
Vytváření účinných informačních systémů a nástrojů ve vztahu k území MAS a navenek.	Špatně uchopitelné zdroje evropských a národních podpor, jejich neprovázanost s místními strategiemi a SCLLD.
Posílení role MAS v území.	Trvající podfinancování ekonomicky slabých MAS.
MAS = cesta do EU.	Neochota místních aktérů zapojovat se do realizace společné strategie a zapojovat se mezi partnery MAS.
Prohloubení spolupráce MAS v regionu a s okolními MAS (okres Brno-venkov, kraj Vysočina).	
Programové období 2014-2020 – nové možnosti podpor pro slabé regiony a podporu venkova.	

Zdroj: <sup>72</sup>

<sup>72</sup> Vlastní zpracování.

Cílem této kapitoly bylo předložit výsledky analýz území místní akční skupiny Živé pomezí Krumlovsko – Jevišovicko v oblastech obyvatelstva, vybavenosti obcí, podnikatelského prostředí, dopravy, fungování cestovního ruchu a kvality životního prostředí.

Na základě zpracovaných analýz byl vyhodnocen rozvojový potenciál sledovaného území. Rozvojový potenciál byl zpracován v oblastech ekonomického, lidského potenciálu, potenciálu zlepšení dopravy, služeb a technické vybavenosti obcí území MAS. Zohledněno bylo také vícezdrojové financování, územní plánování obcí, vyhodnocení rozvojových území a byl uveden souhrn strategií již dříve realizovaných v území.

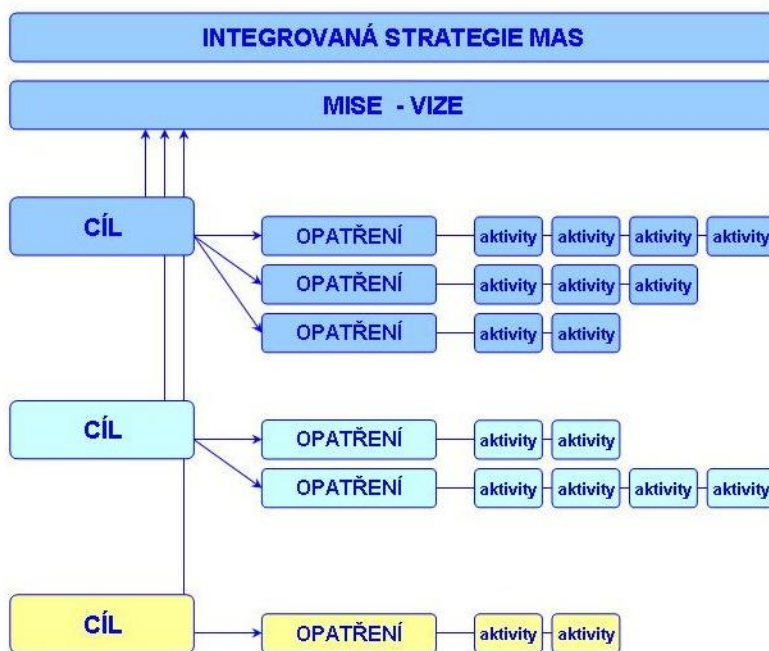
Základním předpokladem zjištění stavu jakékoli strategické jednotky, v tomto případě území MAS, je na základě zpracovaných analýz a vyhodnocení potenciálu území, zpracování základní SWOT analýzy, tedy souhrnu silných, slabých stránek, příležitostí a hrozeb, která mohou v území nastat.

Cíle, tedy konkrétního vymezení území, jeho základního popisu, uvedení základních charakteristik, vymezení problémů, potřeb a předložené zpracované SWOT analýzy, bylo tímto plně dosaženo.

### 3 STRATEGICKÁ ČÁST

Strategická část vychází z poznatků, které byly získány analýzou území MAS Živé pomezí. Je dokumentem respektujícím ostatní dokumenty strategického charakteru, které již území MAS Živé pomezí zahrnují. Dokument zajišťuje úzkou spolupráci se zástupci místních samospráv členských obcí v území, jejich rozvojovými záměry. Na základě analýzy území, zmapování strategií, jsou následně stanoveny cíle, je sestavena jejich prioritizace a je uskutečněn výběr již konkrétních opatření, která povedou k naplnění vytyčených cílů. Území má svůj rozvojový potenciál a strategie se snaží, co nejvíce jej využít pomocí programových os.

Obrázek 5: Základní schéma struktury strategické části



Zdroj: <sup>73</sup>

<sup>73</sup> Vlastní zpracování

### 3.1 MISE

Mise zachycuje poslání MAS Živé pomezí, její celkovou filozofii činnosti a principů, na nichž je rozvoj území MAS Živé pomezí postaven.

Posláním strategie je vymezit cíle a témata v souladu s analýzou potřeb a situací v území MAS v návaznosti na rozvojové potřeby obcí, mikroregionů a subjektů v území. Rozvojová strategie MAS je základním a nezbytným rozvojovým dokumentem, který definuje stěžejní témata udržitelného rozvoje regionu. V mnohých ohledech bude dokumentem doplňujícím strategie obcí, nadřazeným dokumentem strategií mikroregionů.

Posláním MAS je přispívat k všestrannému rozvoji, vytvářet prostředí pro odpovědný a spokojený život lidí, prosperitu a ekonomický rozvoj, atraktivitu území, přinášet do regionu know-how s využitím inovací, propojovat území dostupnými komunikačními kanály, zprostředkovávat využitelné informace a napomáhat k přenosu know-how na úrovni národních i mezinárodních sítí. Posilovat územní soudržnost a podněcovat subjekty v území k partnerské spolupráci.

Posláním MAS Živé pomezí a strategie CLLD je:

- Vytvářet podmínky pro udržení života na venkově
- Vytvářet kvalitní podmínky pro plnohodnotný život v území
- Vytvářet podmínky pro ekonomickou stabilitu a prosperitu regionu
- Uchovávat kulturní a historické dědictví a rozvíjet odkaz předků
- Uchovávat a zvyšovat kvalitu životního prostředí a dbát o udržitelný rozvoj území

MAS Živé pomezí ctí ve své činnosti a poslání vymezené principy a přístupy. Mezi stěžejní principy a přístupy patří:

- Sdílet a respektovat potřeby v regionu MAS, „od spodu“
- Uplatňování principu partnerství
- Vzájemná solidarita a otevřenost mezi partnery MAS
- Dodržování zásad trvalé udržitelnosti a environmentální šetrnosti (úspory, recyklace, hledání ekonomicky a ekologicky vhodných řešení)
- V rámci udržitelného růstu myslet globálně a jednat lokálně
- Ctít mezinárodní úmluvy a zásady udržitelného rozvoje, které se dotýkají realizace strategie a rozvoje venkovského území
- Všestranně uchovávat a posilovat sociální a regionální identitu území

- Vytvářet aktivity a podněty pro inovace
- Podporovat kreativitu na všech úrovních rozvoje a v každém věku
- Podporovat spolupráci a výměnu zkušeností, přinášet a zprostředkovávat podněty zvenčí
- Podporovat a vytvářet aktivity zvyšující úroveň vzdělání a vědomostí všech obyvatel
- Vytvářet podmínky pro rozvoj občanské společnosti a pospolitosti
- Podporovat a vytvářet partnerství na všech teritoriálních úrovních
- Pracovat systémově a systematicky
- Využívat, aplikovat výsledky vědy a výzkumu a ve svých projektech a při realizaci strategie využívat spolupráce s institucemi v oblasti vědy a výzkumu

Ve svých základních principech MAS Živé pomezí ctí především to, že akce a projekty, které jsou vybrány, jsou plně v souladu s vizí strategie. Cíle a jejich naplnění jsou pak definovány a realizovány společnými silami všech partnerů MAS Živé pomezí. Při realizaci akcí a projektů je respektován udržitelný rozvoj<sup>74</sup>, tedy rovnováha mezi ekonomickou, sociální a environmentální dimenzí. Velmi důležitým je zde také rozvoj území s přihlédnutím k dědictví minulých generací. My a následná generace jsme těmi, kteří vytváří dědictví pro naše příští generace. Vzájemnou spoluprací, na základě předchozích zkušeností získaných ze zapojení do iniciativy Leader, programového období 2007 – 2013, vzájemnou komunikací, při zachování principu otevřenosti, transparentnosti a podpory místního partnerství, jsme následně schopni realizovat integrovanou rozvojovou strategii CLLD pomocí vybraných projektů.

Strategie komunitně vedeného místního rozvoje MAS Živé pomezí je střednědobým strategickým dokumentem zahrnujícím konkrétní projekty, které povedou ke snížení jednotlivých rozdílů mezi regiony - ke zlepšení života v dané oblasti, k ekonomickému růstu, ke zvýšení vzdělanosti obyvatel a ke zvýšení zaměstnanosti, k ochraně a zvýšení kvality životního prostředí, k ochraně a uchování kulturního a historického dědictví. To vše za respektování principů MAS Živé pomezí a principů udržitelného rozvoje.

<sup>74</sup> Udržitelný rozvoj = úsilí o dosažení rovnováhy mezi rozvojem společnosti a kvalitou životního prostředí.



## 3.2 VIZE – NOVÉ IMPULZY PRO UDRŽITELNÝ ROZVOJ ZÁPADNÍHO ZNOJEMSKA

Region MAS je živým venkovem (živé obce a krajina) s vyrovnanou věkovou strukturou obyvatel, s vyzrálou občanskou společností a pospolitostí, s pevně zakořeněnou identitou lidí a hrdostí k místu života. Region, kde se dobře žije lidem všech generací, kteří mají dostatek příležitostí k osobnímu rozvoji. Venkov vážící si odkazu předků a využívající s pokorou jejich odkazu ve prospěch udržitelného rozvoje. Více různých služeb a drobného podnikání s větší mírou produkce a odbytu v regionu umožňuje zvyšovat pracovní příležitosti a ekonomickou stabilitu firem. Region je zasazen do harmonické krajiny s pestrou biotou, kvalitním životním prostředím a eliminovanými dopady na kvalitu životního prostředí. Region MAS je otevřený Evropě, turistům a návštěvníkům, jimž dokáže nabídnout komplexní servis a originální produkty. Region s udržitelným způsobem hospodaření, s produkcí zdravých potravin. Region s dobrým jménem a image.

Mezi stěžejní vize rozvoje území do roku 2020 (2024) jsou zahrnuta tato regionální témata:

- Živé pomezí – region s identitou, s respektem a uchováváním historického a kulturního potenciálu snoubený s respektem a péčí o své dědictví
- Zdravá, živá a inteligentní společnost
- Moderní tvář a infrastruktura vesnic pro plnohodnotný život
- Spolupracující venkov a prosperující region – dostatek ekonomicky silných vzájemně kooperujících podnikatelů a subjektů vytvářející stabilní pracovní uplatnění lidí v regionu
- Harmonická krajina – vyvážená, strukturovaná ekologicky stabilní krajina s respektem vůči trvalým hodnotám v území, stabilními přírodními zdroji, krajina pro člověka
- Západní Znojemsko – plnohodnotná turistická destinace, území s rozvinutou a dobře fungující infrastrukturou v cestovním ruchu
- Místní akční skupina Živé pomezí - stabilní a profesionální servis pro region, destinační agentura, garant informací.

### 3.2.1 VIZE Z POHLEDU KOMUNITY

Do této kapitoly jsou zapracovány dílčí výstupy a postřehy komunitního plánování (zejména jednání „kulatých stolů“) a dotazníkového šetření. Jedná se o výstupy, které byly definovány v tematické diskusní části Region v roce 2020+ při diskusních „kulatých stolech“. Odpovědi jsou uspořádány do tematických oblastí, pro potřeby strategie a ujednání jsou zobecněny.

Vize ideálního regionu – citace vize předané prostřednictvím dotazníku, kterou lze povýšit na vizi rozvoje regionu z pohledu komunity: „Region MAS je samostatným regionem, minimálně závislým na vnějších zdrojích, regionem, který dokáže produkovat vlastní produkty a služby v nejvyšší kvalitě. Region s výrobky celorepublikově známými a žádanými. Region hrdý sám na sebe s obyvateli hrdými na svůj původ, s chutí žít ve vlastním regionu a motivací předávat následujícím generacím zkušenosti a bohatství naší země“.

## Rozvoj obcí

Citace zápisů tak, jak byly zaznamenány z diskusí, témata k řešení:

- opravené silnice, opravené a využití fary v obcích, bytová výstavba, podpora péče o bytový fond, nabídka bydlení pro mladé rodiny. Máme centrum zdravotních a sociálních služeb, prostory pro kulturní akce, dobudování kanalizace, provoz ČOV, úprava komunikací, odkloněná nákladní doprava na státní silnici, dálniční napojení Znojma na evropskou síť, zachování života na obci (na venkově), dům s pečovatelskou službou (fara Mikulovice), prostor pro teenagery (plácek), volnočasové aktivity – zázemí pro mládež, větší sdílení „nevybavenosti“ obcí, spravedlivější RÚD, opravené památky, revitalizované a moderní školy, opravený zámek v Moravském Krumlově, veřejná wi-fi, síťové pokrytí, obecní zaměstnanci – servis obcí – kvalifikování, ...

Cíle k tématu:

Obce s dobudovanou infrastrukturou a vybaveností

Opravené místní komunikace

Funkční a konkurenceschopné dopravní napojení regionu na nadregionální síť

Funkční síť cyklostezek pro místní obyvatele - komunikační propojení mezi obcemi

Obce s dostatečnou nabídkou volnočasových aktivit pro všechny generace

Obce zajištěné na stáří - zázemí a péče o seniory

Fungující samospráva obcí, fungující meziobecní spolupráce a vzájemné setkávání obcí

### Udržení života na venkově

Citace zápisů tak, jak byly zaznamenány z diskusí, témata k řešení:

- lepší osobní vztahy, zdravý životní styl – podpora, podpora aktivit seniorů (univerzita třetího věku, cvičení paměti), podpora seniorů – zapojení do života, péče, podpora znalosti o regionu u mladých lidí, mladí lidé zůstávají – práce, bydlení, vzdělání mladí lidé, podpora zaměstnanosti – mladí lidé v obcích, udržení fungování základního a středního školství, návrat k tradicím, obnovování tradic, kultura a sportovní vyžití pro všechny generace, ...

Cíle k tématu:

Vzdělaná společnost všech generací

Mladí lidé s hlubším vztahem k regionu

Větší soudržnost a vzájemná spolupráce mezi obyvateli

Posilování identity regionu – vztahu lidí k regionu

Podpora tradic

Bohatá spolková činnost a zapojení lidí do veřejného života

Využití potenciálu kulturního a historického dědictví – podpora identity, vztah lidí k území

### Podnikání a ekonomika

Citace zápisů tak, jak byly zaznamenány z diskusí, témata k řešení:

- přilákání investorů – potenciální zaměstnavatelé, vyčlenění a podpora vzniku průmyslových zón, zachování řemesel, technologické vybavení firem, větší zastoupení služeb – např. chybí nekuřácké kavárny, restaurace, čajovny, obchodní zóna v Moravském Krumlově, motivace mladých lidí k práci v regionu (zemědělství...), ...

Cíle k tématu:

Konkurenceschopné podnikání

Mladí podnikatelé

Noví investoři - nové příležitosti v regionu

Kvalitní a dostupné služby pro obyvatele regionu

Služby v cestovním ruchu – četnost, diverzifikace, kvalita

Nabídka pracovních míst

## Cestovní ruch

Citace zápisů tak, jak byly zaznamenány z diskusí, témata k řešení:

- přilákání investorů – potenciální zaměstnavatelé, vyčlenění a podpora vzniku průmyslových zón, zachování řemesel, technologické vybavení firem, větší zastoupení služeb – např. chybí nekuřácké kavárny, restaurace, čajovny, obchodní zóna v Moravském Krumlově, motivace mladých lidí k práci v regionu (zemědělství...), ... využití prázdných budov pro služby (wellness), cyklostezka – krajský koridor ⇒ rozvíjet nabídky na stezce, využití koupání, komplexní servis pro turisty (balíčky), rekonstrukce mlýna s naučnou stezkou (Blížkovice), Propagace regionu – turistické produkty, Propojení cyklotras, značení cest, informační tabule v obci, brožurky o místních kulturních, historických a přírodních hodnotách, jednotný informační systém (poutače, směrovky), webový portál regionu, cyklopenziony, zmapování drobných památek, podpora obnovy drobných památek, kontinuita + identita regionu, podpora prodeje a spotřeby místních produktů, stabilní prodejna (sběr ze širšího okolí) ⇒ Znojmo?, Podpora zemědělské produkce a marketing, kdo by mohl organizovat?, „Prodej ze dvora“, podpora místních zemědělců, podpora vzniku zpracovatelského průmyslu (mléko, maso, zelenina), podpora místních produktů (farmáři, nadregionální trhy) – Višňové, Kravsko, ...

Cíle k tématu:

- Využití potenciálu kulturního a historického dědictví – zvýšení atraktivity
- Využití památek a historicky zajímavých objektů pro rozvoj služeb v cestovním ruchu
- Využití potenciálu krajiny a kulturních hodnot pro zvýšení atraktivity území
- Plně fungující systém cyklostezek a tras
- Podpora vybavenosti pro turistiku a rekreační sport
- Zvýšení počtu služeb a rovnoměrné pokrytí
- Zlepšení kvality služeb
- Fungující destinační management

### **Krajina a životní prostředí**

Citace zápisů tak, jak byly zaznamenány z diskusí, témata k řešení:

- prostupnost krajiny/život v krajině, koncepce péče o krajinu, pozemkové úpravy, zmapování místních památek (jejich propagace) ⇒ propojit Stezka, ...

Cíle k tématu:

Prostupnost krajiny

Komplexní pozemkové úpravy

Krajina pro člověka

Péče o biodiverzitu

Péče o přírodní zdroje

Koncepční plánování spojené s krajinou a podporou životního prostředí

### **Územní soudržnost, plánování, činnost MAS**

Citace zápisů tak, jak byly zaznamenány z diskusí, témata k řešení:

- pravidelné setkávání obcí v regionu, větší spolupráce mezi MAS/regiony, odstraňování administrativních bariér, podpora integrovaných projektů (např. DPS), znalost obyvatel o činnosti MAS, informační centrum v každé obci – systém informovanosti, informovanost, výměna zkušeností, informovanost o grantových příležitostech, nadregionální spolupráce, koncepce rozvoje území (značení, destinační management aj.), kontinuita, podpora strategického plánování v obcích, zapojování území do místní agendy 21 (udržitelný rozvoj), kontinuita, ...

Cíle k tématu:

Koncepčnost a plánování – základ kvalitního a moderního rozvoje regionu

Nadregionální a mezinárodní spolupráce

Profesionální řízení a servis pro region

Snižování administrativních bariér – cesta k větší aktivitě zapojování subjektů do rozvoje území

Dobrá informovanost v regionu – systémy předávání, distribuce a sdílení informací

Podpora partnerství a spolupráce

### 3.3 STRATEGICKÉ CÍLE, SPECIFICKÉ CÍLE A JEJICH OPATŘENÍ

Po zpracování výsledků z dotazníkového šetření a komunitního plánování („kulatých stolů“, jednáních pracovních skupin, ...) byly stanoveny pro strategii CLLD na programové období 2014 – 2020 následující strategické cíle, specifické cíle:

1. Rozvoj ekonomiky
2. Obce a infrastruktura
3. Rozvoj cestovního ruchu
4. Regionální identita
5. Impulzy pro občany a zdravou společnost
6. Krajina a životní prostředí
7. Impulzy pro partnerství a územní soudržnost

Každý ze sedmi strategických cílů se dále člení na jednotlivé specifické cíle, opatření a aktivity. Opatření pak specifikují jednotlivé oblasti podpory, určují jednotlivé projekty, které jsou vhodné pro dotační podporu. Přehled jednotlivých strategických cílů, opatření a aktivit je uveden níže.

*Přehled jednotlivých strategických cílů, opatření a aktivit*

#### Strategický cíl 1 ROZVOJ EKONOMIKY

##### **Specifický cíl 1.1 Zvýšení konkurenceschopnosti podniků a podpora zaměstnanosti**

##### **Opatření 1.1.1 Rozvoj malých a středních podniků**

poradenství a tvorba podnikatelský záměrů a strategií

zázemí firem – výstavba a rekonstrukce sídel, provozoven

technologické vybavení firem

**Aktivity** vzdělávání a zvyšování kvalifikace nových a stávajících zaměstnanců

podpora udržení a rozvoje tradičních řemesel

využití brownfields a nevyužitých objektů pro podnikatelskou činnost

### **Opatření 1.1.2. Zakládání nových podniků**

poradenství a tvorba podnikatelský záměrů a strategií

zahájení podnikání v oblasti služeb pro veřejnost

#### **Aktivity**

zahájení podnikání v oblasti výroby

podpora pro mladé začínající podnikatele – startovací finanční podpora, vzdělávací programy

### **Opatření 1.1.3. Podpora zemědělského podnikání a jeho diverzifikace**

investice do výstavby a rekonstrukce objektů zemědělské prvovýroby

investice do technologického vybavení

rozvoj rodinných farem

#### **Aktivity**

investice do diverzifikace činností – rozšíření o zpracování zemědělských produktů (mimo potravin)

podpora mladých zemědělských podnikatelů

### **Opatření 1.1.4. Zpracování potravinářských produktů**

výstavba a rekonstrukce objektů pro vinařskou výrobu

podpora technologického vybavení vinařských firem

#### **Aktivity**

materiální a technologické vybavení pro zpracování produktů zemědělské prvovýroby

materiální a technologické vybavení pro výrobu potravinářských produktů

## **Specifický cíl 1.2 Posílení propagace místních produktů, zvýšení personální stability firem**

### **Opatření 1.2.1. Marketing a propagace produktů**

#### **Aktivita**

technologické a materiální vybavení pro podporu prodeje výrobků

podpora systémů prodeje místních produktů

výstavba a rekonstrukce budov a objektů za účelem prodeje a prezentace produktů

podpora regionálního značení a certifikace

### **Opatření 1.2.2. Podpora personální stability firem**

#### **Aktivita**

výstavba a rekonstrukce objektů pro vzdělávání zaměstnanců

zavádění systémů personálního managementu a péče o zaměstnance

podpora chráněných dílen a sociálního podnikání



## **Strategický cíl 2 OBCE A INFRASTRUKTURA**

### **Specifický cíl 2.1. Kvalitní dopravní a technická infrastruktura, infrastruktura pro bydlení**

#### **Opatření 2.1.1. Rekonstrukce komunikací a rozvoj dopravy**

výstavba a rekonstrukce chodníků a stezek pro pěší

rekonstrukce místních a účelových komunikací

**Aktivity** propojování obcí cyklostezkami a stezkami pro in-line

dopravní dostupnost regionu – rekonstrukce silnic II. - III. tříd, a optimalizace napojení regionu

optimalizace a podpora veřejné dopravy v obcích se špatnou dopravní obslužností

#### **Opatření 2.1.2. Technická infrastruktura**

dobudování a rekonstrukce technické infrastruktury – vodovody, kanalizace a ČOV, dešťová kanalizace

**Aktivity** využití moderních a šetrných technologií a způsobů řízení v provozu inženýrských sítí (veřejná osvětlení, provoz ČOV, vodovody)

podpora datových sítí - vysokorychlostního internetu

#### **Opatření 2.1.3. Podpora bydlení na venkově**

podpora rekonstrukce a výstavby obecních bytů

budování technické infrastruktury pro rozvojové plochy výstavby RD

**Aktivity** nabídka bydlení pro mladé rodiny

podpora energetických úspor v domácnostech a ekologického bydlení

## **Specifický cíl 2.2. Podpora samospráv a rozvoj spolupráce**

### **Opatření 2.2.1. Posilování role samospráv**

výstavba a rekonstrukce obecních úřadů

snižování energetické náročnosti v provozu budov

zlepšení přístupnosti obecních úřadů veřejnosti

#### **Aktivity**

Zlepšení kvality řízení a fungování úřadů ve vztahu k veřejnosti podporou komunikačních nástrojů, zdělávání a zvyšování kvalifikace pracovníků  
podpora vzdělávání zaměstnanců samospráv a úřadů státní správy

podpora prezentace a propagace obcí, zapojování do soutěží, zvyšování prestiže

### **Opatření 2.2.2. Podpora meziobecní spolupráce**

podpora aktivity mikroregionů – administrativní kapacity, management,

podpora realizace integrovaných strategií mikroregionů

#### **Aktivity**

setkávání obcí

výměna zkušeností a vzdělávání zástupců obcí

## **Strategický cíl 3 ROZVOJ CESTOVNÍHO RUCHU**

### **Specifický cíl 3.1. Rozvoj infrastruktury pro cestovní ruch a propagace území**

#### **Opatření 3.1.1. Služby**

Výstavba, modernizace ubytovacích a stravovacích kapacit – penziony, hotely, kempy, stánky s občerstvením, bufety

Rozvoj agroturistiky – výstavba a modernizace kapacit pro potřeby ubytovacích a stravovacích kapacit u zemědělských usedlostí a farem

Podpora budování kapacit pro kongresovou a firemní turistiku

Zlepšování kvality služeb – vzdělávání a zvyšování kvalifikace zaměstnanců a podnikatelů v CR, jazykové kurzy

### **Opatření 3.1.2. Stezky**

budování a údržba a rozvoj tematických naučných stezek, rozšíření značení a přeznačování stezek KČT

výstavba rozvoj cyklostezek a cyklotras – značení, povrchy, terénní úpravy přístřešky

podpora zavádění systémů pro monitoring uživatelů stezek

podpora koncepční a projektové přípravy

### **Opatření 3.1.3. Doprovodná infrastruktura**

informační centra, kiosky a stánky – budování ICT, podpora zázemí, vybavení,

budování záchytná parkoviště u návštěvních míst, příjezdové komunikace, zábrany vstupů

výstavba odpočívadel, přístřešků, rozhleden, vyhlídek

informační systémy – IS v terénu (značky, tabule) a informační nástroje mobilní a elektronické

revitalizace a výstavba koupališť a bazénů a přírodních biotopů

### **Opatření 3.1.4. Marketing a propagace**

tvorba marketingových strategií a projektů

podpora tvorby turistických balíčků a návštěvnických programů

tvorba vydávání tiskovin, publikací, webových prezentací, upomínkových předmětů, suvenýrů

podpora jednotné prezentace regionu – webové portály, propagace, ....

využívání moderních nástrojů za účelem zvyšování návštěvnosti regionu – geocaching, questing, webové aplikace

podpora kapacit ICT a vzdělávání zaměstnanců informačních center, síťování a certifikace

podpora regionálního značení a certifikace

## **Strategický cíl 4 REGIONÁLNÍ IDENTITA**

### **Specifický cíl 4.1. Kulturní dědictví regionu**

#### **Opatření 4.1.1. Kulturní dědictví**

podpora udržování a obnovy tradic – festivaly, přehlídky, výstavy, koncerty, přednášky, výstavy, exkurze

udržování, obnova péče tradiční prvky hmotné a nehmotné lidové kultury – investice do záchrany dědictví, publikační činnost

**Aktivita** vytváření materiálně technického zázemí pro udržení, obnovu a vznik tradic

zakládání místní a regionálních muzeí, galerií a místních expozic s doklady

publikační a medializační činnost

#### **Opatření 4.1.2. Historické dědictví a památky**

využití nemovitých kulturních památek a historických staveb

záchranné programy na uchování historicky cenných staveb vč. kulturních památek – zámky, kostely, zem. usedlosti a statky, sýpky

obnova drobné architektury (kříže, boží muka, studánky, pomníčky)

**Aktivita** podpora adaptace nevyužitých historických staveb a objektů pro rozvoj regionu  
obnova movitých kulturních a historických objektů a památek včetně zajištění nezbytné technické, koncepční dokumentace  
péče o technické památky

revitalizace a péče o památkové zóny

tvorba koncepcí, studií, databází, seznamů plánu obnovy, projektů na podporu a uchování a rehabilitace, programy péče o městské památkové zóny

#### **Opatření 4.1.3. Lidé a společnost**

podpora mezigeneračních setkávání a aktivit, mezigenerační předávání zkušeností

**Aktivita** publikační činnost a podpora vydávání regionální literatury

## **Specifický cíl 4.2. Upravená veřejná prostranství a opravené veřejné budovy**

### **Opatření 4.2.1 Péče o obraz vesnic a měst**

vytváření, obnova a rekonstrukce veřejných prostranství

zapojování veřejnosti do péče o vzhled obce - péče o bytový fond a okolí (fasády, předzahrádky, zahrady, záhumenky)

**Aktivita** zapojení veřejnosti do péče o veřejné objekty, prostranství

urbanistické studie, projekty, návrhy, koncepce

osvěta veřejnosti - přednášky, výstavy, exkurze, vydávání publikací, přenos zkušeností v oblasti péče o zeleň, domy a vzhled obcí, rekonstrukce domů

## **Strategický cíl 5 IMPULSY PRO OBČANY A ZDRAVOU SPOLEČNOST**

### **Specifický cíl 5.1. Zajištění kvalitních zdravotních a sociálních služeb, posílení kvality vzdělávání**

#### **Opatření 5.1.1. Zdravá společnost**

modernizace a výstavba infrastruktur pro zajištění základní zdravotní péče

dostupnost zdravotní péče

zlepšení kvality zdravotní péče

osvěta a vzdělávání společnosti v oblasti zdravotní prevence

výstavba a modernizace infrastruktury pro sportovní vyžití – stezky, sportovní a workoutová hřiště

podpora kapacit a vybavení organizací zaměřených na sportovní činnost

tvorba produktů a programů, služeb v oblasti zdravého životního stylu a sportu, pořádání sportovních akcí zejména nad místního významu

#### **Opatření 5.1.2. Vzdělaná společnost**

Investice do modernizace objektů pro vzdělávání – výstavba, rekonstrukce, energetické úspory, modernizace technologií a vybavení, zajištění parkovacích kapacit a dopravní a bezbariérové dostupnosti základních a středních škol, objektů pro celoživotní vzdělávání

podpora celoživotního vzdělávání v oblasti – rozumná a vzdělaná společnost (Aktivity v oblasti EVVO, kvalifikace, základní orientace v životě – gramotná společnost

zvyšování kvalifikace, rekvalifikace – cesta ke snižování nezaměstnanosti

### **Opatření 5.1.3. Péče o seniory a znevýhodněné skupiny obyvatel**

výstavba a rekonstrukce objektů pečujících o seniory (DPS, denní stacionáře)

dostupnost služeb a objektů občasně vybavenosti pro lidi se zdravotními handicapy – bezbariérové úřady, orientační systémy aj.

Dostupnost sociálních služeb pro všechny

Integrace znevýhodněných skupin obyvatel do života společnosti

Vzdělávání a osvěta v oblasti základní životní orientace lidí a sociálních skupin

### **Specifický cíl 5.2 Podpora kultury a mladé generace**

#### **Opatření 5.2.1. Kulturní společnost**

budování a modernizace zázemí pro pořádání kulturních akcí kulturních klubů, kulturních scén, galerií, sálů

podpora pořádání kulturních akcí, přednášek, koncertů, zajištění doplňkového vybavení a technologií

podpora a rozvoj uměleckých a výtvarných aktivit – dílny pro veřejnost, festivaly, vernisáže

podpora činnosti knihoven – modernizace vybavení, rekonstrukce objektů, osvětová činnosti a doplňkové vzdělávací programy, literární kavárny, besedy

#### **Opatření 5.2.2. Pro mladou generaci**

zapojování mladých do spolkového a veřejného života

podpora zájmového a neformálního vzdělávání mládeže

budování zázemí pro setkávání a činnost mládeže – kluby, klubovny, čajovny, mezigenerační centra, galerie aj.

výstavba a modernizace dětských hřišť a vybavení pro teenagery

vytváření zázemí pro setkávání rodin – mateřské kluby, centra, lesní školky

Podpora alternativních forem péče o děti (např. lesní školky, firemní školky)

## Strategický cíl 6 KRAJINA A ŽIVOTNÍ PROSTŘEDÍ

### Specifický cíl 6.1 Zlepšení kvality životního prostředí a zajištění prostupnosti krajiny

#### Opatření 6.1.1. Péče o přírodní zdroje

krajině – péče o vodní zdroje, jejich čištění, revitalizace vodních toků, obnova a čištění

zakládání tůní mokřadů, a vlhkých biotopů a péče o ně

podpora čistoty vody – odbahňování nádrží, technické

**Aktivita** a biotechnické odstraňování rizik spojených se znečištěním vod

revitalizace vodních a retenčních nádrží, vodních toků a jejich koryt

ochrana půdy – realizace trvalých protierozních opatření biotechnického charakteru

#### Opatření 6.1.2. Krajinná struktura

obnova historických krajinných struktur – cesty, úvozy, vyhlídky, brody, mostky

cestní síť v krajině – rekonstrukce, nová výstavba cest, mostků, aj.

zakládání a obnova prvků ÚSES, doplnění sítě ekologické stability – biocentra, biokoridory, interakční prvky

**Aktivita**

péče o solitérní dřeviny, výsadba nových solitér

podpora plánování a monitoringu – projekty KPÚ, aktualizace plánů ÚSES zpracování krajinných plánů, studií, aktualizace, systémy monitoringu, sběru dat z terénu

investice do drobné výstavby prvků pro zobytnění krajiny

#### Opatření 6.1.3. Biodiverzita

management – kosení luk, likvidace invazních druhů, zavádění pastvy

záchrana a uchování genofondu – semenná banka, staré plodiny, zakládání výsadba kultur s tradičními plodinami a odrůdami (ovocné odrůdy, aj.)

**Aktivita**

podpora biodiverzity – obnova krajin

projektová podpora - tvorba plánů péče, projektových dokumentací, studií průzkumů, analýz, studií, systémy monitoringu, sběru dat z terénu

#### **Opatření 6.1.4. Šetrné hospodaření v krajině**

zavádění integrované a ekologické produkce zemědělského hospodaření – investice a technologie

agroenvironmentální opatření v krajině

podpora lesnického hospodaření – materiálně technické vybavení správců a majitelů lesa

##### **Aktivity**

podpora šetrného lesnického hospodaření – výsadby a biotechnická opatření

zakládání trvalých kultur – výsadba vinic, sadů, lučních ekosystémů, zalesňování zemědělské půdy

### **Strategický cíl 7 IMPULSY PRO PARTNERSTVÍ A ÚZEMNÍ SOUDRŽNOST**

#### **Specifický cíl 7.1. Aktivní spolupráce a posílení týmu MAS**

##### **Opatření 7.1.1. Podpora činnosti a profesionalizace MAS**

zajištění finančních zdrojů na pokrytí činnosti kanceláře

posílení projektového týmu

##### **Aktivity**

podpora odborného vzdělávání týmu kanceláře

materiální a technické dovybavení pro činnost MAS

##### **Opatření 7.1.2. Informace, propagace**

zvyšování informovanosti v území – využití vhodných komunikačních nástrojů pro nastartování zpětných vazeb z území (web, elektronické aplikace, zpravodaj, newsletter, infopulty v obcích, distribuce informací)

##### **Aktivity**

propagace činnosti MAS – tvorba, tisk propagačních a vzdělávacích materiálů, výroba propagačních předmětů, bannerů

propagace činnosti MAS navenek, propagace území MAS – výstavy, expozice, propagační kampaně, prezentace na akcích, podpůrné akce

pořádání seminářů, kulatých stolů a konferencí v území MAS



### Opatření 7.1.3. Partnerství a spolupráce

podpora spolupráce se svazky obcí a obcemi

podpora vzdělávání členů MAS, výměna zkušeností, předávání dobrého know - how

**Aktivity** regionální spolupráce v rámci sítě MAS a spolupráce se sousedními MAS

nadregionální a mezinárodní spolupráce – navázání kontaktů a partnerství.

## 3.4 POPIS INTEGRAČNÍCH A INOVATIVNÍCH PRVKŮ STRATEGIE CLLD

MAS Živé pomezí Krumlovsko – Jevišovicko řeší integrovaný přístup k rozvoji území v souladu se strategiemi místní, regionální, národní a evropské úrovně a také v souladu s Dohodou o partnerství. Integrovaný<sup>75</sup> přístup je v území realizován pomocí nástroje CLLD (komunitně vedeného místního rozvoje). S komunitně vedeným rozvojem získala zkušenosti naše MAS již v programovém období 2007 – 2013 pomocí dotačních programů, které byly řízeny Ministerstvem zemědělství. Díky implementaci komunitně vedeného místního rozvoje a strategického plánu vykázaly projekty značnou přidanou hodnotu ve vzájemné synergii, provázanosti. Komunitně vedený místní rozvoj, respektive metoda LEADER, pak umožnila kvalitnější zacílení podpory, která vedla k oživení spolupráce aktérů a uspokojení místních potřeb v daném území. Pro nové programové období 2014 – 2020 tak budou následně opět podpořeny projekty integrovaného charakteru, opět s velkou přidanou hodnotou a s ohledem na řešení problémových okruhů, které byly uvedeny v této strategii.

Integrační prvky stanovují oblasti a aktivity zajišťující sjednocující, spojující a slučující charakter plánovaných aktivit. Opatření jsou stanovena tak, aby byla vzájemně propojena. Problémy v území MAS, na které se zaměřují stanovené strategické cíle, nemohou být vnímány izolovaně. Strategie CLLD představuje ta opatření, jejichž sdružením má být dosaženo co největšího rozvojového efektu pro území MAS Živé pomezí.

<sup>75</sup> Integrovaný přístup - sjednocený, jednotný, propojený přístup

*Integraci lze rozlišit do 4 rovin:*

- Územní integrovanost – území je bráno jako jeden celistvý region a každé jeho části je věnována stejná pozornost. Plánovaná opatření podporují místní projekty s dopadem na své okolí. Projekty by se měly vzájemně doplňovat, aby jejich dopad pomáhal odstranit identifikované problémy a podporoval soudržnost v území.
- Tematická integrovanost – koordinace tematicky souvisejících aktivit, které zpravidla díky roztržitosti zdrojů bývají prováděny odděleně.
- Finanční integrovanost – do financování zapojeny zdroje z různých dotačních titulů. Strategie nastiňuje možné finanční zdroje pro potřeby území.
- Organizační integrovanost – představuje společný koordinovaný postup jednotlivých subjektů v území na základě partnerství. Vyvážené zastoupení veřejného, soukromého a neziskového sektoru a zároveň zastoupení zájmových skupin v orgánech MAS Živé pomezí.

Velmi významná bude následná animace území, pro co jen největší spolupráci všech klíčových subjektů veřejného, neziskového a soukromého sektoru působících na území MAS Živé pomezí Krumlovsko – Jevišovicko. Velmi zásadní je pro integrovaný přístup také vzájemná spolupráce s okolními MAS a úzká spolupráce s obcemi na základě meziobecní spolupráce započatá na úrovni SO ORP Moravský Krumlov a rozbíhající se na úrovni Mikroregionu Moravskokrumlovsko. Integračnímu procesu pak může také napomoci potenciál ve vzájemné přeshraniční spolupráci. Dále také společný destinační marketing, spolupráce při vytvoření destinační agentury, managementu. Integrovaný přístup pro programové období 2014 – 2020 bude tedy založen na územní, časové a věcné provázanosti realizace všech projektů, které budou realizovány v souladu s touto strategií komunitně vedeného místního rozvoje.

Za inovativní přístup považujeme v této chvíli způsob, jakým se pracovalo s místní komunitou. V rámci zajištění sběru dat, pravdivosti strategie a následného naplnění samotné SCLLD, bylo uspořádáno několik pracovních jednání, workshopů se zájmovými skupinami, které byly tvořeny zástupci jednotlivých sektorů působících v území, členů MAS, občanů v území žijících. Inovativním bylo také pracovní setkání s mladými studenty Gymnázia, kdy bylo se studenty pracováno za použití moderních nástrojů myšlení (volné psaní, brainstorming, myšlenkové mapy,...). Inovativní byla také zvolená forma komunikace, volba vhodných komunikačních nástrojů a komunikačních kanálů ve vztahu k zájmovým (zainteresovaným) skupinám (stranám) veřejnosti.

Inovativním přístupem souvisejícím s naplněním strategie CLLD pak může být vytvoření jednotného, koordinovaného a komplexního zřízení managementu společného území, koordinace aktivit – kulturních a turistických. Komplexně koordinovaná by pak inovativně měla být spolupráce mezi vinaři území MAS Živé pomezí a vinaři ostatních jihomoravských MAS, kteří mají na svém území vinice a kteří by měli zájem propojit své vinařské aktivity s našimi, navázat na lokální gastronomii, lokální pěstování zeleniny, chov zvířete a ryb. To vše v návaznosti na zkvalitnění dosavadních stravovacích a ubytovacích kapacit, na dobudování a dovybavení cyklostezek, cyklotras, turistických tras a doprovodné turistické infrastruktury.

Vzájemnou spoluprací by vznikl inovativní prvek ve formě koordinované nabídky možností trávení volného času tak, aby návštěvníci zůstávali v území déle a aby byli posíláni dál, na území spolupracujících subjektů. To vše s ohledem na zachování a ochranu zdravého životního a sociálního prostředí. Rozhodující je vzájemná komunikace a vzájemná spolupráce mezi subjekty působícími na území MAS Živé pomezí Krumlovsko – Jevišovicko.

### **3.5 NÁVAZNOST NA JINÉ STRATEGICKÉ DOKUMENTY**

Strategie komunitně vedeného místního rozvoje místní akční skupiny Živé pomezí Krumlovsko – Jevišovicko je strategickým dokumentem, který je zpracováván v souladu se strategickými dokumenty místní, regionální, národní a evropské úrovně.

Strategické dokumenty zpracovávané na daném území jsou si vždy více či méně podobné. Při zpracování všech strategických dokumentů se vychází z dat sledovaného území, která byla zjištěna šetřením daného území a následně analyzována. Samotné šetření opět probíhá v tom stejném území. Proto se ve většině případů neliší ani stanovené strategické cíle. I přes „odlišnost“ zpracováváných strategických dokumentů, dochází k souladu při definování problémových okruhů, cílů a opatření, která by je následně měla řešit. Strategické cíle jsou definovány s ohledem na priority na jiné strategické dokumenty různých úrovní.

#### **3.5.1 STRATEGIE OBCÍ**

Zpracovaná strategie mapuje strategické a koncepční dokumenty jednotlivých obcí. Obce mají pro své území zpracovány programy rozvoje obce, programy obnovy vesnic a strategické plány rozvoje. Přibližně třetina obcí nemá žádný rozvojový koncepční dokument a některé ze zpracovaných dokumentů obcí jsou zastaralé. Kompletní přehled strategických dokumentů v jednotlivých obcích je v kapitole č. 2.7.3.

### 3.5.2 STRATEGIE MIKROREGIONŮ V ÚZEMÍ MAS

Ze 4 mikroregionů, které se nacházejí na území MAS, mají 3 mikroregiony zpracovány aktuální rozvojové strategie. Strategie mikroregionů na období 2014 – 2020 mají mikroregiony Moravskokrumlovsko, Svazek obcí sever Znojemska a Svazek obcí při formanské cestě.

### 3.5.3 STRATEGIE NA VYŠŠÍ HIERARCHICKÉ ÚROVNI

Strategie komunitně vedeného místního rozvoje navazuje na strategické dokumenty vyšší hierarchické úrovně. Tyto dokumenty na krajské, národní a nadnárodní úrovni se bezesporu dotýkají území MAS.

Výběr hlavních strategických dokumentů vyšší hierarchické úrovně:

- Evropa 2020
- Územní agenda Evropské unie 2020
- Strategie regionálního rozvoje ČR 2014 – 2020
- Strategie rozvoje Jihomoravského kraje 2020
- Integrovaný plán rozvoje znevýhodněných území JMK

#### *Evropa 2020*

Hospodářská strategie Evropské unie definuje hlavní cíle, jejichž prostřednictvím se Evropa má stát nejvyspělejším hospodářským prostorem. Strategie staví konkurenceschopnost především na technologických inovacích, znalostech a lepším využívání přírodních zdrojů. Mezi hlavní cíle také patří snižování chudoby v členských státech.

Zpracovaná rozvojová strategie MAS navazuje na inteligentní růst definovaný v dokumentu Evropa 2020 s cílem vzdělávání a rozvoje společnosti. Návaznost je také patrná na udržitelný růst, jak na oblast konkurenceschopnosti, tak i na oblast klimatu, energie a mobility. Rozvojová územní strategie se zaměřuje na rozvoj malých a středních podniků a také se věnuje oblasti krajiny a životního prostředí. Společný průnik dokumentů je patrný v posilování územní a sociální soudržnosti.

### *Územní agenda Evropské unie 2020*

Dokument představuje strategický rámec pro vymezení priorit územního rozvoje v programovém období 2014+. Jedním z cílů je podpora integrovaného přístupu a širokého partnerství k rozvoji území, posilování regionální spolupráce. Partnerství je podporovanou oblastí ve strategii MAS. Územní agenda EU klade důraz na silnou a konkurenceschopnou místní ekonomiku, která je založena na sociálním kapitálu a výhodách území. Dokument klade důraz na dostupnost ke službám, informacím a znalostem. Dlouhodobý udržitelný rozvoj je dán do souvislosti s ochranou a podporou kulturního a přírodního dědictví. Všechny zmíněné oblasti jsou rovněž řešeny v rámci strategické části územní rozvojové strategie MAS Živé pomezí.

### *Strategie regionálního rozvoje ČR 2014 - 2020*

Strategie RR ČR je základním koncepčním dokumentem v oblasti regionálního rozvoje a je nástrojem realizace regionální politiky. Strategie na období 2014+ stanovuje 4 základní cíle: růstový cíl, vyrovnávací cíl, preventivní cíl a institucionální cíl.

Podstatou růstového cíle je konkurenceschopnost a využití ekonomického potenciálu. Vyrovnávací cíl, je zaměřen na zmírnění negativních regionálních rozdílů. Preventivní cíl se zaměřuje na environmentální udržitelnost. Institucionální cíl je průřezovým cílem, který vytváří vhodné podmínky pro realizaci předešlých cílů.

Návaznost strategie MAS je především na oblasti zkvalitnění sociálního prostředí rozvojových území, oživení periferních území v rámci vyrovnávacího cíle. V preventivním cíli je průnik dokumentů v oblasti ochrany a udržitelného využívání zdrojů a v oblasti ochrana přírody a krajiny, kvalitní a bezpečné životní prostředí pro život. V institucionálním cíli je pak návaznost na zkvalitnění institucionálního rámce pro rozvoj regionů a návaznost na podporu spolupráce na místní a regionální úrovni.

### *Strategie rozvoje Jihomoravského kraje 2020*

Strategie rozvoje JMK je základním dlouhodobým koncepčním dokumentem kraje. Slouží ke koordinaci aktivit na podporu ekonomického, sociálního a environmentálního rozvoje. Návaznost na koncepční dokument kraje je především na prioritě kvalitní a odpovídající nabídky veřejných služeb a na priority dlouhodobé životaschopnosti znevýhodněných částí kraje. Opatření pro znevýhodněná území kraje se týkají oblastí: zachování dostupnosti veřejných služeb, posílení kompetence místní samosprávy a místních iniciativ, rozvoje podnikatelských aktivit, modernizace infrastruktury, zemědělství a péče o krajinu.

### *Integrovaný plán rozvoje znevýhodněných území JMK*

Dokument zaměřený na zaostávající území v rámci JMK, která byla vymezena ve Strategii rozvoje Jihomoravského kraje 2020. Území MAS patří do vymezených znevýhodněných území. Pro správní obvody ORP Znojmo a Moravský Krumlov byly definovány priority dopravní dostupnost a obslužnost, zaměstnanost a podnikání, stabilní krajina, kvalitní život obyvatel a kvalitní spolupráce. Na všechny definované priority je navázána strategie MAS Živé pomezí.

### *Další strategické dokumenty vyšší hierarchické úrovně:*

- Politika územního rozvoje ČR
- Koncepce památkové péče 2011-2016
- Národní inovační strategie 2012-2020
- Strategie mezinárodní konkurenceschopnosti ČR 2012-2020
- Koncepce podpory malých a středních podnikatelů 2014-2020
- Dopravní politika ČR 2014-2020
- Státní politika životního prostředí 2012-2020
- Státní program ochrany přírody a krajiny
- Strategie ochrany biologické rozmanitosti ČR
- Plán odpadového hospodářství ČR 2015-2024
- Národní strategie rozvoje sociálních služeb 2016-2020
- Národní strategie rozvoje cyklistické dopravy ČR 2013-2020
- Program rozvoje JMK 2014-2017
- Koncepce ochrany přírody Jihomoravského kraje
- Koncepce EVVO JMK 2011-2020
- Plán odpadového hospodářství JMK
- Program rozvoje cestovního ruchu JMK
- Strategie rozvoje lidských zdrojů JMK

Tabulka 35: Cíle strategie CLLD a jejich vazba na strategii Evropa 2020, RR ČR 2014 – 2020, strategii rozvoje JMK 2020 a IPRZÚ JMK

<b>CÍLE SCLLD</b>	<b>Evropa 2020</b>	<b>Strategie RR ČR 2014-2020</b>
Cíl 1. Rozvoj ekonomiky	Udržitelný růst - konkurenceschopnost	Priorita 5: Oživení periferních území
Cíl 2. Obce a infrastruktura	-	Priorita 3: Zkvalitnění sociálního prostředí rozvojových území Priorita 5: Oživení periferních území
Cíl 3. Rozvoj cestovního ruchu	-	-
Cíl 4. Regionální identita	-	-
Cíl 5. Impulsy pro občany a zdravou společnost	Růst podporující začlenění - zaměstnanost a dovednosti Inteligentní růst - vzdělávání	Priorita 3: Zkvalitnění sociálního prostředí rozvojových území Priorita 5: Oživení periferních území
Cíl 6. Krajina a životní prostředí	Udržitelný růst - klima, energie a mobilita	Priorita 6: Ochrana a udržitelné využívání přírodních zdrojů v regionech Priorita 7: Ochrana přírody a krajiny, prevence vzniku živelných pohrom a řešení jejich dopadů
Cíl 7. Impulsy pro partnerství a územní soudržnost	Růst podporující začlenění - sociální a územní soudržnost	Priorita 8: Zkvalitnění institucionálního rámce pro rozvoj regionů Priorita 9: Podpora spolupráce na místní a regionální úrovni

CÍLE SCLLD	Strategie rozvoje JMK 2020	IPRZÚ JMK
Cíl 1. Rozvoj ekonomiky	Priorita 1: Konkurenceschopná regionální ekonomika Priorita 4: Dlouhodobá životaschopnost znevýhodněných částí kraje	Priorita 2: Zaměstnanost a podnikání
Cíl 2. Obce a infrastruktura	Priorita 2: Kvalitní a odpovídající nabídka veřejných služeb Priorita 4: Dlouhodobá životaschopnost znevýhodněných částí kraje	Priorita 1: Dopravní dostupnost a obslužnost Priorita 4: Kvalitní život obyvatel
Cíl 3. Rozvoj cestovního ruchu	Priorita 3: Rozvoj páteřní infrastruktury a dopravního napojení kraje	Priorita 2: Zaměstnanost a podnikání (O.2.3 Zkvalitňování infrastruktury a služeb v ČR)
Cíl 4. Regionální identita	-	-
Cíl 5. Impulsy pro občany a zdravou společnost	Priorita 2: Kvalitní a odpovídající nabídka veřejných služeb	Kvalitní život obyvatel (O.4.2 Zvýšení dostupnosti služeb)
Cíl 6. Krajina a životní prostředí	Priorita 4: Dlouhodobá životaschopnost znevýhodněných částí kraje	Priorita 3: Stabilní krajina
Cíl 7. Impulsy pro partnerství a územní soudržnost	-	Priorita 4: Efektivní spolupráce

Zdroj: <sup>76</sup>

<sup>76</sup> Evropa 2020, Strategie RR ČR 2014-2020, Strategie rozvoje JMK 2020, IPRZÚ JMK, vlastní zpracování.



### 3.6 CÍLE STRATEGIE CLLD A MĚRITELNÉ INDIKÁTORY PŘÍRAZENÉ KE STANOVENÝM CÍLŮM

Tabulka 36: Cíle strategie CLLD a měřitelné indikátory přiřazené ke stanoveným cílům

Specifický cíl	Indikátor	Číslo NČI	Měrná jednotka
Zvýšení konkurenceschopnosti podniků a podpora zaměstnanosti	Počet nově vybudovaných a zrekonstruovaných provozoven	Vlastní	Počet
	Počet nakoupených strojů a technologií	383200	Počet
	Plocha regenerovaného a revitalizovaného území pro podnikatelské účely	332111	m <sup>2</sup>
	Počet nově založených firem	380210	Počet
	Počet nově vytvořených pracovních míst	70100	Počet
	Počet podpořených zemědělských podniků	Vlastní	Počet
	Počet podpořených podniků v rámci projektů pro rozvoj podnikatelského prostředí	710100	Počet
Specifický cíl	Indikátor	Číslo NČI	Měrná jednotka
Posílení propagace místních produktů a personální stability firem	Počet nově vybudovaných a zrekonstruovaných objektů pro vzdělávání zaměstnanců	Vlastní	Počet
	Počet projektů zaměřených na sociální podnikání	Vlastní	Počet
Specifický cíl	Indikátor	Číslo NČI	Měrná jednotka
Kvalitní dopravní a technická infrastruktura, infrastruktura pro bydlení	Délka nových a zrekonstruovaných chodníků a stezek pro pěší	Vlastní	km
	Délka nově vybudovaných cyklostezek a cyklotras	Vlastní	Km
	Počet projektů zaměřených na environmentálně šetrné formy dopravy	373300	Počet
	Počet obyvatel nově připojených na vodovod	230100	Počet
	Počet obyvatel nově připojených na internet nebo vysokorychlostní internet	170200	Počet

Specifický cíl	Indikátor	Číslo NČI	Měrná jednotka
Podpora samospráv a rozvoj spolupráce	Počet podpořených projektů zaměřených na snižování energetické náročnosti	363000	Počet
	Počet projektů zaměřených na meziobecní spolupráci	Vlastní	Počet
Specifický cíl	Indikátor	Číslo NČI	Měrná jednotka
Cestovní ruch a propagace území	Počet projektů zaměřených na rozvoj cestovního ruchu	Vlastní	Počet
	Počet nově vytvořených pracovních míst v rámci projektů na rozvoj cestovního ruchu	520212	Počet
Specifický cíl	Indikátor	Číslo NČI	Měrná jednotka
Kulturní dědictví regionu	Počet nových expozic	632208	Počet
	Počet zrekonstruovaných památkových objektů	632200	Počet
	Plocha podpořených památkových objektů	632205	m <sup>2</sup>
	Počet nových prvků zvyšující obytnost	Vlastní	Počet
Specifický cíl	Indikátor	Číslo NČI	Měrná jednotka
Zajištění kvalitních zdravotnických, sociálních služeb a posílení kvality vzdělávání	Projekty na podporu zdraví - pro prevenci zdravotních rizik	80101	Počet
	Počet nových a zrekonstruovaných sportovně rekreačních zařízení celkem	632510	Počet
	Plocha regenerovaných a revitalizovaných objektů určených pro vzdělávání (venkov) m <sup>2</sup>	651501	m <sup>2</sup>
	Počet nových sociálních služeb a aktivit	75712	Počet
Specifický cíl	Indikátor	Číslo NČI	Měrná jednotka
Zlepšení kvality životního prostředí a zajištění prostupnosti krajiny	Počet projektů obnovy vodního režimu krajiny a prvků ekologické stability	250100	Počet
	Celková plocha, na které byla realizována opatření pro podporu biodiverzity	250200	m <sup>2</sup>
	Celkový počet zakládaných a regenerovaných krajinných prvků/prvků ÚSES	251410	Počet
	Plocha nově založené nebo rekonstruované veřejné zeleně	651120	m <sup>2</sup>

Zdroj: <sup>77</sup><sup>77</sup>

Vlastní zpracování.

## 3.7 AKČNÍ PLÁN

V rámci strategie komunitně vedeného místního rozvoje (SCLLD) je pro každý z dotačních programů, které jsou podporovány z jednotlivých fondů Evropské unie (EU), vytvořen v souladu s dotačními programy programového období 2014 – 2020, samostatné programové rámce. Jedná se o programové rámce Integrovaného regionálního operačního programu (IROP), Programu rozvoje venkova (PRV) a Operačního programu Zaměstnanost (OP Z).

Na základě dat podložených analytickou částí strategie CLLD, byly identifikovány klíčové oblasti rozvoje území. Z nich následně vzešly strategické cíle, cíle specifické, opatření a jednotlivé aktivity. Nyní v této kapitole předkládáme jednotlivé programové rámce vytvořené v souladu s dotačními programy nového dotačního období.

### 3.7.1 PROGRAMOVÝ RÁMEC INTEGROVANÉHO REGIONÁLNÍHO OPERAČNÍHO PROGRAMU (IROP)

V rámci Integrovaného regionálního operačního programu může být komunitně vedený místní rozvoj uskutečněn v Prioritní ose. Tato osa následně podporuje aktivity související s prioritními osami 1, 2 a 3 a se dvěma specifickými cíly<sup>78</sup>. Zaměření: Doprava v regionech, zkvalitnění veřejných služeb, veřejná správa.

*Tematické cíle:*

2. Rozvoj využívání informačních a komunikačních technologií (PO 3)
4. Snižování energetické náročnosti ekonomiky (PO 2)
5. Omezování přírodních rizik, povodní a ekologické zátěže (PO 1)
6. Ochrana životního prostředí a využívání přírodního bohatství (PO 3)
7. Modernizace dopravní infrastruktury a ekologická doprava (PO 1)
9. Fungující sociální systém a boj proti chudobě (PO 2, PO 4)
10. Zkvalitnění systému vzdělávání (PO 2)
11. Kvalitní, efektivní a transparentní veřejná správa a instituce (PO 3)

<sup>78</sup> <http://www.strukturalni-fondy.cz/cs/Fondy-EU/2014-2020/Operacni-programy/Integrovaný-regionální-operacni-program>

*Podporované oblasti:*

- Prioritní osa I.: Konkurenceschopné, dostupné a bezpečné regiony
- Prioritní osa II.: Zkvalitnění veřejných služeb a podmínek života pro obyvatele regionů
- Prioritní osa III.: Dobrá správa území a zefektivnění veřejných institucí
- Prioritní osa IV.: Komunitně vedený místní rozvoj
- Prioritní osa V.: Technická pomoc

*Prioritní osa 4 IROP – dva specifické cíle:*

- 4.1 Posílení komunitně vedeného místního rozvoje za účelem zvýšení kvality života ve venkovských oblastech a aktivizace místního potenciálu.
- 4.2 Posílení kapacit komunitně vedeného místního rozvoje za účelem zlepšení řídicích a administrativních schopností MAS.

## **BEZPEČNOST A UDRŽITELNÁ DOPRAVA**

### **Specifický cíl strategie: KVALITNÍ DOPRAVNÍ A TECHNICKÁ INFRASTRUKTURA, INFRASTRUKTURA PRO BYDLENÍ**

#### **Název opatření CLLD: BEZPEČNOST A UDRŽITELNÁ DOPRAVA**

##### Vazba na specifický cíl IROP 4.1

SC 4.1 Posílení komunitně vedeného místního rozvoje za účelem zvýšení kvality života ve venkovských oblastech a aktivizace místního potenciálu;

SC 1.2 Zvýšený podíl udržitelných forem dopravy

SC 4.1, Investiční priorita 9d Provádění investic v rámci komunitně vedených strategií místního rozvoje (tematické zaměření SC 1.2)

##### Popis a cíl opatření:

Na základě údajů z analytické části strategie CLLD (viz kapitola 2.4 Doprava a kapitola 2.8.1 Analýza problémů a potřeb), bezpečnost a udržitelná doprava<sup>79</sup> souvisí na území MAS Živé pomezí především s nedostatečnou dopravní dostupností, nedostatečnou kvalitou služeb a se špatným technickým stavem komunikací ve venkovských oblastech území. Problémem je nízká bezpečnost dopravy související se stavem silnic, komunikací a chodníků. Preference individuální automobilové přepravy je pak zvýšeným nebezpečím pro životní prostředí (zhoršení kvality ovzduší, emisí a zvýšením hlukové zátěže).

Velmi důležité je také zajištění bezpečnosti chodců (podpora bezbariérových komunikací pro pěší v souladu s vyhláškou č. 398/2009 Sb., o obecných technických požadavcích zabezpečujících bezbariérové využívání staveb) a možná výstavba chodníků. Taktéž se v posledních letech obce začaly zabývat jinými, ekologičtějšími způsoby dopravy. Často jsme se mohli setkat s výstavbou nových cyklostezek. V novém období bude cílem v tomto trendu pokračovat a zajistit pořízení potřebné doprovodné infrastruktury.

---

<sup>79</sup> Udržitelnost dopravy má trvale vést ke stále rostoucímu socioekonomickému blahobytu, neškodit životnímu prostředí a tím pádem také nevyčerpávat přírodní zdroje. Pojem udržitelnosti dopravy je spojen s cíli zajištění určité kvality života – ta zahrnuje čisté ovzduší, ekonomickou aktivitu bez nepříznivého dopadu na zdraví a životní prostředí, tichost rezidenčních čtvrtí a zachování vzácných omezených přírodních zdrojů.

Cíl opatření SCLLD: Zvýšení bezpečnosti v dopravě, zvýšení kapacity parkovišť u dopravních uzlů hromadné veřejné dopravy a podpora cyklodopravy (cyklostezky).

V oblasti bezpečné a udržitelné dopravy jsou cíle opatření SCLLD v souladu s národními cíli v těchto oblastech:

- Zajištění bezpečnosti dopravy v obcích (především bezpečnost chodců)
- Výstavba a modernizace záchytných parkovišť u dopravních uzlů hromadné veřejné dopravy.
- Optimalizace sítě cyklostezek na území MAS Živé pomezí určených k dopravě za prací, službami a vzděláním.

Typy projektů: Bezpečnost, Terminály, Cyklodoprava

*Bezpečnost* – Je možná realizace souvisejících prvků zvyšujících bezpečnost dopravy (např. bezbariérové komunikace pro pěší, veřejné osvětlení, prvky inteligentních dopravních systémů), rekonstrukce, modernizace a výstavba chodníků podél komunikací (silnic I., II. a III. třídy přizpůsobených osobám s omezenou schopností pohybu a orientace - rekonstrukce, modernizace a výstavba bezbariérových komunikací pro pěší k zastávkám veřejné hromadné dopravy) a místních komunikací, telematiky pro veřejnou dopravu (např. informační systémy pro cestující).

*Terminály* – výstavba a modernizace záchytných parkovišť (u autobusových či vlakových nádraží).

*Cyklodoprava* – Je možná výstavba nových cyklostezek: výstavba samostatných stezek pro cyklisty nebo stezek pro cyklisty a chodce se společným nebo odděleným provozem (s dopravním značením C8a, b, C9a, b nebo C10a, b). Dále je možná rekonstrukce cyklostezek - rekonstrukce nebo modernizace samostatných stezek pro cyklisty nebo stezek pro cyklisty a chodce se společným nebo odděleným provozem (s dopravním značením C8a, b, C9a, b nebo C10a, b)

Příjemci podpory:

Obce; dobrovolné svazky obcí; organizace zřizované nebo zakládáné obcemi, organizace zřizované nebo zakládáné dobrovolnými svazky obcí.

Maximální a minimální výše celkových způsobilých výdajů:

Hranice celkových způsobilých výdajů bude stanovena ve výzvě MAS, předpokládá se stanovení limitů, o nichž budou žadatelé informováni ve výzvě.

Výše způsobilých výdajů:

Min. – stanoveno až v konkrétní výzvě MAS

Max. – stanoveno až v konkrétní výzvě MAS

Principy preferenčních kritérií:

Preferenční kritéria budou nastavena v konkrétní výzvě MAS.

Výsledky:

Indikátory výsledku Kód NČI2014+

7 63 10 Podíl cyklistiky na přepravních výkonech

7 51 20 Podíl veřejné osobní dopravy na celkových výkonech v osobní dopravě

Indikátory výstupu Kód NČI2014+

7 50 01 počet realizací vedoucích ke zvýšení bezpečnosti v dopravě

7 61 00 délka nově vybudovaných cyklostezek a cyklotras

7 40 01 Počet vytvořených parkovacích míst

## **VZDĚLÁVÁNÍ**

Oblast níže uvedená úzce souvisí s aktivitami v rámci OP Výzkum, vývoj a vzdělávání a samozřejmě s OP Zaměstnanost. Návaznost na strategii CLLD MAS Živé pomezí je vnímána ve vztahu k podpoře kvalitní infrastruktury regionálního školství, k řešení komplexní problematiky vzdělávání ve venkovské oblasti území MAS Živé pomezí. Patří sem aktivity řešící problematiku spojenou s předškolními zařízeními, kde je myšleno na mateřské školy a dětské skupiny. Dále jde o aktivity řešící rozvoj infrastruktury v základních školách, v oblasti formálního, zájmového, neformálního a celoživotního vzdělávání. Jde tedy o aktivity spojené s možnostmi trávení volného času, zlepšení nízké jazykové vybavenosti, v oblastech řemeslných oborů, technických oborů a přírodních věd, v oblastech práce s nejnovějšími digitálními technologiemi. Účelem je zajištění trvale udržitelného rozvoje regionu prostřednictvím zlepšení infrastruktury v oblasti vzdělávání, zvýšení kvality výuky v mateřských a základních školách, podpora volnočasových aktivit s vhodnou infrastrukturou - to vše při zajištění rovného přístupu ke vzdělávání a k získání klíčových schopností potřebných k reálné uplatnitelnosti na trhu práce. V programovém období 2014+ dojde v rámci IROP k podpoře a realizaci aktivit na základě zjištěných potřeb prostřednictvím Místních akčních plánů v území.

**Specifický cíl strategie: ZAJIŠTĚNÍ KVALITNÍCH ZDRAVOTNICKÝCH A SOCIÁLNÍCH SLUŽEB, POSÍLENÍ KVALITY VZDĚLÁVÁNÍ, PODPORA KULTURY A MLADÉ GENERACE**

### **Název opatření CLLD: VZDĚLÁVÁNÍ**

Vazba na specifický cíl IROP 4.1

SC 4.1 Posílení komunitně vedeného místního rozvoje za účelem zvýšení kvality života ve venkovských oblastech a aktivizace místního potenciálu;

Návaznost na SC IROP 2.4 Zvýšení kvality a dostupnosti infrastruktury pro vzdělávání a celoživotní učení

Popis a cíl opatření:

Cílem opatření je přispění ke zlepšení infrastruktury v oblasti vzdělávání, celoživotního učení. Jedná se o podporu aktivit vedoucích ke zkvalitnění výuky, k podpoře škol a souvisejících zařízení, podporu mimoškolních vzdělávacích zařízení.



Na základě údajů v analytické části strategie CLLD (viz kapitoly 2.1.2 Vývoj počtu obyvatel, 2.1.3 Věková struktura, 2.1.4 Vzdělanostní struktura, 2.1.5 Migrace, 2.2.5 Školství), na základě Analýzy problémů a potřeb (viz kapitola 2.8.1 Obyvatelstvo území MAS Živé pomezí) a na základě vzrůstajících požadavků na znalosti, dovedností žáků a studentů je nutné vybavit učebny učebními pomůckami tak, aby splňovaly moderní požadavky kladené na současné potřeby výuky. Je nutné obnovit a zmodernizovat dosavadní zastaralé či chybějící vybavení pro rozvoj klíčových kompetencí žáků a studentů (nejvíce odborné učebny s důrazem na technické a řemeslné zaměření výuky). Je nutné posílit schopnosti žáků a studentů pomocí práce s digitálními technologiemi včetně připojení k internetu. Vzhledem k inkluzi žáků je také žádoucí vybavit školská zařízení bezbariérovými přístupy do budov školských zařízení. Je nutné vybavit učebny i kompenzačními pomůckami a vybavením vhodným pro tyto žáky. V případě neformálního, zájmového vzdělávání je nutné vybavit a zmodernizovat tato zařízení tak, aby bylo zajištěno adekvátní prostředí vedoucí ke zkvalitnění trávení volného času dětí a mládeže tak, aby vyhovovalo dnešním trendům a nárokům. Taktéž instituce, které se zabývají celoživotním vzděláváním (vedoucím k pozitivnímu efektu na zaměstnanost regionu, uplatnění osob na trhu práce), vybavit potřebnými pomůckami, které povedou k usnadnění rozvoje osob v jazykových kompetencích a k rozvoji osob v oblastech řemeslného, technického vzdělávání včetně dovedností vedoucích k používání digitálních technologií.

#### Cíl opatření SCLLD:

- Podpora mateřských škol a dětských skupin – podpora infrastruktury pro předškolní vzdělávání.
- Podpora základních škol – podpora infrastruktury pro základní vzdělávání v základních školách.
- Podpora středních škol – podpora infrastruktury škol a školských zařízení středního vzdělávání.
- Podpora infrastruktury pro celoživotní vzdělávání.
- Podpora infrastruktury pro zájmové a neformální vzdělávání mládeže.

Dle Doporučení Evropského parlamentu a Evropské rady (2006/962/ES) o klíčových schopnostech pro celoživotní učení získaných pomocí dostupné a kvalitní infrastruktury by naplnění tohoto opatření mělo vést k rovnému přístupu ke vzdělávání a k získávání takových klíčových znalostí a schopností, které by měly do budoucna zajistit reálnou uplatitelnost na trhu práce.

## Typy projektů:

### *Podpora infrastruktury pro předškolní vzdělávání – podpora dětských skupin a mateřských škol*

Pořízení vybavení učeben a venkovských prostor, pořízení kompenzačních pomůcek a kompenzačního vybavení, nezbytných pro zajištění rovného přístupu ke vzdělávání. Opatření v aktivitě Podpora infrastruktury pro předškolní vzdělávání je možné za účelem zajištění dostatečné kapacity kvalitních a cenově dostupných zařízení péče o děti v území. Během realizace projektů budou vybavovány třídy, pořízeno vybavení pro posílení integrace dětí. Budou provedeny nezbytné úpravy zázemí MŠ, zařízení pro dětské skupiny. Budou provedeny úpravy venkovního prostranství.

### *Podpora infrastruktury pro základní vzdělávání v základních školách*

Pořízení vybavení pro zajištění rozvoje žáků v následujících klíčových kompetencích: v oblastech komunikace v cizích jazycích, v oblastech technických a řemeslných oborů, přírodních věd, ve schopnosti práce s digitálními technologiemi.

Cílem je zvýšení kvality vzdělávání ve vazbě na budoucí uplatnění na trhu práce a potřeby sladění nabídky a poptávky na regionálním trhu práce. Cílem je podpora sociální inkluze, zajištění vnitřní konektivity škol a připojení k internetu.

Během realizace projektů dojde k modernizaci odborných učeben za účelem zajištění rozvoje žáků v klíčových kompetencích. Budou vybaveny učebny pomůckami vhodnými pro vzdělávání žáků se speciálními vzdělávacími potřebami s cílem posílit integraci žáků a žákyň.

### *Podpora infrastruktury škol a školských zařízení pro střední vzdělávání*

Pořízení vybavení pro zajištění rozvoje klíčových kompetencí v oblastech komunikace v cizích jazycích a v oblastech technických a řemeslných oborů, přírodních věd a schopnosti práce s digitálními technologiemi, za účelem zvýšení kvality vzdělávání ve vazbě na budoucí uplatnění na trhu práce a potřeby sladění nabídky a poptávky na regionálním trhu práce. Podpora sociální inkluze formou školských poradenských pracovišť, pořízení vybavení, kompenzačních pomůcek a kompenzačního vybavení pro děti se SVP (speciálně vzdělávací potřeby), nezbytných pro zajištění rovného přístupu ke vzdělávání sociálně vyloučeným osobám. Cílem je zajištění vnitřní konektivity škol a připojení k internetu – rozvoj vnitřní konektivity v prostorách škol a školských zařízení a připojení k internetu.

Během realizace projektů dojde k modernizaci odborných učeben středních škol za účelem zvýšení kvality výuky, připravenosti studentů na odbornou praxi a sladění požadavků poptávky a nabídky na regionálním trhu práce. Součástí projektů může být nákup a instalace strojů pro praktickou výuku, rozšíření přístrojové a technologické základny, nové vybavení učeben a dílen a nových ICT technologií a SW pro technickou práci a laboratorní cvičení.

### *Podpora infrastruktury pro celoživotní vzdělávání*

V následujících klíčových kompetencích: v oblastech komunikace v cizích jazycích, v oblasti technických a řemeslných oborů, přírodních věd a ve schopnosti práce s digitálními technologiemi. Pořízení vybavení pro účely dalšího vzdělávání ve vazbě na potřeby sladění nabídky a poptávky na regionálním trhu práce.

Během realizace projektů může dojít k modernizaci učeben pro výuku evidovaných uchazečů o zaměstnání v režimu rekvalifikačních kurzů a dalších zájemců, v rámci celoživotního vzdělávání dospělých. Cílem je rozvoj klíčových kompetencí účastníků celoživotního vzdělávání pro jejich lepší uplatnitelnost na trhu práce.

### *Podpora infrastruktury pro zájmové a neformální vzdělávání mládeže*

Pořízení vybavení pro zajištění rozvoje klíčových kompetencí formou zájmového a neformálního vzdělávání: v oblastech komunikace v cizích jazycích, v oblastech technických a řemeslných oborů, přírodních věd a schopnosti práce s digitálními technologiemi.

Během realizace projektů bude pořízeno vybavení potřebné pro výuku zájmových kroužků s cílem rozvoje klíčových kompetencí dětí, jako předpoklad pro jejich budoucí zapojení na trhu práce.

### *Doplňkové aktivity*

Jako doplňková aktivita bude podpořeno zahrnutí zeleně v okolí budov a na budovách (zelené zdi, střechy, zahrady).<sup>80</sup>

### *Příjemci podpory:*

Školy, školská zařízení v oblasti předškolního, základního a středního vzdělávání, další subjekty podílející se na realizaci vzdělávacích aktivit, obce, organizace zřizované nebo zakládané obcemi, nestátní neziskové organizace, církve, církevní organizace.

### *Maximální a minimální výše celkových způsobilých výdajů:*

Hranice celkových způsobilých výdajů bude stanovena ve výzvě MAS, předpokládá se stanovení limitů, o nichž budou žadatelé informováni ve výzvě.

### *Výše způsobilých výdajů:*

Min. – stanoveno až v konkrétní výzvě MAS

Max. – stanoveno až v konkrétní výzvě MAS

<sup>80</sup> MINISTERSTVO PRO MÍSTNÍ ROZVOJ ČR. Integrovaný regionální operační program pro období 2014 – 2020. Dokument schválený Evropskou komisí dne 04. 06. 2015. Vláda České republiky schválila Integrovaný regionální program pro období let 2014 až 2020 dne 9. Července 2014 usnesením č. 555.

### Principy preferenčních kritérií:

Preferenční kritéria budou nastavena v konkrétní výzvě MAS.

### Výsledky:

Indikátory výsledku Kód NČI2014+

5 00 30 podíl osob předčasně opouštějících vzdělávací systém

5 00 20 Podíl tříletých dětí umístěných v předškolním zařízení

Indikátory výstupu Kód NČI2014+

5 00 00 počet podpořených vzdělávacích zařízení

5 00 01 kapacita podporovaných zařízení péče o děti nebo vzdělávací zařízení

## **OPATŘENÍ VEDOUcí K SOCIÁLNí INKLUZI**

Oblast souvisí s podporou vybudování komunitních center při využití vhodných prostor, vybudování míst pro setkávání členů komunity, s podporou vedoucí k rozšíření služeb a působnosti Pečovatelské služby fungující v území, využitím terénních pracovníků při preventivních programech v komunitních centrech. Opatření souvisí také s podporou budování sociálního bydlení.

### **Specifický cíl strategie: ZAJIŠTĚNí KVALITNíCH ZDRAVOTNICKÝCH A SOCIÁLNíCH SLUŽEB, POSíLENí KVALITY VZDĚLÁVÁNí**

#### **Název opatření CLLD: OPATŘENí VEDOUcí K SOCIÁLNí INKLUZI**

Vazba na specifický cíl IROP 4.1

SC 4.1 Posílení komunitně vedeného místního rozvoje za účelem zvýšení kvality života ve venkovských oblastech a aktivizace místního potenciálu;

Návaznost na SC IROP 2.1 Zvýšení kvality a dostupnosti služeb vedoucí k sociální inkluzi

#### **Popis a cíl opatření:**

Na základě zpracovaných údajů v analytické části strategie CLLD (údaje v analytické části strategie CLLD – viz kapitoly 2.2.8 Kultura, 2.2.9 Společenský život v obcích a 2.2.11 Sport) je cílem opatření zlepšení dostupnosti a kvality služeb vedoucích k sociální inkluzi, jako jsou sociální služby, služby pro komunitu, a sociální bydlení dostupné potřebným obyvatelům na území MAS. Podpořeny mohou být pouze služby v zákoně č. 108/2006 Sb., o sociálních službách, ve znění pozdějších předpisů. Cílem není budovat kulturní centra nebo prostory pro masovou zábavu.

Podporovány budou projekty vzniku komunitního centra s cílem vytvořit technicky a materiálně vhodný prostor pro veřejná setkávání obyvatel komunity, sousedů, ostatních obyvatel obce.

Dále bude podporováno dobudování zázemí pro poskytování sociálních služeb: př. zázemí pro terénní služby, vybavení zařízením, které umožňuje práci v obtížně dostupných lokalitách, pořízení vybavení mobilního týmu pro poskytování zdravotně sociální pomoci, nebo vybudování zázemí pro realizaci fakultativních činností v ambulantní skupinové formě terénních služeb sociální prevence či odborného sociálního poradenství.

Taktéž budou podporovány projekty na pořízení bytů, bytových domů, nebytových prostor a jejich adaptace pro potřeby sociálního bydlení včetně pořízení základního vybavení v obcích MAS.

### *Typy projektů:*

#### *Infrastruktura pro dostupnost a rozvoj sociální služby*

Nákup objektů, zařízení a vybavení a stavební úpravy, které vytvoří podmínky pro kvalitní poskytování sociálních služeb. Vybudování zázemí pro terénní služby. Sociální služby jsou definovány zákonem č. 108/2006 Sb., o sociálních službách ve znění pozdějších předpisů.

#### *Sociální bydlení*

Pořízení bytů, bytových domů, nebytových prostor a jejich adaptace pro potřeby sociálního bydlení a pořízení nezbytného základního vybavení.

Parametry sociálního bydlení v IROP:

- Sociální bydlení splňuje stavebně technické parametry dané stavebními předpisy určenými pro výstavbu budov pro bydlení,
- Sociálním bytem se rozumí standardní bytová jednotka se základním vybavením bez dalšího zařízení nábytkem,
- Sociální byt musí být umístěn v lokalitě s dostupným občanským vybavením pro vzdělávání a výchovu, sociální služby a péči o rodinu, zdravotní služby, kulturu, veřejnou správu a ochranu obyvatelstva,
- V lokalitě musí být zajištěná veřejná doprava,
- Sociální bydlení je určeno osobám z cílových skupin, identifikovaných v tomto dokumentu,
- Podpora nevede k segregaci osob z cílových skupin,
- Pořizovací náklady na sociální bydlení nesmí přesáhnout stanovený limit, stanovený ve výzvě k předkládání žádostí o dotaci.

Cílovými skupinami rozumíme: osoby sociálně vyloučené, osoby ohrožené sociálním vyloučením, osoby se zdravotním postižením, osoby v bytové nouzi.<sup>81</sup>

#### *Podpora rozvoje komunitních center za účelem sociálního začleňování a zvýšení uplatnitelnosti na trhu práce*

Veřejná víceúčelová zařízení pro setkávání komunity za účelem realizace sociálních, vzdělávacích, kulturních a rekreačních aktivit. Rozvoj infrastruktury komunitních center bude zahrnovat: stavby, stavební úpravy, pořízení vybavení, případné úpravy venkovního prostranství (parková úprava, zeleň). Účelem je vytvoření prostoru pro setkávání členů komunit ohrožených sociálním vyloučením.

<sup>81</sup> MINISTERSTVO PRO MÍSTNÍ ROZVOJ ČR. Integrovaný regionální operační program pro období 2014 – 2020. Dokument schválený Evropskou komisí dne 04. 06. 2015. Vláda České republiky schválila Integrovaný regionální program pro období let 2014 až 2020 dne 9. Července 2014 usnesením č. 555.

### Příjemci podpory:

Sociální služby – nestátní neziskové organizace, obce, organizace zřizované nebo zakládané obcemi, dobrovolné svazky obcí, organizace zřizované nebo zakládané DSO, církve, církevní organizace.

Sociální bydlení – obce, nestátní neziskové organizace, církve, církevní organizace.

### Maximální a minimální výše celkových způsobilých výdajů:

Hranice celkových způsobilých výdajů bude stanovena ve výzvě MAS, předpokládá se stanovení limitů, o nichž budou žadatelé informováni ve výzvě.

### Výše způsobilých výdajů:

Min. – stanoveno až v konkrétní výzvě MAS

Max. – stanoveno až v konkrétní výzvě MAS

### Principy preferenčních kritérií:

Preferenční kritéria budou nastavena v konkrétní výzvě MAS.

### Výsledky:

Indikátory výsledku Kód NČI2014+

6 75 10 Kapacita služeb a sociální práce

5 53 10 Nárůst kapacity sociálních bytů

5 53 20 Průměrný počet osob využívajících sociální bydlení

Indikátory výstupu Kód NČI2014+

5 54 01 Počet podpořených zázemí pro služby a sociální práci

5 54 02 Počet poskytovaných druhů sociální služeb

5 53 01 Počet podpořených bytů pro sociální bydlení

## ***SOCIÁLNÍ PODNIKÁNÍ***

Problematika opatření souvisí se stále se zvyšující nezaměstnaností mladých lidí, s útlumem či ukončením činnosti velkých zaměstnavatelů v území MAS Živé pomezí. Aktivity, které budou podporovány a povedou ke vzniku nových oblastí sociálního podnikání, jsou možností, jak řešit problémy s vysokou nezaměstnaností v území, snížením počtu osob ohrožených sociálním vyloučením. Podporu je vhodné provázat s OP Zaměstnanost.

### **Specifický cíl strategie: POSÍLENÍ PROPAGACE MÍSTNÍCH PRODUKTŮ, ZVÝŠENÍ PERSONÁLNÍ STABILITY FIREM**

#### **Název opatření CLLD: SOCIÁLNÍ PODNIKÁNÍ**

##### Vazba na specifický cíl IROP 4.1

SC 4.1 Posílení komunitně vedeného místního rozvoje za účelem zvýšení kvality života ve venkovských oblastech a aktivizace místního potenciálu;

Návaznost na SC IROP 2.2 Vznik nových a rozvoj stávajících podnikatelských aktivit v oblasti sociálního podnikání.

##### Popis a cíl opatření:

Na základě zpracovaných údajů v analytické části strategie CLLD MAS Živé pomezí (viz kapitoly 2.3.1 Podnikání a trh práce a 2.3.3 Klíčový zaměstnavatelé) je cílem realizace opatření podpora kvality života a rozvoje života všech skupin obyvatel, podpora místní ekonomiky. Mezi nejvíce ohrožené, z pohledu trhu práce, patří osoby s nízkou kvalifikací, osoby se zdravotním postižením, matky s malými dětmi, absolventi, osoby starší 55 let, osoby samostatně výdělečně činné. Cílem opatření je rozvoj sociálního podnikání, které přispěje k řešení nepříznivé situace sociálně vyloučeným a sociálním vyloučením ohroženým osobám. Opatření bude realizováno prostřednictvím investičních projektů zaměřených na podporu a vznik sociálních podniků. Ty budou přispívat k podpoře sociálního začleňování a minimálně 30% zaměstnanců z celkového počtu zaměstnanců sociálního podniku musí pocházet z cílových skupin. Cílem opatření je podpořit místní ekonomiku, podnikatelské prostředí, které zohlední specifika cílových skupin a jejich potřeby při procesu začleňování na trh práce s přihlédnutím k možnostem a potřebám území MAS Živé pomezí Krumlovsko – Jevišovicko cestou podpory vzniku a rozvoje sociálních podniků.

Cílovými skupinami rozumíme: osoby sociálně vyloučené, osoby ohrožené sociálním vyloučením, osoby se zdravotním postižením.<sup>82</sup>

<sup>82</sup> MINISTERSTVO PRO MÍSTNÍ ROZVOJ ČR. Integrovaný regionální operační program pro období 2014 – 2020. Dokument schválený Evropskou komisí dne 04. 06. 2015. Vláda České republiky schválila Integrovaný regionální program pro období let 2014 až 2020 dne 9. Července 2014 usnesením č. 555.



## Typy projektů:

Podpora nákupu objektů, zařízení, vybavení a stavební úpravy, které vytvoří podmínky pro sociální podnikání.

### *Vznik nového sociálního podniku*

Sociální podnik vytváří nová pracovní místa pro osoby ze znevýhodněných cílových skupin. Celý podnik funguje na principech sociálního podniku, které má uvedené ve svých zakládacích dokumentech.

### *Rozšíření kapacity podniku*

Rekonstrukce objektu, aby v něm mohl být provozován sociální podnik, při rekonstrukci a nákupu zařízení a vybavení jsou zohledňovány specifické potřeby cílových skupin. Ve stávajícím sociálním podniku může dojít k zakoupení nových prostor a rozšíření kapacity podniku nebo sociální podnik začne provozovat novou podnikatelskou aktivitu. Vždy se musí vytvořit nová pracovní místa pro osoby z cílových skupin, vzroste tedy počet zaměstnaných osob z cílových skupin.

### *Aktivity osob samostatně výdělečně činných v sociálním podnikání*

Osoba samostatně výdělečně činná spadá do znevýhodněných cílových skupin a zároveň splňuje principy sociálního podnikání. Realizací projektu vznikne nová podnikatelská aktivita nebo dojde k rozšíření nabízených produktů a služeb.

Žadatel předkládá se žádostí o podporu podnikatelský plán minimálně s těmito údaji: informace o sociálním podniku a strategii jeho dalšího rozvoje, popis podnikatelských aktivit, vymezení a analýza trhu, marketingová strategie, harmonogram aktivit v době realizace a udržitelnosti projektu, technické a technologické řešení, finanční plán, popis rozšíření kapacity podniku (pokud k němu dochází), management a lidské zdroje, potřeby a zdroje dlouhodobého a oběžného majetku, analýza rizik podniku, sociální aspekty podnikání.

Samotný podrobný rozpis aktivit bude uveden v Pravidlech pro žadatele a příjemce.

## Příjemci podpory:

OSVČ, malé a střední podniky, kraje, organizace zřizované nebo zakládané krajem, obce, organizace zřizované nebo zakládané obcemi, dobrovolné svazky obcí, organizace zakládané nebo zřizované dobrovolnými svazky obcí, nestátní neziskové organizace, církve.

### Maximální a minimální výše celkových způsobilých výdajů:

Hranice celkových způsobilých výdajů bude stanovena ve výzvě MAS, předpokládá se stanovení limitů, o nichž budou žadatelé informováni ve výzvě.

### Výše způsobilých výdajů:

Min. – stanoveno až v konkrétní výzvě MAS

Max. – stanoveno až v konkrétní výzvě MAS

### Principy preferenčních kritérií:

Preferenční kritéria budou nastavena v konkrétní výzvě MAS.

### Výsledky:

#### Indikátory výsledku Kód NČI2014+

1 04 11 Míra nezaměstnanosti osob s nejnižším vzděláním

#### Indikátory výstupu Kód NČI2014+

1 00 00 Počet podniků pobírajících podporu

1 01 02 Počet podniků pobírajících granty

1 03 00 Soukromé investice odpovídající veřejné podpoře podniků (granty)

1 01 05 Počet nových podniků, které dostávají podporu

1 04 00 Zvýšení zaměstnanosti v podporovaných podnicích

1 04 03 Zvýšení zaměstnanosti v podporovaných podnicích se zaměřením na znevýhodněné skupiny.

### 3.7.2 PROGRAMOVÝ RÁMEC PRV

Program v programovém období 2014 – 2020 podporuje rozrůznění ekonomických aktivit ve venkovském prostoru. Cílem je vytvořit nová pracovní místa a zvýšit hospodářský rozvoj venkovských oblastí. Podporován je komunitně vedený místní rozvoj (resp. metoda LEADER), který přispívá k lepšímu zacílení podpory na místní potřeby daného venkovského území. Přispívá také k rozvoji spolupráce aktérů na místní úrovni.

Předávání znalostí pomocí vzdělávacích aktivit, poradenstvím a spoluprací v oblasti zemědělství a lesnictví je horizontální prioritou programu. Cílem je obnova, zachování a zlepšení ekosystémů závislých na zemědělství. Rozhodující jsou také investice pro konkurenceschopnost a inovace zemědělských podniků, podpora vstupu mladých lidí do zemědělství nebo krajinná infrastruktura.<sup>83</sup>

#### **Název Fiche: PODPORA ZEMĚDĚLSKÝCH PODNIKŮ**

**Vazba na článek Nařízení PRV: Článek 17, odstavec 1., písmeno a)**

Vymezení Fiche – stručný popis

Podpora je zaměřena na zvýšení celkové výkonnosti a udržitelnosti zemědělského podniku. Podpora přispívá k naplňování priority 2 Zvýšení životaschopnosti zemědělských podniků a konkurenceschopnosti všech druhů zemědělské činnosti ve všech regionech a podpora inovativních zemědělských technologií a udržitelného obhospodařování lesů, zejména prioritní oblast 2A Zlepšení hospodářské výkonnosti všech zemědělských podniků a usnadnění jejich restrukturalizace a modernizace, zejména za účelem zvýšení míry účasti na trhu a orientace na trh, jakož i diverzifikace zemědělských činností.

Vymezení Fiche – vazba na cíle SCLLD

1.1 Zvýšení konkurenceschopnosti podniků a podpora zaměstnanosti.

Oblast podpory:

Podpora zahrnuje hmotné a nehmotné investice v živočišné a rostlinné výrobě, je určena na investice do zemědělských staveb a technologií pro živočišnou a rostlinou a pro školařskou produkci. Podporovány budou též investice na pořízení mobilních strojů pro zemědělskou výrobu a investice do pořízení peletovacích zařízení pro vlastní spotřebu v zemědělském podniku.

<sup>83</sup> <http://eagri.cz/public/web/mze/dotace/program-rozvoje-venkova-na-obdobi-2014/>

V rámci této Fiche *nelze podpořit* investice pro živočišnou výrobu týkající se včel a rybolovu. Investice pro rostlinnou výrobu se nesmí týkat obnovy nosných konstrukcí vinic, oplocení vinic a oplocení sadů. Podpora nemůže být poskytnuta na pořízení kotlů na biomasu.

Definice příjemce: Zemědělský podnikatel

Výše způsobilých výdajů: Min. 50 000,- Kč  
Max. 5 000 000,- Kč

Preferenční kritéria:

1. Vytvoření pracovních míst
2. Pořízení technologií šetrných vůči ŽP
3. Využití stávajících objektů a staveb
4. Velikost podniku
5. Finanční náročnost podniku

Indikátory výstupů:

- Číslo	93701
- Název	Počet podpořených podniků/příjemců
- Výchozí stav	0
- Hodnota pro mid-term (r2018)	4
- Cílový stav	10

Indikátory výsledků

- Číslo	94800
- Název (LEADER)	Pracovní místa vytvořená v rámci podpořených projektů
- Výchozí stav	0
- Hodnota pro mid-term (r2018)	1
- Cílový stav	1

## **ZPRACOVÁNÍ A UVÁDĚNÍ NA TRH ZEMĚDĚLSKÝCH PRODUKTŮ**

MAS Živé pomezí Krumlovsko – Jevišovicko je koordinátorem regionální značky na Znojemsku. Program rozvoje venkova umožní podporu vedoucí ke zpracování místních zemědělských produktů a jejich uvedení na trh. Souvislost se strategií CLLD je vnímána v podpoře fungování regionálních značek, k jednotnému přístupu, k vybudování vhodné distribuční sítě a volbě vhodných marketingových nástrojů k propagaci místních výrobků. To vše za podpory zaměstnanosti, zvýšení konkurenceschopnosti, spolupráci místních vinařů, výrobců medu, při zachování dobrých životních podmínek zvířat a ochrany životního prostředí.

### **Název Fiche: ZPRACOVÁNÍ A UVÁDĚNÍ NA TRH ZEMĚDĚLSKÝCH PRODUKTŮ**

#### **Vazba na článek Nařízení PRV: Článek 17, odstavec 1., písmeno b)**

#### Vymezení Fiche – stručný popis

Podpora zaměřená na investice, které se týkají zpracování zemědělských produktů a jejich uvádění na trh. Podpora přispívá k naplňování Priority 3 Podpora organizace potravinového řetězce, včetně zpracování zemědělských produktů a jejich uvádění na trh, dobrých životních podmínek zvířat a řízení rizik v zemědělství, zejména prioritní oblasti 3A Zlepšení konkurenceschopnosti prvovýrobců jejich lepší, začleněním do zemědělsko-potravinářského řetězce prostřednictvím programů jakosti, přidáváním hodnoty zemědělským produktům a podporou místních trhů.

#### Vymezení Fiche – vazba na cíle SCLLD

1.1 Zvýšení konkurenceschopnosti podniků a podpora zaměstnanosti.

#### Oblast podpory:

Podpora zahrnuje hmotné a nehmotné investice, které se týkají zpracování zemědělských produktů a jejich uvádění na trh. Způsobilé výdaje jsou investice do výstavby, rekonstrukce budov včetně nebytových manipulačních ploch, pořízení strojů, nástrojů a zařízení pro zpracování zemědělských produktů, finální úpravu, balení, značení výrobků (včetně technologií souvisejících s dohledatelností produktů) a investic souvisejících se skladováním zpracované suroviny, výrobků a druhotných surovin vznikajících při zpracování. Způsobilé jsou rovněž investice vedoucí ke zvyšování a monitorování kvality produktů, investice související s uváděním zemědělských a potravinářských produktů na trh (včetně investic do marketingu).

*Nelze podpořit* investice týkající se zpracování produktů rybolovu a výroby medu a dále v případě zpracování vinných hroznů technologie, které obsahují: dřevěný sud nebo uzavřenou dřevěnou nádobu na výrobu vína o objemu nejméně 600 litrů, speciální kvasnou nádobu s aktivním potápěním matolinového klobouku pro výrobu červených vín nebo cross-flow filtr na víno, ve kterém je víno přiváděno na membránu tangenciálně a určitý objem vína prochází membránou jako filtrát a zbývající pokračuje podél membrány s odfiltrovanými nečistotami.

**Definice příjemce:** Zemědělský podnikatel, výrobce potravin, výrobce krmiv nebo jiné subjekty aktivní ve zpracování, uvádění na trh a ve vývoji zemědělských produktů uvedených v příloze I Smlouvy o fungování EU jako vstupní produkt.

Výše způsobilých výdajů: Min. 50 000,- Kč  
Max. 5 000 000,- Kč

#### Preferenční kritéria:

1. Podíl využívání místních surovin
2. Využití stávajících objektů a staveb
3. Spolupráce s místními subjekty
4. Vytvoření pracovních míst
5. Finanční náročnost projektu
6. Registrovaná značka kvality, značení regionálního produktu

#### Indikátory výstupů:

- Číslo	93701
- Název	Počet podpořených podniků/příjemců
- Výchozí stav	0
- Hodnota pro mid-term (r2018)	2
- Cílový stav	4

## Indikátory výsledků

- Číslo	94800
- Název (LEADER)	Pracovní místa vytvořená v rámci podpořených projektů
- Výchozí stav	0
- Hodnota pro mid-term (r2018)	0
- Cílový stav	1

## **LESNICKÁ A ZEMĚDĚLSKÁ INFRASTRUKTURA**

Území MAS Živé pomezí je zemědělskou oblastí, venkovskou oblastí, která je ve vztahu k dostupnosti, jak do lesů a pohybu po nich, tak na mnoho obhospodařovaných hektarů půdy, špatně dostupnými. Podpora ve strategii CLLD bude primárně zaměřena na zlepšení dostupnosti formou místních komunikací a polních cest. Důležité je také zaměření se na dovybavení související techniky a objektů.

### **Název Fiche: ZEMĚDĚLSKÁ INFRASTRUKTURA**

#### **Vazba na článek Nařízení PRV: Článek 17, odstavec 1., písmeno c)**

#### **Vymezení Fiche – stručný popis**

Podpora je zaměřena na investice, které se týkají infrastruktury související s rozvojem, modernizací nebo přizpůsobením se zemědělství, včetně přístupu k zemědělské půdě.

Podpora přispívá k naplňování Priority 2 Zvýšení životaschopnosti zemědělských podniků a konkurenceschopnosti všech druhů zemědělské činnosti ve všech regionech a podpora inovativních zemědělských technologií.

#### **Vymezení Fiche – vazba na cíle SCLLD**

6.1 Zlepšení kvality životního prostředí a zajištění prostupnosti krajiny.

#### **Oblast podpory:**

Podpora zahrnuje hmotné nebo nehmotné investice, které souvisejí s rekonstrukcí a budováním zemědělské infrastruktury vedoucí ke zlepšení kvality či zvýšení hustoty polních cest. Kromě rekonstrukce a výstavby polních cest bude podporována i obnova či nová výstavba souvisejících objektů a technického vybavení. Polní cesty musí být realizovány na území, kde byly dokončeny pozemkové úpravy, a mimo intravilán obce.

Definice příjemce: Obec nebo zemědělský podnikatel.

Výše způsobilých výdajů: Min. 50 000,- Kč

Max. 5 000 000,- Kč

#### **Preferenční kritéria:**

1. Obnova historické zemědělské infrastruktury
2. Komunikace spojující sídla
3. Celková výše dotace



#### Indikátory výstupů:

- Číslo	93701
- Název	Počet podpořených podniků/příjemců
- Výchozí stav	0
- Hodnota pro mid-term (r2018)	1
- Cílový stav	2

#### Indikátory výsledků

Závazný indikátor není stanoven.

- Číslo
- Název
- Výchozí stav
- Hodnota pro mid-term (r2018)
- Cílový stav

#### Název Fiche: LESNICKÁ INFRASTRUKTURA

**Vazba na článek Nařízení PRV: Článek 17, odstavec 1., písmeno c)**

#### Vymezení Fiche – stručný popis

Podpora je zaměřena na investice, které se týkají infrastruktury související s rozvojem, modernizací nebo přizpůsobením se lesnictví, včetně přístupu k lesní půdě.

Podpora přispívá k naplňování Priority 2 Zvýšení životaschopnosti zemědělských podniků a konkurenceschopnosti všech druhů zemědělské činnosti ve všech regionech a podpora inovativních zemědělských technologií a udržitelného obhospodařování lesů, zejména prioritní oblasti 2C Zlepšení ekonomické výkonnosti lesního hospodářství.

#### Vymezení Fiche – vazba na cíle SCLLD

6.1 Zlepšení kvality životního prostředí a zajištění prostupnosti krajiny.

### Oblast podpory:

Podpora zahrnuje hmotné nebo nehmotné investice, které souvisejí s rekonstrukcí a budováním lesnické infrastruktury vedoucí ke zlepšení kvality či zvýšení hustoty lesních cest. Kromě rekonstrukce a výstavby lesních cest bude podporována i obnova či nová výstavba souvisejících objektů a technického vybavení.

**Definice příjemce:** Fyzické nebo právnické osoby hospodařící v lesích, které jsou ve vlastnictví soukromých osob nebo jejich sdružení nebo spolků s právní osobností, vysokých škol, obcí nebo jejich svazků.

Výše způsobilých výdajů:	Min. 50 000,- Kč
	Max. 5 000 000,- Kč

### Preferenční kritéria:

1. Obnova historické lesnické infrastruktury
2. Komunikace spojující sídla
3. Celková výše dotace

### Indikátory výstupů:

- Číslo	93701
- Název	Počet podpořených podniků/příjemců
- Výchozí stav	0
- Hodnota pro mid-term (r2018)	0
- Cílový stav	2

### Indikátory výsledků

- Číslo	94302
- Název	Celková délka lesních cest (km)
- Výchozí stav	0
- Hodnota pro mid-term (r2018)	0
- Cílový stav	1

## ***POZEMKOVÉ ÚPRAVY***

V souladu s výstupy analytické části strategie komunitně vedeného místního rozvoje, budou podporovány aktivity vedoucí k ochraně proti povodním, proti erozím, vedoucí k ochraně půdního fondu území apod.

### **Název Fiche: POZEMKOVÉ ÚPRAVY**

### **Vazba na článek Nařízení PRV: Článek 17, odstavec 1., písmeno c)**

#### Vymezení Fiche – stručný popis

Podpora je zaměřena na investice, které se týkají infrastruktury související s rozvojem, modernizací nebo přizpůsobením se zemědělství a lesnictví, včetně přístupu k zemědělské a lesní půdě a pozemkových úprav.

#### Vymezení Fiche – vazba na cíle SCLLD

6.1 Zlepšení kvality životního prostředí a zajištění prostupnosti krajiny.

#### Oblast podpory:

Podpora zahrnuje realizaci plánů společných zařízení, což je opatření zajišťující zpřístupnění především zemědělských a lesních pozemků, opatření k ochraně životního prostředí a zachování krajinného rázu, zvýšení ekologické stability krajiny, protierozní, protipovodňová opatření pro ochranu půdního fondu a vodohospodářská opatření. Realizace společných zařízení musí být v souladu se schválenými návrhy pozemkových úprav.

Definice příjemce: Obec nebo zemědělský podnikatel.

Výše způsobilých výdajů:

Min. 50 000,- Kč

Max. 5 000 000,- Kč

### Preferenční kritéria:

1. Podpora ekologické stability krajiny
2. Obnova tradičního venkovského rázu lokality

### Indikátory výstupů:

- Číslo	93701
- Název	Počet podpořených podniků/příjemců
- Výchozí stav	0
- Hodnota pro mid-term (r2018)	3
- Cílový stav	6

### Indikátory výsledků

- Číslo	94301
- Název:	Celková délka cest zajišťující zpřístupnění pozemků, zvýšení prostupnosti krajiny a její diverzifikaci (km)
- Výchozí stav	0
- Hodnota pro mid-term (r2018)	0
- Cílový stav	1

## ***PODPORA NEZEMĚDĚLSKÝCH ČINNOSTÍ***

V návaznosti na Strategii regionálního rozvoje České republiky na období 2014 – 2020 a v souvislosti s výstupy šetření v území, budou podporovány investice do vybraných nezemědělských činností dle klasifikace CZ-NACE, které jsou uvedeny níže. Rozhodující je podpora rozvoje drobného podnikání a živností a rozvoj venkovského cestovního ruchu (vhodnou formou je pak rozvoj agroturistiky).

### **Název Fiche: PODPORA NEZEMĚDĚLSKÝCH ČINNOSTÍ**

#### **Vazba na článek Nařízení PRV: Článek 19, odstavec 1., písmeno b)**

#### **Vymezení Fiche – stručný popis**

Podpora zahrnuje investice na založení a rozvoj nezemědělských činností.

Podpora přispívá k naplňování Priority 6 Podpora sociálního začleňování, snižování chudoby a podpora hospodářského rozvoje ve venkovských oblastech, zejména prioritní oblasti 6A Usnadnění diverzifikace, vytváření malých podniků a pracovních míst.

#### **Vymezení Fiche – vazba na cíle SCLLD**

1.1 Zvýšení konkurenceschopnosti podniků a podpora zaměstnanosti.

#### **Oblast podpory:**

Podporovány budou investice do vybraných nezemědělských činností dle klasifikace CZ-NACE:

- zpracovatelský průmysl
- velkoobchod a maloobchod, údržba a opravy motorových vozidel
- stavebnictví
- ubytování, stravování a pohostinství
- informační a komunikační činnosti (mimo oddílů 60 a 61)
- profesní, vědecké a technické činnosti (mimo oddílu 70)
- činnosti cestovních kanceláří a agentur
- činnosti související se stavbou a úpravou krajiny (mimo oddíl 81.1)
- administrativní a kancelářská činnost
- pořádání konferencí a hospodářských výstav

- balící činnosti
- ostatní vzdělávání
- sportovní, zábavní a rekreační činnost
- opravy počítačů a výrobků pro osobní potřebu
- poskytování ostatních osobních služeb

Sportovní, zábavní a rekreační činnosti a stravování a pohostinství mohou být realizovány pouze e vazbě na venkovskou turistiku.

*Nepodporované činnosti:*

- odvětví oceli, uhelného průmyslu a stavby lodí
- výroba syntetických vláken
- výroba tabákových výrobků
- výroba zbraní a střeliva
- developerská činnost
- maloobchod s pohonnými hmotami

**Definice příjemce:** Podnikatelské subjekty (FO a PO) - mikropodniky a malé podniky ve venkovských oblastech, jakož i zemědělci.

Výše způsobilých výdajů:

Min. 50 000,- Kč

Max. 5 000 000,- Kč

**Preferenční kritéria:**

1. Vytvoření pracovních míst
2. Pořízení technologií šetrných vůči ŽP
3. Využití stávajících objektů a staveb
4. Velikost podniku
5. Finanční náročnost projektu

### Indikátory výstupů:

- Číslo	93701
- Název	Počet podpořených podniků/příjemců
- Výchozí stav	0
- Hodnota pro mid-term (r2018)	3
- Cílový stav	12

### Indikátory výsledků

- Číslo	94800
- Název: (Leader)	Pracovní místa vytvořená v rámci podpořených projektů
- Výchozí stav	0
- Hodnota pro mid-term (r2018)	1
- Cílový stav	3

## **ZAVÁDĚNÍ PREVENTIVNÍCH PROTIPOVODŇOVÝCH OPATŘENÍ V LESÍCH**

Na území MAS Živé pomezí je nutné dle zjištěných dat podpořit aktivity vedoucí k ochraně životního prostředí, ochraně ekosystémů závislých na lesnictví a zemědělství, vedoucí k investicím do ochrany před erozí půdy, vedoucí ke zvýšení společenských a environmentálních funkcí lesa.

**Název Fiche: ZAVÁDĚNÍ PREVENTIVNÍCH PROTIPOVODŇOVÝCH OPATŘENÍ V LESÍCH**  
**Vazba na článek Nařízení PRV: Článek 24, odstavec 1., písmeno a)**

### Vymezení Fiche – stručný popis

Podpora v rámci tohoto článku zahrnuje realizaci preventivních opatření před povodňovými situacemi. Podpora přispívá k naplňování Priority 4 Podpora obnovy, zachování a zlepšení ekosystémů závislých na zemědělství a lesnictví, zejména prioritní oblasti 4C Předcházení erozi půdy a lepší hospodaření s půdou.

### Vymezení Fiche – vazba na cíle SCLLD

6.1 Zlepšení kvality životního prostředí a zajištění prostupnosti krajiny.

### Oblast podpory:

Podporovány projekty na retenci vody, např. retenční nádrže nebo opatření na zpomalení odtoku vody a snížení odnosu splavenin zpomalením rychlosti vody prostřednictvím hrazení bystřin nebo stabilizací strží. Podpořena budou též preventivní protipovodňová opatření na drobných vodních tocích a v jejich povodích, např. zkapacitnění koryta vodního toku, stabilizace koryta, zabezpečení břehů. Podpora je dále určena na protierozní opatření na drobných vodních tocích a v jejich povodích, např. zábrany sesuvů půdy, sanace erozních rýh.

Projekty musí být realizovány na PUPFL včetně vodních toků, popř. jejich částí a vodních útvarů, které se nacházejí v rámci PUPFL. Žadatel hospodář podle platného lesního hospodářského plánu, nebo podle převzaté platné lesní hospodářské osnovy.

Projekty musí být v souladu s plánem na ochranu lesů, který vypracují členské státy. U žadatelů s vlastnictvím nad 500 ha je podpora podmíněna předložením informací s rozvedením cílů v oblasti prevence.

\* PUPFL = pozemky určené k plnění funkcí lesa

**Definice příjemce:** Soukromí a veřejní držitelé lesů a jiné soukromoprávní a veřejnoprávní subjekty a jejich sdružení.



Výše způsobilých výdajů: Min. 50 000,- Kč  
Max. 5 000 000,- Kč

Preferenční kritéria:

1. Obecně budou použita preferenční kritéria OP

Indikátory výstupů:

- |                                |                                    |
|--------------------------------|------------------------------------|
| - Číslo                        | 93701                              |
| - Název                        | Počet podpořených podniků/příjemců |
| - Výchozí stav                 | 0                                  |
| - Hodnota pro mid-term (r2018) | 0                                  |
| - Cílový stav                  | 1                                  |
|                                |                                    |
| - Číslo                        | 93001                              |
| - Název:                       | Celková plocha (ha)                |
| - Výchozí stav                 | 0                                  |
| - Hodnota pro mid-term (r2018) | 0                                  |
| - Cílový stav                  | 1,5                                |

Indikátory výsledků

Závazný indikátor není stanoven.

- Číslo
- Název
- Výchozí stav
- Hodnota pro mid-term (r2018)
- Cílový stav

## **ČINNOSTI SPOLUPRÁCE V RÁMCI INICIATIVY LEADER**

V rámci strategie CLLD budou podporovány aktivity podporující místní produkci, podnikatelské subjekty, informační a turistická centra. Podporovány budou projekty zaměřující se na vzájemnou komunikaci a spolupráci s významnými aktéry regionálního rozvoje v území MAS Živé pomezí.

### **Název Fiche: ČINNOSTI SPOLUPRÁCE V RÁMCI INICIATIVY LEADER**

#### **Vazba na článek Nařízení PRV: Článek 44**

#### Vymezení Fiche – stručný popis

Projekty musí vykazovat hodnotu přidanou spoluprací, tzn., že výstupy projektu by bez této spolupráce v takové podobě nevznikly. MAS může spolupracovat i s jinými partnerstvími, avšak způsobilé pro podporu budou pouze výdaje realizované MAS, jejíž SCLLD byla schválena z PRV.

#### Vymezení Fiche – vazba na cíle SCLLD

##### 7.1 Aktivní spolupráce a posílení týmu MAS.

#### Oblast podpory:

Oblast podpory bude vymezovat popis témat projektů spolupráce, které musí být v souladu se SCLLD MAS. V rámci projektu lze realizovat měkké akce (propagační, informační, vzdělávací a volnočasové) zaměřené na témata, která jsou řešena v SCLLD daných MAS.

Jako hmotné a nehmotné investice včetně stavebních úprav je možné realizovat pouze následující výdaje:

- investice týkající se zajištění odbytu místní produkce včetně zavedení značení místních výrobků a služeb,
- investice související se vzdělávacími aktivitami,
- investice do informačních a turistických center.

Výdaje do investic jsou způsobilé pouze za předpokladu, že jsou společně provozovány spolupracujícími subjekty.

Za měkké akce lze považovat především pořádání konferencí, festivalů, workshopů, exkurzí, výstav, přenosů příkladů správné praxe, včetně produktů s tím spojených (publikace, brožury, letáky apod.). Investice mohou být realizovány pouze takové, které budou provozovat po celou dobu lhůty vázanosti projektu na účel samy MAS.

Způsobilá pro podporu je i předběžná technická podpora projektů spolupráce, kdy MAS musí prokázat, že plánovala provedení konkrétního projektu. Na předběžnou technickou podporu projektů spolupráce může MAS využít maximálně 10 % z alokace přidělené MAS na realizaci projektů spolupráce.

**Definice příjemce:** Příjemcem dotace může být pouze MAS, jejíž SCLLD byla schválena z PRV.

Kromě jiných místních akčních skupin (tzn. MAS, jejíž SCLLD nebyla schválena z PRV či zahraniční MAS) může MAS spolupracovat se:

- a) skupinou místních veřejných a soukromých partnerů na venkovském území, která provádí strategii místního rozvoje v rámci EU či mimo ni;
- b) skupinou místních veřejných a soukromých partnerů na jiném než venkovském území, která provádí strategii místního rozvoje v rámci EU.

**Výše způsobilých výdajů:**

Min. 50 000,- Kč

Max. 5 000 000,- Kč

### 3.7.3 PROGRAMOVÝ RÁMEC OPZ

Obdobně jako v předchozích programových obdobích 2004 - 2006 a 2007 - 2013 bude i v období 2014 - 2020 podpora z fondů EU rozdělována prostřednictvím operačního programu Zaměstnanost (OP Z), jehož řídicím orgánem je Ministerstvo práce a sociálních věcí ČR (MPSV).

*Operační program Zaměstnanost pokrývá oblasti:*

- podpory zaměstnanosti,
- rovných příležitostí žen a mužů,
- adaptability zaměstnanců a zaměstnavatelů,
- dalšího vzdělávání,
- sociálního začleňování a boje s chudobou,
- modernizace veřejné správy a veřejných služeb a podpory mezinárodní spolupráce a sociálních inovací v oblasti zaměstnanosti, sociálního začleňování a veřejné správy

S ohledem na způsobilost výdajů financovaných z Evropského sociálního fondu podporuje OP Zaměstnanost intervence nehmotného charakteru, tzn. měkké projekty.<sup>84</sup>

*OP Z je rozdělen do čtyř prioritních os:*

Osa I. Podpora zaměstnanosti a adaptability pracovní síly

Osa II. Sociální začleňování a boj s chudobou

Osa III. Sociální inovace a mezinárodní spolupráce

Osa IV. Efektivní veřejná správa

Řešením v oblasti zaměstnanosti se v území zabývá více aktérů. Politika zaměstnanosti a sociálního začleňování je velmi širokou a složitou oblastí. Oblastí, na kterou působí mnoho vlivů. Jednou z největších rolí hraje v této oblasti Ministerstvo práce a sociálních věcí, dále jím řízené Úřady práce a konzultanti v oblasti sociálních věcí, sociálního podnikání. Velmi důležitá je vzájemná spolupráce v této oblasti, spolupráce všech aktérů v daném území.

<sup>84</sup> <http://www.esfcr.cz/op-zamestnanost-2014-2020>

Ať již samotných měst a obcí, organizací neziskového sektoru, vzdělávacích a poradenských institucí, jednotlivých zaměstnavatelů, Hospodářských komor, tak těch subjektů, kteří se snaží tuto oblast spoluprací řešit a jsou aktivní v realizaci samotných projektů financovaných z operačního programu zaměstnanost, v jiných operačních programech či i ve finančně nedotované činnosti. Při přípravě SCLLD bylo komunikováno a spolupracováno s klíčovými aktéry této oblasti v území. Pro nové období bude také navázána bližší spolupráce s Okresní hospodářskou komorou Znojmo, s Úřadem práce v Moravském Krumlově, s nízkoprahovým zařízením COOLNA Moravský Krumlov a s dalšími.

### **Specifický cíl strategie CLLD: ZAJIŠTĚNÍ KVALITNÍCH ZDRAVOTNÍCH A SOCIÁLNÍCH SLUŽEB, POSÍLENÍ KVALITY VZDĚLÁVÁNÍ**

#### **Název opatření strategie CLLD: SOCIÁLNÍ A KOMUNITNÍ SLUŽBY**

Popis vazby opatření na specifický cíl 2.3.1 Zvýšit zapojení lokálních aktérů do řešení problémů nezaměstnanosti a sociálního začleňování ve venkovských oblastech:

Navržené opatření je plně v souladu s aktivitami v prioritní ose 4 IROP „Komunitně vedený místní rozvoj“ a specifickým cílem 2.3.1 Zvýšit zapojení lokálních aktérů do řešení problémů nezaměstnanosti a sociálního začleňování ve venkovských oblastech. Opatření vede k naplnění cíle, kterým je pomocí podporovaných aktivit zajistit lepší dostupnost sociálních služeb a zlepšení situace osob vyloučených, osob ohrožených sociálním vyloučením žijících na venkově.

Popis cíle opatření strategie CLLD:

Cílem opatření je zvýšení dostupnosti sociálních služeb a podpora komunitního života za účelem integrace sociálně ohrožených skupin obyvatel do společnosti. Zvláštní pozornost bude věnována komunitním centrům, jejich vznik bude podporován. Velmi důležité je rozšiřování možností péče o osoby sociálně vyloučené či sociálním vyloučením ohrožené, za které lze považovat nejen skupiny sociálně či zdravotně znevýhodněné, ale v malých obcích také seniory. Ti, mají v daných lokalitách jen malou možnost zapojovat se do běžného života v obci. Dle demografického vývoje dochází ke stárnutí populace, kdy je nejvíce tento trend sledován právě ve venkovských oblastech. Opatřením bychom se měli zaměřit na zkombinování zajištění péče a pracovních aktivit. Pokud se bude jednat o podporu sociálních služeb, vždy musí být činěno s přihlédnutím na znění zákona č. 108/2006 Sb., o sociálních službách.

## Popis provázanosti opatření na ostatní opatření strategie CLLD:

Integrační přístup mezi opatřením „Sociální a komunitní služby“ a ostatními programovými rámci v rámci strategie CLLD MAS Živé pomezí:

### IROP

Návaznost na opatření CLLD: VZDĚLÁVÁNÍ

Návaznost na SC IROP 2.4 Zvýšení kvality a dostupnosti infrastruktury pro vzdělávání a celoživotní učení

Vazba na Specifické cíle:

5.1 Zajištění kvalitních zdravotnických a sociálních služeb, posílení kvality vzdělávání

5.2 Podpora kultury a mladé generace

Podpora infrastruktury pro předškolní vzdělávání – podpora zařízení péče o děti do 3 let, dětských skupin a mateřských škol a podpora sociální inkluze

Podpora infrastruktury pro základní vzdělávání v základních školách

Podpora infrastruktury škol a školských zařízení pro střední vzdělávání

Podpora infrastruktury pro celoživotní vzdělávání

Podpora infrastruktury pro zájmové a neformální vzdělávání mládeže

Doplňkové aktivity

Zde je vnímána přímá vazba na kvalitu vzdělávací infrastruktury. Pro výchovu dětí a mládeže je rozhodující vybavení, kvalita a prosazování nových principů učení v celé šíři vzdělávání potřebná pro adekvátní přípravu na trh práce. Rozhodující je také podpora celoživotního vzdělávání a rozvoj klíčových kompetencí formou zájmového a neformálního vzdělávání.

Návaznost na opatření CLLD: OPATŘENÍ VEDOUcí K SOCIÁLNÍ INKLUZI

Návaznost na SC IROP 2.1 Zvýšení kvality a dostupnosti služeb vedoucích k sociální inkluzi

Vazba na Specifické cíle:

5.1 Zajištění kvalitních zdravotnických a sociálních služeb, posílení kvality vzdělávání

Přímá vazba na: infrastrukturu pro dostupnost a rozvoj sociální služby, podporu rozvoje komunitních center za účelem sociálního začleňování a zvýšení uplatnitelnosti na trhu práce a sociální bydlení.

## Návaznost na opatření CLLD: SOCIÁLNÍ PODNIKÁNÍ

Návaznost na SC IROP 2.2 Vznik nových a rozvoj stávajících podnikatelských aktivit v oblasti stability firem.

Vazba na Specifické cíle:

1.2 Posílení propagace místních produktů, zvýšení personální stability firem

Přímá vazba na: výstavbu, rekonstrukci, rozšíření a vybavení sociálních podniků, vznik nového sociálního podniku, rozšíření kapacity stávajícího sociálního podniku, aktivity OSVČ v sociálním podnikání a aktivity osob samostatně výdělečně činných v sociálním podnikání.

## PRV

Název Fiche: PODPORA ZEMĚDĚLSKÝCH PODNIKŮ

Vazba na cíl: 1.1 Zvýšení konkurenceschopnosti podniků a podpora zaměstnanosti.

Přímá vazba na: zvýšení celkové výkonnosti a udržitelnosti zemědělského podniku, zvýšení životaschopnosti zemědělských podniků a konkurenceschopnosti, vytvoření pracovních míst.

Název Fiche: PODPORA NEZEMĚDĚLSKÝCH ČINNOSTÍ

Vazba na cíl: 1.1 Zvýšení konkurenceschopnosti podniků a podpora zaměstnanosti.

Přímá vazba na: na založení a rozvoj nezemědělských činností, na podporu sociálního začleňování, snižování chudoby, vytváření malých podniků a pracovních míst.

## OPZ

Návaznost na opatření CLLD: PRORODINNÁ OPATŘENÍ

Návaznost na SC IROP 2.4 Zvýšení kvality a dostupnosti infrastruktury pro vzdělávání a celoživotní učení firem.

Vazba na Specifické cíle:

5.1 Zajištění kvalitních zdravotnických a sociálních služeb, posílení kvality vzdělávání

Přímá vazba na: zvýšení možnosti zaměstnanosti osob s malými dětmi, podporu žen na trhu práce, zvýšení kvality a dostupnosti vzdělávání nutného pro úspěšný vstup na pracovní trh, na sociální začleňování ve venkovských oblastech, zapojení aktérů do řešení problémů nezaměstnanosti.

### Prioritizace navrhovaných opatření:

Opatření je jedním z 2 plánovaných opatření OP Zaměstnanost. Opatření budeme financovat dle finančního plánu. V případě navýšení alokace, bude finančně posíleno i tohle opatření.

Opatření financované z alokované částky: ANO

Opatření financované z alokované částky v případě navýšení alokace: ANO

### Časový harmonogram realizace opatření ve vazbě na finanční plán:

<i>Rok</i>	<i>Alokace na výzvu v daném roce (Kč)</i>
2016	0
2017	1 400 010
2018	0
2019	1 400 010
2020	0
2021	1 473 690
Celkem	4 273 710

Předpokládané vyhlášení první výzvy MAS Živé pomezí – rok 2017. Výzvy budou vyhlášované dle harmonogramu výzev, který bude ročně zveřejňován v dostatečném předstihu na každý kalendářní rok zvlášť. Vzhledem k výši alokace na dané opatření neplánujeme vyhlášovat výzvu každý rok. Budou vyhlášený pouze 3 výzvy - v letech 2017, 2019, 2021. V letech 2016, 2018, 2020, neplánujeme vyhlášení dalších výzev na dané opatření.

### Popis možných zaměření projektů:

Uvádíme výčet možných podporovaných aktivit, konkrétní podporované oblasti budou specifikovány v jednotlivých výzvěch.

#### *Aktivity A*

Odborné sociální poradenství – občanské poradny, manželské poradny, rodinné poradny, poradny pro osoby se zdravotním postižením.

Nízkoprahová zařízení pro děti a mládež – služby zaměřené na děti a mládež, ohrožené společensky nežádoucími jevy. Cílem podpory je sociální začleňování mládeže a zvyšování kompetencí umožňujících lépe se začlenit a uplatnit na trhu práce.



Sociálně terapeutické dílny – pro osoby se sníženou soběstačností z důvodu zdravotního postižení, které nejsou z tohoto důvodu umístitelné na otevřeném ani chráněném trhu práce.

Osobní asistence – poskytována osobám, které mají sníženou soběstačnost z důvodu věku, chronického onemocnění nebo zdravotního postižení.

Odlehčovací služby – pro osoby pečující v jejich přirozeném sociálním prostředí o osoby se sníženou soběstačností z důvodu věku, chronického onemocnění nebo zdravotního postižení.

### *Aktivita B*

Komunitní sociální práce a komunitní centra – aktivity zaměřené na pomoc zlepšit komunitám sociální fungování v jejich přirozeném prostředí.

### *Aktivita C*

Vzdělávání osob sociálně vyloučených nebo sociálním vyloučením ohrožených + Vzdělávání pracovníků v sociálních službách (vzdělávání pracovníků jako doplňková aktivita)

### Podporované cílové skupiny:

Výčet podporovaných cílových skupin obsahuje možné cílové skupiny, na které mohou být projekty v tomto opatření zaměřeny. V rámci aktuálních pravidel ŘO OZ a v rámci jednotlivých výzev, bude jejich výčet upřesněn.

- Osoby sociálně vyloučené a osoby sociálním vyloučením ohrožené
- Osoby se zdravotním postižením
- Osoby s kombinovanými diagnózami
- Osoby žijící v sociálně vyloučených lokalitách
- Bezdomovci a osoby žijící v nevyhovujícím nebo nejistém ubytování
- Oběti trestné činnosti
- Osoby pečující o malé děti
- Osoby pečující o jiné závislé osoby
- Rodiče samoživitelé
- Osoby dlouhodobě či opakovaně nezaměstnané
- Osoby ohrožené předlužeností
- Osoby ohrožené domácím násilím a závislostmi
- Osoby v nebo po výkonu trestu
- Osoby opouštějící institucionální zařízení
- Osoby ohrožené vícenásobnými riziky

- Osoby ohrožené specifickými zdravotními riziky
- Sociální pracovníci
- Pracovníci v sociálních službách
- Neformální pečovatelé a dobrovolníci působící v oblasti sociálních služeb a sociální integrace

#### Typy příjemců podpory:

Typy příjemců mohou být ve výzvě specifikovány dle jednotlivých aktivit.

- Poskytovatelé sociálních služeb registrovaní dle zákona č. 108/2006 Sb., o sociálních službách
- nestátní a neziskové organizace
- obce dle zákona č. 128/2000 Sb., o obcích
- organizace zřizované obcemi působící v sociální oblasti
- dobrovolné svazky obcí
- vzdělávací a poradenské instituce
- školy a školská zařízení

#### Absorpční kapacita území:

V území MAS působí zařízení a organizace poskytující sociální služby. Jejich přehled a popis zachycuje kapitola 2.2.7. Některá zařízení mají již zkušenosti s realizací projektů z OP Zaměstnanost zaměřených na zvyšování kvality poskytovaných sociálních služeb. V budoucnu je možné, že žádost o podporu zváží i jiné subjekty v oblasti služeb sociálního typu (nad rámec zákona). Tato možnost bude ponechána do doby případné aktualizace strategie CLLD MAS Živé pomezí, která by současně vyžádala také úpravu indikátorů.

#### Vliv opatření na naplňování horizontálních témat OP Z:

##### *Udržitelný rozvoj*

Opatření má neutrální vliv na udržitelný rozvoj. S ohledem na nehmotný charakter investic se nepředpokládá negativní dopad na životní prostředí. Projekty zaměřené na rozvoj sociálních služeb budou mít příznivý vliv na sociální oblast. Nepřímý pozitivní dopad opatření lze předpokládat v případě podpory nově vytvářených pracovních příležitostí v odvětvích, která nezatěžují životní prostředí. Projekt, u něhož bude v rámci hodnocení identifikován negativní dopad na udržitelný rozvoj, nebude moci být podpořen.

### *Rovné příležitosti a nediskriminace*

Opatření má pozitivní vliv na rovné příležitosti a nediskriminaci. Opatření je cíleno na zvýšení uplatnitelnosti osob ohrožených sociálním vyloučením nebo sociálně vyloučených na trhu práce a právě tyto osoby jsou nejvíce zatíženy přímou či nepřímou diskriminací, nemají rovné příležitosti při uplatnění na trhu práce, potýkají se s kumulací různých znevýhodnění. Těmto osobám by tedy mělo být opatřeními ulehčeno v jejich nevýhodné pozici na trhu práce, mělo by dojít k oslabení jejich diskriminace na trhu práce. Projekt, u něž bude v rámci hodnocení identifikován negativní dopad na rovné příležitosti a nediskriminaci, nebude moci být podpořen.

### *Rovnost žen a mužů*

Opatření má neutrální vliv na rovnost mužů a žen. Bude usilováno o to, aby podpořené projekty přispívaly k naplňování principu rovnosti žen a mužů všude, kde je to relevantní. Při administraci projektů bude brán zřetel na příspěvek podporovaných intervencí k rovnosti žen a mužů. Realizátoři projektů v rámci podpory rovnosti žen a mužů budou náležitě zohledňovat specifické potřeby jednotlivých cílových skupin a využívat např. doprovodná opatření k odstranění možných bariér, které ženám brání v účasti v projektech (péče o děti a další členy rodiny, dopravní dostupnost, apod.). Téma rovných příležitostí žen a mužů bude zakomponováno do kritérií pro výběr projektů. Bude usilováno o to, aby podpořené projekty přispívaly k naplňování principu rovnosti žen a mužů všude, kde je to relevantní. Projekt, u něž bude v rámci hodnocení identifikován negativní dopad na rovné příležitosti žen a mužů, nebude moci být podpořen.

Výše způsobilých výdajů:

Min. - stanoveno až v konkrétní výzvě MAS

Max. - stanoveno až v konkrétní výzvě MAS

### *Preferenční kritéria:*

Preferenční kritéria budou upřesněna v jednotlivých výzvách. Obecně budou upřednostňovány projekty, které budou naplňovat následující principy pro určení preferenčních kritérií:

- Rozšiřování stávajících aktivit
- Spolupráce s dalšími subjekty
- Dostupnost služby, která v území doposud nebyla
- Návaznost projektu na již realizované projekty

## Výsledky:

Hodnoty monitorovacích indikátorů byly stanoveny s ohledem na výši finanční alokace přidělené místní akční skupině a dle zjištěné absorpční kapacity území MAS Živé pomezí.

### Indikátory výsledku Kód NČI2014+

6 70 10 Využívání podpořených služeb

Měrná jednotka – osoby

6 73 10 Bývalí účastníci projektů, u nichž intervence formou sociální práce naplnila svůj účel

Měrná jednotka - osoby

### Indikátory výstupu Kód NČI2014+

6 20 00 Počet projektů, které zcela nebo z části provádějí sociální partneři nebo nevládní organizace

Měrná jednotka - projekty

6 00 00 Celkový počet účastníků

Měrná jednotka - osoby

5 51 02 Počet podpořených komunitních center

Měrná jednotka - zařízení

6 70 01 Kapacita podpořených služeb

Měrná jednotka - místa

## **Specifický cíl strategie CLLD: ZAJIŠTĚNÍ KVALITNÍCH ZDRAVOTNÍCH A SOCIÁLNÍCH SLUŽEB, POSÍLENÍ KVALITY VZDĚLÁVÁNÍ**

### **Název opatření strategie CLLD: PRORODINNÁ OPATŘENÍ**

Popis vazby opatření na specifický cíl 2.3.1 Zvýšit zapojení lokálních aktérů do řešení problémů nezaměstnanosti a sociálního začleňování ve venkovských oblastech:

Navržené opatření je plně v souladu se specifickým cílem 2.3.1 Zvýšit zapojení lokálních aktérů do řešení problémů nezaměstnanosti a sociálního začleňování ve venkovských oblastech. Opatření povede ke zlepšení situace na trhu práce u osob, které pečují o děti. Opatření naplňuje cíle v tom, že aktivity projektů budou přispívat k naplnění prorodinných opatření v obcích a dalších aktérů místní úrovně. Škála opatření přispívá ke sladění rodinného a pracovního života, k podpoře rodiny, k předcházení sociálního vyloučení osob vč. jejich uplatnitelnosti na trhu práce.

#### Popis cíle opatření strategie CLLD:

Cílem opatření je zlepšení socioekonomických podmínek pro fungování rodin na území MAS Živé pomezí Krumlovsko – Jevišovicko. Díky dopadu zvýšené porodnosti tzn. „silných ročníků 70. let“, který ale do budoucna není schopen dorovnat demografický vliv stárnutí, je stále patrný dostatek rodičů pečujících o malé děti, kteří potřebují pomoci usnadnit návrat na trh práce. Cílem opatření zaměřeného na prorodinná opatření je jednoznačně pomoc pečujícím osobám. Nejkritičtější se jeví období prázdnin, kdy počet dnů školních prázdnin je ve značném nepoměru vzhledem k délce dovolené zaměstnaných rodičů. Není možné zajistit péči o děti, i v takovém případě, kdy se rodiče na dovolené střídají. Řádná péče o děti není zajištěna z důvodu uzavření družin, nedostatečné nabídky prázdninové péče o děti, nedostatečné nabídky péče o děti mimo období prázdnin. Cílem opatření je pomoc rodičům v péči o děti tak, aby se současně mohli věnovat i svému zaměstnání. Podporovány proto budou školní družiny, kluby, příměstské tábory, dětské skupiny. Cílem opatření bude také zvýšení možnosti zaměstnanosti osob s malými dětmi (uplatnění žen na trhu práce po návratu z mateřské dovolené).

## Popis provázanosti opatření na ostatní opatření strategie CLLD:

Prorodinná opatření mají za cíl usnadnit rodičům dětí vstup a setrvání na trhu práce. Z tohoto důvodu s touto oblastí úzce souvisí opatření týkající se zaměstnanosti, opatření podporující rozvoj hospodářství (vznik a rozvoj podniků), opatření související s budováním a vybavením kapacit pro trávení času dětí. Souvislost s ostatními opatřeními je v oblasti vzdělávání, v oblasti volnočasových aktivit. Silná vazba je také na opatření oblast sociálního podnikání a opatření vedoucí k sociální inkluzi. Více v kapitole 3.7.4 Integrovaný přístup napříč programovými rámci (v tabulce č. 37 Vzájemná provázanost opatření CLLD jednotlivých programových rámců a v tabulce č. 38 Vzájemná provázanost opatření CLLD jednotlivých programových rámců na opatření mimo programové rámce).

Integrační přístup mezi opatřeními „Sociální a komunitní služby“ a ostatními programovými rámci v rámci strategie CLLD MAS Živé pomezí:

## IROP

Návaznost na opatření CLLD: BEZPEČNOST A UDRŽITELNÁ DOPRAVA

Návaznost na SC IROP 2.1 Kvalitní dopravní a technická infrastruktura, infrastruktura pro bydlení

Vazba na Specifické cíle:

1.2 Zvýšení podílu udržitelných forem dopravy

Zde je vnímána přímá vazba na bezpečnost (bezbariérový přístup), vybudování záchytných parkovišť pro automobily pracujících rodičů dětí a mládeže a na cyklo dopravu (doprava do vzdělávacích zařízení, na volnočasové aktivity po cyklostezkách).

Návaznost na opatření CLLD: VZDĚLÁVÁNÍ

Návaznost na SC IROP 2.4 Zvýšení kvality a dostupnosti infrastruktury pro vzdělávání a celoživotní učení

Vazba na Specifické cíle:

5.1 Zajištění kvalitních zdravotnických a sociálních služeb, posílení kvality vzdělávání

5.2 Podpora kultury a mladé generace

Podpora infrastruktury pro předškolní vzdělávání – podpora zařízení péče o děti do 3 let, dětských skupin a mateřských škol a podpora sociální inkluze

Podpora infrastruktury pro základní vzdělávání v základních školách

Podpora infrastruktury škol a školských zařízení pro střední vzdělávání

Podpora infrastruktury pro celoživotní vzdělávání

Podpora infrastruktury pro zájmové a neformální vzdělávání mládeže

Doplňkové aktivity

Přímá vazba na kvalitu vzdělávací infrastruktury. Pro výchovu dětí a mládeže je rozhodující vybavení, kvalita a prosazování nových principů učení v celé šíři vzdělávání potřebná pro adekvátní přípravu na trh práce. Rozhodující je také podpora celoživotního vzdělávání a rozvoj klíčových kompetencí formou zájmového a neformálního vzdělávání.

Návaznost na opatření CLLD: OPATŘENÍ VEDOUCÍ K SOCIÁLNÍ INKLUZI

Návaznost na SC IROP 2.1 Zvýšení kvality a dostupnosti služeb vedoucí k sociální inkluzi

Vazba na Specifické cíle:

5.1 Zajištění kvalitních zdravotnických a sociálních služeb, posílení kvality vzdělávání

Přímá vazba na: infrastrukturu pro dostupnost a rozvoj sociální služby, podporu rozvoje komunitních center za účelem sociálního začleňování a zvýšení uplatnitelnosti na trhu práce a sociální bydlení.

Návaznost na opatření CLLD: SOCIÁLNÍ PODNIKÁNÍ

Návaznost na SC IROP 2.2 Vznik nových a rozvoj stávajících podnikatelských aktivit v oblasti stability firem.

Vazba na Specifické cíle:

1.2 Posílení propagace místních produktů, zvýšení personální stability firem

Přímá vazba na: výstavbu, rekonstrukci, rozšíření a vybavení sociálních podniků, vznik nového sociálního podniku, rozšíření kapacity stávajícího sociálního podniku, aktivity OSVČ v sociálním podnikání a aktivity osob samostatně výdělečně činných v sociálním podnikání. Aktivity vedoucí k řešení problémů s vysokou nezaměstnaností v území, snížením počtu osob ohrožených sociálním vyloučením.

## PRV

Název Fiche: PODPORA ZEMĚDĚLSKÝCH PODNIKŮ

Vazba na cíl: 1.1 Zvýšení konkurenceschopnosti podniků a podpora zaměstnanosti.

Přímá vazba na: zvýšení celkové výkonnosti a udržitelnosti zemědělského podniku, zvýšení životaschopnosti zemědělských podniků a konkurenceschopnosti, vytvoření pracovních míst.

Název Fiche: PODPORA NEZEMĚDĚLSKÝCH ČINNOSTÍ

Vazba na cíl: 1.1 Zvýšení konkurenceschopnosti podniků a podpora zaměstnanosti.

Přímá vazba na: na založení a rozvoj nezemědělských činností, na podporu sociálního začleňování, snižování chudoby, vytváření malých podniků a pracovních míst.

## OPZ

Návaznost na opatření CLLD: SOCIÁLNÍ A KOMUNITNÍ SLUŽBY

Návaznost na SC IROP 2.3.1 Zvýšit zapojení lokálních aktérů do řešení problémů nezaměstnanosti a sociálního začleňování ve venkovských oblastech.

Vazba na Specifické cíle:

5.1 Zajištění kvalitních zdravotnických a sociálních služeb, posílení kvality vzdělávání

Přímá vazba na: poskytování sociálního poradenství (manželské poradny, rodinné poradny, poradny pro osoby se zdravotním postižením,...), na služby zaměřené na děti a mládež (prevence vzniku sociálně-patologických jevů), na lepší uplatnitelnost mládeže na trhu práce, při začlenění se do společnosti, na odlehčovací služby (osoby se sníženou soběstačností,...), na osobní asistenci (členové rodin se sníženou soběstačností), na využití sociálně terapeutických dílen pro osoby se sníženou soběstačností neumístitelné na chráněném či otevřeném trhu.

Prioritizace navrhovaných opatření:

Opatření je jedním z 2 plánovaných opatření OP Zaměstnanost. Opatření budeme financovat dle finančního plánu. V případě navýšení alokace, bude finančně posíleno i tohle opatření.

Opatření financované z alokované částky: ANO

Opatření financované z alokované částky v případě navýšení alokace: ANO

Časový harmonogram realizace opatření ve vazbě na finanční plán:

<i>Rok</i>	<i>Alokace na výzvu v daném roce (Kč)</i>
2016	0
2017	1 899 990
2018	0
2019	0
2020	2 235 270
2021	0
Celkem	4 135 260



Vzhledem k výši alokace na dané opatření neplánujeme vyhlášovat výzvu každý rok. Budou vyhlášeny pouze 2 výzvy - v letech 2017, 2020. V letech 2016, 2018, 2019, 2021 neplánujeme vyhlášení dalších výzev na dané opatření.

#### Popis možných zaměření projektů:

- A) Podpora zařízení, která doplní chybějící kapacitu stávajících institucionálních forem zařízení (typu školní družiny, kluby), s možností podpory příměstských táborů v době školních prázdnin
- Pro děti mladšího školního věku
  - Zvažována možnost podpory dopravy dětí
- B) Podpora dětských skupin pro podniky i veřejnost
- Vznik, transformace a provoz dětských skupin dle zákona č. 247/2014 Sb., o poskytování služby péče o dítě v dětské skupině (transformací je myšlen příspěvek na úpravy zařízení, aby vyhovovalo podmínkám zákona č. 247/2014 Sb.)
- C) Vzdělávání pečujících osob (podpora zejména akreditovaných rekvalifikací).

V procesu vyhlášení výzev MAS je povinností nositele strategie CLLD uvést výčet podporovaných aktivit v souladu s výčtem uvedeným ve výzvě ŘO OPZ pro MAS č. 047.

*Nepodporované projekty:* Volnočasové aktivity, PC/jazykové kurzy jako samostatný projekt, Osvětová činnost/kampaně jako samostatný projekt, Tvorba komplexních vzdělávacích programů včetně e-learningových kurzů, Všeobecné psychologické poradenství, pokud nebude součástí komplexní poradenské práce s účastníkem projektu, Zahraniční stáže, Lesní školky (mimo zákon o dětských skupinách kvůli nesplnění hygienických předpisů), Provoz mateřských a rodinných center, Vzdělávání členů realizačního týmu s výjimkou: 1. vzdělávání realizačního týmu v případě zaměstnanců sociálního podniku, kteří jsou v přímé práci s cílovou skupinou, 2. vzdělávání realizačního týmu - sociálních pracovníků v souladu se zákonem č. 108/2006 Sb., o sociálních službách, a to maximálně v rozsahu 24 hodin za kalendářní rok 3. vzdělávání realizačního týmu - pečujících osob. Potřebnost vzdělávacích aktivit zdůvodní žadatel v projektové žádosti.<sup>85</sup>

<sup>85</sup> Česká republika - Ministerstvo práce a sociálních věcí - Odbor realizace programů ESF - sociální začleňování, Výzva pro MAS na podporu strategií komunitně vedeného místního rozvoje, <https://www.esfcr.cz/vyzva-047-opz>

### Podporované cílové skupiny:

- Osoby vracející se na trh práce po návratu z mateřské/rodičovské dovolené, zejména ženy ohrožené na trhu práce
- Osoby pečující o malé děti (do 15-ti let)
- Osoby pečující o jiné závislé osoby
- Rodiče samoživitelé

### Typy příjemců podpory:

- Poskytovatelé sociálních služeb registrovaní dle zákona č. 108/2006 Sb., o sociálních službách
- nestátní a neziskové organizace
- vzdělávací a poradenské instituce
- školy a školská zařízení
- obchodní korporace
- OSVČ

### Absorpční kapacita MAS Živé pomezí:

Na základě jednání pracovních skupin a dle zásobníku projektových záměrů, bylo zjištěno, že na území MAS je dostatečné množství žadatelů, kteří mohou předkládat své projekty vztahující se k opatření „Prorodinná opatření“.

V území existují zájemci o podporu z této oblasti a kapacita některých školských zařízení je nepostačující. Aktivitu směřující k prorodinným opatřením, které přispějí ke zvýšení zaměstnanosti, jsou v území vítány a podporovány.

### Vliv opatření na naplňování horizontálních témat OP Z:

#### *Udržitelný rozvoj*

Opatření má neutrální vliv na horizontální téma – rovnost žen a mužů. Opatření „Prorodinná opatření“ nemá přímý dopad na ochranu životního prostředí a změnu klimatu. Ale v kontextu podpory udržitelného rozvoje (dosahování rovnováhy mezi sociální, ekonomickou a environmentální oblastí) bude téma podpory udržitelného rozvoje součástí kritérií potřebných pro výběr projektů. Projekt, u nějž bude v rámci hodnocení identifikován negativní dopad na udržitelný rozvoj, nebude moci být podpořen.

### *Rovné příležitosti a nediskriminace*

Opatření a projekty realizované v tomto opatření mají neutrální vliv na horizontální téma – rovnost žen a mužů. Cílem opatření je zvýšit možnost zaměstnanosti osob s malými dětmi. Opatření má tedy pozitivní vliv na možnost uplatnění na trhu práce pro specifickou skupinu. Podpořené projekty by měly přispívat k naplnění principu rovných příležitostí a nediskriminace. Téma rovných příležitostí a nediskriminace bude součástí kritérií pro výběr projektů. Projekt, u něž bude v rámci hodnocení identifikován negativní dopad na rovné příležitosti a nediskriminaci, nebude moci být podpořen.

### *Rovnost žen a mužů*

Opatření „Prorodinná opatření“ má v tomto případě neutrální vliv na horizontální téma – rovnost žen a mužů. Opatření na trhu práce zlepšuje postavení žen matek a umožňuje odstranit sociálně vytvořené rozdíly mezi muži a ženami při jejich zaměstnávání. Při realizaci projektů budou žadatelé zohledňovat rovnost mužů a žen. V rámci podpory je nezbytné, aby žadatelé zohledňovali specifické potřeby jednotlivých cílových skupin (opatření k odstranění možných bariér, které ženám brání v účasti na projektech). Projekt, u něž bude v rámci hodnocení identifikován negativní dopad na rovné příležitosti žen a mužů, nebude moci být podpořen.

Výše způsobilých výdajů:

Min. - stanoveno až v konkrétní výzvě MAS

Max. - stanoveno až v konkrétní výzvě MAS

### **Preferenční kritéria:**

Preferenční kritéria budou upřesněna v jednotlivých výzvách. Obecně budou upřednostňovány projekty, které budou naplňovat následující principy pro určení preferenčních kritérií:

- Rozšiřování stávajících aktivit
- Spolupráce s dalšími subjekty
- Dostupnost služby, která v území doposud nebyla
- Návaznost projektu na již realizované projekty

## Výsledky:

Hodnoty monitorovacích indikátorů byly stanoveny s ohledem na výši finanční alokace přidělené místní akční skupině a dle zjištěné absorpční kapacity území MAS Živé pomezí.

### Indikátory výsledku Kód NČI2014+

5 01 10 Počet osob využívajících zařízení péče o děti předškolního věku

Měrná jednotka – osoby

5 01 20 Počet osob využívajících zařízení péče o děti ve věku do 3 let

Měrná jednotka - osoby

### Indikátory výstupu Kód NČI2014+

6 00 00 Celkový počet účastníků

Měrná jednotka - osoby

5 00 01 Kapacita podporovaných zařízení péče o děti nebo vzdělávacích zařízení

Měrná jednotka - osoby

5 01 00 Počet podpořených zařízení péče předškolního věku

Měrná jednotka - zařízení

Kromě obecných rizik, která byla identifikována a uvedena v povinné příloze strategie CLLD, jsou pro Programový rámec OP Zaměstnanost, opatření *Sociální a komunitní služby a Prorodinná opatření* identifikována tato specifická rizika:

#### *Finanční rizika*

Ta jsou spojená se zajištěním finančních prostředků (v dostatečné míře) potřebných pro realizaci projektů. Finanční rizika jsou spojená také s celkovým systémem financování sociálních služeb (oddělení financování aktivit dle zákona či mimo režim zákona), rozlišením na aktivity, na které nejsou k dispozici žádné finanční zdroje a kontrolou, dohledem a předcházením vzniku možnosti dvojího financování výše uvedených aktivit. Vše se pojí se zkušenostmi žadatelů. Čím zkušenější žadatelé, tím míra vzniku tohoto rizika klesá.

#### *Organizační rizika*

Tato rizika mohou vzniknout při špatně nastaveném harmonogramu realizace projektu. Opět zde hraje velmi významnou roli zkušenost žadatelů.

#### *Právní rizika*

Tato rizika se primárně týkají smluv (s pracovníky, dodavateli, s účastníky projektu,...), týkají se správnosti provedení výběrových řízení. Předcházet vzniku těchto rizik můžeme použitím již připravených, správných vzorů, které opět míru vzniku rizika snižují.

#### *Věcná rizika*

Ta jsou spojena s naplněním cílů daného projektu, se splněním závazně daných hodnot monitorovacích indikátorů. Pokud postupujeme dle zákona o sociálních službách, vznik těchto rizik je nepravděpodobné. Pokud ne, míra rizika je již vyšší.

Značně zmírnit dopad již vzniklých rizik či zajistit jejich úplnou eliminaci lze vhodnou, dostatečnou komunikací projektového týmu s potenciálními žadateli, příjemci. K těmto účelům slouží pořádané semináře, školení, poskytované konzultace. Nutné je také hlídat vzájemný soulad vybíraných projektů s již existujícími Střednědobými plány rozvoje sociálních služeb v území MAS Živé pomezí.

### 3.7.4 INTEGROVANÝ PŘÍSTUP NAPŘÍČ PROGRAMOVÝMI RÁMCI

Realizace SCLLD MAS Živé pomezí Krumlovsko - Jevišovicko bude dosaženo pomocí 7 strategických cílů. Cíle zachycují různé tematické oblasti rozvoje a byly k nim přiřazeny specifické cíle, které jsou složeny z opatření. Opatření CLLD zařazená do jednotlivých programových rámců mají následující návaznost na definované specifické cíle:

#### *Programový rámec IROP*

Prostřednictvím programového rámce IROP budou realizována opatření, která naplňují specifické cíle strategie 1.2 Posílení propagace místních produktů, zvýšení personální stability firem, 2.1 Kvalitní dopravní a technická infrastruktura, infrastruktura pro bydlení, 5.1 Zajištění kvalitních zdravotních a sociálních služeb, posílení kvality vzdělávání a 5.2 Podpora kultury a mladé generace.

#### *Programový rámec PRV*

Programový rámec PRV je vázán na specifický cíl 1.1 Zvýšení konkurenceschopnosti podniků a podpora zaměstnanosti, 1.2 Posílení propagace místních produktů, zvýšení personální stability firem, 3,1 Rozvoj infrastruktury pro cestovní ruch a propagace území, 6.1 Zlepšení kvality životního prostředí a zajištění prostupnosti krajiny a 7,1 Aktivní spolupráce a posílení týmu MAS.

#### *Programový rámec OPZ*

Prostřednictvím programového rámce OPZ budou realizována opatření CLLD, která naplňují specifické cíle strategie – 5.1 Zajištění kvalitních zdravotních a sociálních služeb, posílení kvality vzdělávání a 5.2 Podpora kultury a mladé generace.

V níže uvedených tabulkách je uvedena vzájemná provázanost opatření programových rámců, která jsou podporovaná jednotlivými operačními programy IROP, PRV a OP Zaměstnanost a provázanost jednotlivých opatření programových rámců strategie CLLD MAS Živé pomezí Krumlovsko – Jevišovicko na opatření mimo programové rámce. Škála pak představuje sílu vzájemné integrační vazby mezi opatřeními strategie CLLD (spojující, sjednocující charakter daných aktivit).

	shodná opatření PR		slabá integrační vazba
	žádná integrační vazba		silná integrační vazba

Tabulka 37: Vzájemná provázanost opatření CLLD jednotlivých programových rámců

Programový rámec ----- Opatření		IROP				PRV								OPZ	
		Bezpečnost a udržitelná doprava	Vzdělávání	Opatření vedoucí k sociální inkluzi	Sociální podnikání	Podpora zemědělských podniků	Zpracování a uvádění na trh zemědělských produktů	Zemědělská infrastruktura	Lesnická infrastruktura	Pozemkové úpravy	Podpora nezemědělských podniků	Zavádění preventivních protipovodňových opatření v lesích	Činnosti spolupráce v rámci iniciativy LEADER	Sociální a komunitní služby	Prorodinná opatření
IROP	Bezpečnost a udržitelná doprava	Red													
	Vzdělávání	Yellow	Red												
	Opatření vedoucí k sociální inkluzi	Yellow	Light Blue	Red											
	Sociální podnikání	Yellow	Light Yellow	Yellow	Red										
PRV	Podpora zemědělských podniků	Light Yellow	Light Blue	Light Yellow	Light Blue	Red									
	Zpracování a uvádění na trh zemědělských produktů	Light Yellow	Light Blue	Light Yellow	Light Yellow	Yellow	Red								
	Zemědělská infrastruktura	Light Blue	Light Yellow	Light Yellow	Light Yellow	Yellow	Light Yellow	Red							
	Lesnická infrastruktura	Light Yellow	Light Yellow	Light Yellow	Light Yellow	Light Yellow	Light Yellow	Light Blue	Red						
	Pozemkové úpravy	Light Yellow	Light Yellow	Light Yellow	Light Yellow	Yellow	Light Yellow	Light Yellow	Light Yellow	Red					
	Podpora nezemědělských podniků	Light Yellow	Light Blue	Light Yellow	Light Blue	Light Yellow	Light Yellow	Light Yellow	Light Yellow	Light Yellow	Red				
	Zavádění preventivních protipovodňových opatření v lesích	Light Yellow	Light Yellow	Light Yellow	Light Yellow	Light Yellow	Light Yellow	Yellow	Light Blue	Light Yellow	Light Yellow	Red			
	Činnosti spolupráce v rámci iniciativy LEADER	Light Yellow	Yellow	Light Yellow	Light Yellow	Yellow	Yellow	Light Yellow	Light Yellow	Yellow	Light Yellow	Light Yellow	Red		
OPZ	Sociální a komunitní služby	Yellow	Light Yellow	Yellow	Light Blue	Light Yellow	Light Yellow	Light Yellow	Light Yellow	Light Yellow	Light Yellow	Light Yellow	Light Yellow	Red	
	Prorodinná opatření	Light Blue	Yellow	Yellow	Light Blue	Light Yellow	Light Yellow	Light Yellow	Light Yellow	Light Yellow	Light Yellow	Light Yellow	Light Yellow	Yellow	Red

Zdroj: <sup>86</sup>

<sup>86</sup>

Vlastní zpracování.

Tabulka 38: Vzájemná provázanost opatření CLLD jednotlivých programových rámců na opatření mimo programové rámce

STRATEGICKÝ CÍL	SPECIFICKÝ CÍL	OPATŘENÍ	OPATŘENÍ CLLD	PROGRAMOVÝ RÁMEC
1	1.1	Rozvoj malých a středních podniků	Bezpečnost a udržitelná doprava	IROP
		Zakládání nových podniků	Vzdělávání	
		Podpora zemědělského podnikání a jeho diverzifikace	Opatření vedoucí k sociální inkluzi	
	1.2	Zpracování potravinářských produktů	Sociální podnikání	PRV
		Marketing a propagace produktů	Podpora zemědělských podniků	
		Podpora personální stability firem	Zpracování a uvádění na trh zemědělských produktů	
2	2.1	Rekonstrukce komunikací a rozvoj dopravy	Zemědělská infrastruktura	
		Technická infrastruktura	Lesnická infrastruktura	
		Podpora bydlení na venkově	Pozemkové úpravy	
	2.2	Posilování role samospráv	Podpora nezemědělských činností	
Podpora meziobecní spolupráce		Zavádění preventivních protipovodňových opatření v lesích		
3	3.1	Služby	Činnosti spolupráce v rámci iniciativy LEADER	
		Stezky	Sociální a komunitní služby	
		Doprovodná infrastruktura	Prorodinná opatření	
		Marketing a propagace		
4	4.1	Kulturní dědictví		
		Historické dědictví a památky		
		Lidé a společnost		
4.2	Péče o obraz vesnice a měst			
5	5.1	Zdravá společnost		
		Vzdělaná společnost		
		Péče o seniory a znevýhodněné skupiny obyvatel		
	5.2	Kulturní společnost		
		Pro mladou generaci		
6	6.1	Péče o přírodní zdroje		
		Krajinná struktura		
		Biodiverzita		
		Šetrné hospodaření v krajině		
7	7.1	Podpora činnosti a profesionalizace MAS		
		Informace, propagace		
		Partnerství a spolupráce		

Zdroj: <sup>87</sup>



### 3.7.5 VAZBA NA HORIZONTÁLNÍ TÉMATA

Při tvorbě místní rozvojové strategie MAS Živé pomezí jsou zohledněny průřezové oblasti (horizontální témata) stanovená nařízením Evropské komise. Horizontální témata jsou témata zasahující do všech socioekonomických oblastí rozvoje. Jsou sledována ze 3 základních pohledů:

*Udržitelný rozvoj* – jedná se o rozvoj společnosti, který současným i budoucím generacím zachová možnost uspokojovat jejich potřeby a při tom nesnižuje rozmanitost přírody a zachovává funkce ekosystémů. Pro udržitelnost je nezbytné najít rovnováhu mezi udržitelností ekologickou (rozvoj je v souladu s podporou funkcí ekosystému), udržitelností ekonomickou (rozvoj musí být ekonomicky realizovatelný) a udržitelností sociálně-kulturní (rozvoj musí být společensky akceptovatelný).

K udržitelnému rozvoji území povede naplňování strategických cílů stanovených v místní rozvojové strategii MAS Živé pomezí. Na oblast udržitelného rozvoje je především zaměřen Strategický cíl 1. Rozvoj ekonomiky, Strategický cíl 2. Obce a infrastruktura, Strategický cíl 5. Impulsy pro občany a zdravou společnost a Strategický cíl 6. Krajina a životní prostředí a jednotlivá opatření s pozitivním dopadem, například opatření Sociální podnikání či řešení dopravní infrastruktury v rámci rozvoje udržitelné dopravy apod.

*Rovné příležitosti a nediskriminace* – přístup potírání diskriminace na základě pohlaví, etnického původu, rasy, náboženského vyznání, světového názoru, zdravotního postižení, věku, sexuální orientaci a příslušnosti ke skupinám ohrožených sociálním vyloučením.

Při realizaci místní rozvojové strategie bude nepřijatelná jakákoliv diskriminace. Strategie MAS Živé pomezí Krumlovsko – Jevišovicko je svými opatřeními dokonce zaměřená na podporu znevýhodněných skupin obyvatel v rámci strategického cíle 5. Impulsy pro občany a zdravou společnost a jednotlivých opatření, například Infrastruktura pro sociální podnikání, Zvyšování kvality a dostupnosti infrastruktury vzdělávání a celoživotního učení apod.

*Rovné příležitosti mužů a žen* – Projekty realizované v rámci integrovaných nástrojů strategie CLLD se úzce projeví v oblasti, jak rovných příležitostí pro ženy, tak i rovných příležitostí pro muže. O pozitivní vliv se bude jednat především v rámci projektů realizovaných v rámci operačního programu Zaměstnanost, kde aktivit se budou moci zúčastnit opět, jak ženy, tak muži. Prakticky jsou určeny pro všechny cílové skupiny bez ohledu na charakteristiky osob do nich zapojených. Jedná se především o podporu rovných příležitostí na trhu práce, o snížení diskriminace a uplatnění osob na trhu práce.

Z pohledu samotného dokumentu je nutné dodat, že strategie komunitně vedeného místního rozvoje místní akční skupiny Živé pomezí Krumlovsko – Jevišovicko, z. s., bude šířena mezi všechny partnery, zástupce zainteresovaných stran a případné zájemce, elektronickou cestou, bez ohledu na jejich pohlaví a charakteristiky (osobní, sociální, profesní, zdravotní, ...).

Cílem strategické části dokumentu bylo seznámit s posláním místní akční skupiny Živé pomezí, s principy a přístupy, které ve své činnosti ctí, s vizí, možnými novými impulzy vedoucími k udržitelnému rozvoji západního Znojemska. Jsou představeny strategické cíle, specifické cíle s konkrétními opatřeními, které by měly vést k jejich naplnění. Jsou popsány integrační a inovativní prvky strategie CLLD MAS Živé pomezí, její návaznost na jiné strategické dokumenty. Je představen akční plán s jednotlivými programovými rámci – IROP, PRV a OP Zaměstnanost a integrovaný přístup napříč jimi. Je představena vazba místní strategie CLLD na horizontální témata stanovená nařízením Evropské unie.

## 4 IMPLEMENTAČNÍ ČÁST

Implementační část strategie CLLD MAS Živé pomezí popisuje svoji strukturu a způsob řízení (včetně organizačního schématu). Popisuje jednotlivé činnosti orgánů MAS, jejich odpovědnosti, povinnosti a úkoly. Činnosti nejvyššího orgánu, orgánů, které plní svoji funkci rozhodovací, monitorovací, výběrovou a kontrolní. V této části strategie jsou popsány administrativní postupy pro vyhlášení výzev MAS, předkládání projektů, jejich hodnocení, výběru včetně plánování personálních kapacit. Tato část se věnuje popisu animačních aktivit, tedy aktivit souvisejících s komunikací a dostatečnou propagací, prezentací strategie CLLD, vzájemného předávání informací a koordinací aktivit při podpoře projektů, implementaci SCLLD. Kapitola také popisuje spolupráci MAS Živé pomezí na úrovni národní, mezinárodní a možné spolupráce přeshraniční.

### 4.1 IMPLEMENTAČNÍ PROCES STRATEGIE CLLD

Implementační proces strategie CLLD sestává ze dvou fází – fáze přípravné a fáze realizační.

Přípravná fáze:

- Komunitní projednávání a výstupy ze SWOT analýzy
- Definování mise, vize, prioritních os, dokončení, schválení a předložení strategie.

Realizační fáze:

- Proces standardizace.
- Realizace, naplnění implementační části, reálné výstupy, dosažení strategických cílů, kontrola ve všech fázích

### 4.2 POPIS ŘÍZENÍ VČETNĚ ŘÍDICÍ A REALIZAČNÍ STRUKTURY MAS

Kapitola popisuje způsob řízení MAS Živé pomezí a standardy práce, kterými se MAS řídí a z nichž vychází proces implementace. Místní akční skupina má jasně danou strukturu, která je tvořena orgány spolku, které plní své funkce. Samotný chod kanceláře a organizační záležitosti řeší zaměstnanci MAS Živé pomezí Krumlovsko – Jevišovicko, z. s..

### *Struktura organizace MAS Živé pomezí po standardizaci*

Základními orgány spolku jsou Valná hromada, Výkonná rada, Výběrová komise, Revizní komise, ředitel, zástupce ředitele a kancelář.

#### *Valná hromada*

Valnou hromadu tvoří všichni členové spolku. Valná hromada na svých jednáních dbá o to, aby veřejný sektor ani žádná ze zájmových skupin nepředstavovala více než 49 % hlasovacích práv spolku. V případě porušení podmínky, kdy veřejný sektor nebo zájmová skupina představuje více než 49 % hlasovacích práv, se přistoupí k přepočtu hlasovacích práv dle postupu uvedeného v jednacím řádu Valné hromady. Řádná valná hromada se koná nejméně 1x za rok. Valnou hromadu svolává a řídí statutární orgán spolku. Valná hromada projednává pouze body, které byly v podání označeny jako podnět k jejímu svolání. Mimořádná valná hromada se koná na návrh nejméně 30% členů spolku.

Jednání valné hromady se řídí jednacím řádem valné hromady. Valná hromada usnášeníschopná, je-li přítomna nadpoloviční většina všech členů spolku.

Valná hromada může přijmout rozhodnutí, pokud souhlasí většina přítomných partnerů MAS. Každý člen valné hromady má jeden hlas. S ohledem na ustanovení bodu 2 článku 6.1. stanov, je však možné přistoupit k úpravě váhy hlasů v rámci veřejného sektoru nebo zájmové skupiny, jejíž hlasovací práva překročí hranici 49 % hlasovacích práv na jednání dané valné hromady. Případná úprava váhy hlasů bude součástí zápisu z dané schůze.

V případě, že se nedostaví nadpoloviční většina všech členů, koná se po uplynutí 30 minut náhradní valná hromada, která je usnášení schopná za účasti minimálně 30% všech členů a současně při dodržení podmínky uvedené v bodě 2 článku 6.1. stanov spolku. Pokud není tato podmínka naplněna, přistoupí se k přepočtu hlasovacích práv dle postupu uvedeného v jednacím řádu Valné hromady.

V případě, že se řádný člen nemůže zúčastnit valné hromady, může písemně delegovat svůj hlas jinému členovi. Přítomný člen však může disponovat maximálně 2 delegovanými hlasy. Delegování hlasů je přípustné pouze v rámci zájmové skupiny spolku. Delegování hlasu pomocí elektronické pošty je přípustné. V případě, že delegovaná osoba je řádným členem spolku, disponuje při hlasování svým i delegovaným hlasem, přičemž hlasuje na základě svého uvážení, případně doporučení delegujícího člena a nemusí hlasovat vícero hlasy stejně. Delegovaná osoba může delegovaný hlas odmítnout. O svolání valné hromady a programu jednání musí být členové informováni nejpozději 14 dnů před jejím konáním.

Valná hromada schvaluje:

- stanovy, jejich změny a doplňky.
- jednací a volební řád valné hromady, vnitřních předpisů mající vliv na činnost orgánů spolku.
- zřízení výkonného, kontrolního a výběrového orgánu.
- volby a odvolání členů zřízených orgánů MAS a stanovení počtu členů v zastoupených orgánech, jejich působnosti a pravomoci, funkční období, způsob jejich volby, odvolávání a způsob jednání. Členství ve výkonném, kontrolním a výběrovém orgánu se nesmí překrývat.
- strategii komunitně vedeného místního rozvoje (SCLLD) a další koncepční a strategické dokumenty spolku.
- volbu a odvolání členů ve volených orgánech a komisích MAS
- výroční zprávu o činnosti za uplynulý rok.
- rozpočet MAS
- výsledky hospodaření za uplynulé účetní období
- zprávu revizní komise.
- Valná hromada nese zodpovědnost za distribuci veřejných prostředků v území působnosti MAS v souladu se schválenými strategickými a koncepčními dokumenty, zejména se Strategií komunitně vedeného místního rozvoje (SCLLD) a provádění SCLLD v území MAS.

Valná hromada rozhoduje o:

- výši a splatnosti ročních členských příspěvků
- fúzi, zániku spolku a majetkovém vypořádání

K platnosti usnesení valné hromady se vyžaduje souhlas dvoutřetinové většiny přítomných členů, jde-li o:

- hlasování o zániku sdružení.
- hlasování o schválení stanov, jejich změn a doplňků.

V ostatních případech se k platnosti usnesení valné hromady vyžaduje nadpoloviční většina hlasů přítomných členů.

### *Výkonná rada*

Výkonný orgán, má 6 členů, kteří jsou voleni na dobu 3 let, přičemž opakované zvolení je možné. Výkonná rada je tvořena členy veřejného a soukromého sektoru spolku – veřejným, podnikatelským a neziskovým sektorem. Každý sektor je zastoupen 2 členy, každý člen má 1 hlas. Zastupování člena jiným členem na jednání je možné pouze v rámci jedné zájmové skupiny. Složení Výkonné rady je uspořádáno tak, aby veřejný sektor ani žádná ze zájmových skupin nepředstavovala více než 49 % hlasovacích práv spolku. Členové výkonné rady volí ze svého středu předsedu. Jednání výkonné rady svolává a řídí předseda, případně ředitel. Výkonná rada je povinna řídit se usneseními valné hromady a svojí činností je výkonná rada odpovědná valné hromadě. Výkonná rada se schází dle potřeby, nejméně však 4x ročně.

Mimořádné zasedání výkonné rady svolává předseda, případně ředitel. Jednání je povinen svolat nejpozději do jednoho týdne ode dne, kdy o to požádá nejméně polovina jeho členů. Výkonná rada je usnášeníschopná, je-li přítomná nadpoloviční většina členů. Při hlasování rozhoduje nadpoloviční většina přítomných členů. Hlasovací právo členů je rovné. Výkonná rada využívá k rozhodování rovněž formu elektronického hlasování per rollam. V případě takového hlasování rozhodnutí stvrzuje na svém nejbližším jednání.

Do působnosti výkonné rady patří jednat a rozhodovat ve všech věcech sdružení, které nepatří do působnosti valné hromady či statutárního orgánu tj. zejména:

- volba a odvolání předsedy výkonné rady.
- jmenování a odvolání ředitele spolku.
- jmenování a odvolání zástupce ředitele spolku.
- schválení uzavření a ukončení pracovněprávního vztahu s vedoucím zaměstnancem pro realizaci SCLLD (manažerem SCLLD).
- přijetí či vyloučení členů spolku.
- vymezení zájmových skupin.
- zřizování pracovních skupin.
- zajištění fungování a činnosti spolku a kanceláře v období absence ředitele spolku nebo jeho zástupce, (tj. do doby jmenování ředitele spolku nebo jeho zástupce).
- způsob hodnocení a výběru projektů (výběrová kritéria pro výběr projektů).
- schvalování výzev k podávání žádostí.
- výběr projektů k realizaci a stanovení výši alokace na základě doporučení výběrové komise.

- zřizování pracovních skupin ve vztahu k realizaci rozvojové strategie a projektům.
- projednávání závěrů jednání pracovních skupin.
- svolání valné hromady minimálně 1x ročně.

#### *Výběrová komise*

Výběrová komise má 6 členů, kteří jsou voleni na dobu 1 let, přičemž opakované zvolení je možné. Výběrová komise je tvořena subjekty prokazatelně působícími na území MAS z veřejného a soukromého sektoru – veřejným, podnikatelským a neziskovým sektorem Každý sektor je zastoupen 2 členy, každý člen má 1 hlas. Zastupování člena jiným členem na jednání je možné pouze v rámci jedné zájmové skupiny.

Složení výběrové komise je uspořádáno tak, aby veřejný sektor ani žádná ze zájmových skupin nepředstavovala více než 49 % hlasovacích práv spolku. Členové výběrové komise volí ze svého středu předsedu. Jednání výběrové komise svolává a řídí předseda výběrové komise. Výběrová komise je povinna řídit se usneseními valné hromady a výkonné rady. Výběrová komise se schází dle potřeby, nejméně však 1x ročně. Výběrová komise je usnášeníschopná, je-li přítomná nadpoloviční většina členů. Při hlasování rozhoduje nadpoloviční většina přítomných členů. Hlasovací právo členů je rovné.

Do působnosti výběrové komise patří zejména:

- před výběr projektů na základě objektivních kritérií
- návrh pořadí projektů dle přínosu k plnění záměrů a cílů SCLLD.

#### *Revizní komise*

Revizní komise je kontrolním orgánem spolku. Revizní komise se skládá ze 3 členů, kteří jsou voleni na dobu 3 let, přičemž opakované zvolení je možné. Revizní komise je tvořena členy veřejného a soukromého sektoru spolku – veřejným, podnikatelským a neziskovým sektorem. Členové revizní komise si volí ze svého středu předsedu. Jednání revizní komise svolává a řídí předseda revizní komise. Revizní komise se schází dle potřeby, nejméně však 1x ročně a nejméně 1 ročně podává zprávu nejvyššímu orgánu o výsledcích své kontrolní činnosti. Mimořádné zasedání komise je předseda povinen svolat nejpozději do jednoho týdne ode dne, kdy o to požádá nejméně polovina jeho členů. Revizní komise je usnášeníschopná, je-li přítomna nadpoloviční většina všech členů a při hlasování rozhoduje nadpoloviční většina přítomných členů. Hlasovací právo členů je rovné.

Do kompetence revizní komise spadá:

- projednávání výroční zprávy o činnosti a hospodaření MAS,
- dohlížení nad činností MAS v souladu se zákony, platnými pravidly, standardy MAS a SCLLD,
- nahlížení do účetních knih a jiných dokladů organizace týkající se činnosti MAS a kontrola obsažených údajů,
- svolávání mimořádných jednání nejvyššího orgánu a rozhodovacího orgánu, jestliže to vyžadují zájmy MAS,
- kontrola metodiky způsobu výběru projektů MAS a její dodržování, včetně vyřizování odvolání žadatelů proti výběru MAS,
- zodpovědnost za monitoring a hodnocení SCLLD (zpracovává a předkládá ke schválení rozhodovacímu orgánu indikátorový a evaluační plán SCLLD).

### *Ředitel*

Ředitel je statutárním orgánem spolku. Ředitel zastupuje spolek navenek a jedná jeho jménem. Zastupuje jej zástupce ředitele, pokud je jmenován. Ředitelem a zástupcem ředitele nemůže být jmenován člen spolku, který současně vykonává funkci člena výkonného, výběrového či kontrolního orgánu spolku, nebo je zástupcem člena těchto orgánů. Kancelář zastupuje ředitel spolku. Ředitel může být rovněž manažerem SCLLD. Jmenování manažerem SCLLD je možné na základě pracovněprávního vztahu. V případě, že není jmenován ředitel, stává se statutárním orgánem spolku předseda výkonné rady. Osoby písemně pověřené statutárním orgánem jednají jménem spolku v rozsahu uděleného pověření. Ředitel a zástupce ředitele se účastní jednání orgánů spolku s hlasem poradním.

Do pravomoci ředitele patří zejména:

- zastupovat spolek a jednat jeho jménem
- řídit zasedání valné hromady.
- plnit usnesení orgánů spolku pokud nespádají výslovně do kompetence těchto orgánů.
- zajišťovat realizaci SCLLD v případě, že je ředitel jmenován jako manažer SCLLD.
- zajišťovat případně dalších schválené strategie, záměry a projekty.
- zajišťovat další činnosti, které nejsou v kompetenci ostatních orgánů nebo činnosti, k nimž byl pověřen orgány spolku.



### *Kancelář*

Kancelář zajišťuje činnost spolku. Je pracovním orgánem spolku. Kancelář MAS Živé pomezí tvoří zaměstnanci v trvalém pracovním poměru či osoby vykonávající činnost na základě dohody o provedení práce. Při své činnosti se řídí především: zpracovanou a schválenou strategií, kterou uvádí v život. Dále rozhodnutími Valné hromady, Výkonné rady, výstupy pracovních komisí, interními předpisy a rozhodnutími statutárního orgánu. Každý ze zaměstnanců spolku je povinen zachovávat mlčenlivost, která se týká věcí souvisejících se zájmy spolku, s jeho členy, partnery.

Mlčenlivost jsou povinni zachovávat i po ukončení výkonu funkce. Taktéž jsou povinni dbát dobrého jména spolu MAS Živé pomezí Krumlovsko – Jevišovicko. Za činnost kanceláře zodpovídá ředitel spolku, v jeho nepřítomnosti zástupce ředitele spolku, pokud je jmenován. V případě, že není jmenován ředitel spolku, řídí kancelář Výkonná rada v čele s jejím předsedou. Funkci manažera a zaměstnanců MAS plní osoby pověřené na základě smlouvy se spolkem MAS Živé pomezí. Schválení jsou k výkonu své funkce Výkonnou radou MAS. Té jsou odpovědní z výkonu své činnosti.

Odměna, její výše, je navržena, schválena Výkonnou radou, na základě náročnosti úkolů. Kancelář spolku zajišťuje veškeré činnosti spojené s chodem spolku a aktivitami vedoucími k naplňování rozvojové strategie. Za realizaci SCLLD odpovídá manažer SCLLD, který je v pracovněprávním vztahu se spolkem. Kancelář spolku zajišťuje základní agendu spolku včetně vedení seznamu členů, zveřejňování seznamu členů, vedení agendy spojené s jednáním orgánů spolku a vnitřními předpisy pro fungování spolku.

Kancelář MAS zajišťuje primárně tyto činnosti:

- zajištění činností pro orgány spolku, pozvání členů orgánů na jednání orgánů, administrativní servis pro činnost orgánů
- monitoring dotací a grantů z oblasti výzev určených pro MAS
- vedení seznamu kontaktních údajů na členy orgánů spolku, osob, které zastupují partnery
- administrativní příprava výzev spolku k předkládání žádostí o poskytnutí dotací včetně příručky pro možné žadatele, kritérií bodování, závěrečných zpráv, ...
- spolupráce při výběru žádostí o dotaci pro spolek
- aktualizace dokumentů spolku
- vedení evidence úkolů uložených orgány spolku, sledování termínů jejich plnění
- vypracování Výroční zprávy k příslušnému kalendářnímu roku

- zajištění prezentace na internetových stránkách a FB profilu spolku, neustálá aktualizace údajů (Název, adresa sídla a kanceláře, zakládací listiny, aktuální seznamy, členů, partnerů a zájmových skupin, výroční zprávy, zápisy z jednání orgánů, uskutečněné projekty, zprávy o hospodaření spolku, mapu územní působnosti).
- zajištění technického, projektového poradenství

Seznam členů je zveřejněn prostřednictvím webových stránek spolku v rozsahu: jméno nebo název člena, odpovědného zástupce, identifikační číslo (v případě právnických osob a fyzických osob podnikajících), případně kontaktního webu. Každý člen musí udělit se zveřejněním údajů souhlas, a to již prostřednictvím přihlášky o členství. Další údaje zahrnující adresu, kontakty na člena, rodná čísla a jiné citlivé údaje MAS se souhlasem členů eviduje, ale nezveřejňuje. Zápis člena do seznamu členů včetně zveřejnění se provádí nejdříve ke dni přijetí člena výkonným orgánem spolku). Výmaz člena ze seznamu provádí po uplynutí 2 měsíců od schválení vystoupení člena a vypořádání závazků.

#### *Zájmové skupiny*

Členové spolku jsou rozděleni dle své převažující činnosti a zaměření do zájmových skupin v souladu s rozvojovou strategií. Každý člen spolku může být příslušný pouze k jedné zájmové skupině. Příslušnost zájmových skupin eviduje kancelář MAS. Počet zájmových skupin a členů v nich není omezen.

#### *Plánovaná personální kapacita MAS*

Pro zajištění realizace SCLLD MAS Živé pomezí Krumlovsko - Jevišovicko, z. s. předpokládá vytvoření týmu o nejméně 3 zaměstnancích. Manažer MAS a SCLLD (odpovědný za realizaci strategie a chod kanceláře), administrativní pracovník (zajišťující agendu MAS, asistenční práce na projektech a metodickou pomoc školám v území pro OP VVV), projektový manažer (poradenství a konzultační činnost žadatelům). Kancelář MAS nadále počítá, že účetnictví bude zajištěno externím zpracovatelem. V případě potřeb může být plánovaná personální kapacita navýšena.

## 4.3 POVINNOSTI A ÚKOLY MAS ŽIVÉ POMEZÍ KRUMLOVSKO - JEVIŠOVICKO

MAS Živé pomezí ze statutu nositele strategie CLLD musí plnit úkoly a povinnosti vyplývající z Metodiky standardizace místních akčních skupin v programovém období 2014 - 2020<sup>88</sup>.

*Povinnosti místní akční skupiny vyplývající z Metodiky standardizace MAS:*

- „MAS je povinna plnit podmínky vyplývající z kapitoly 3.3 Standardy pro přijatelnost MAS (s výjimkou podmínky 3.3.5.3.) Metodiky standardizace MAS a to od vydání „Osvědčení o splnění standardů MAS“ po celé programové období 2014 – 2020.
- MAS včetně organizace zajišťující pro MAS správní a finanční záležitosti nesmí přijímat odměny, dary či jinak definované příjmy za poradenství, zpracování či administraci projektů, které jsou následně administrovány příslušnou MAS.
- MAS včetně organizace zajišťující pro MAS správní a finanční záležitosti musí evidovat finanční a věcné dary v hodnotě nad 1 000 Kč. Veškeré dary mohou být přijímány pouze za konkrétním účelem, který musí být v darovací smlouvě specifikován. Seznam dárců a přijatých darů týkajících se SCLLD zveřejňuje MAS ve výroční zprávě o činnosti a hospodaření MAS.
- MAS zveřejňuje zápisy z jednání povinných orgánů.
- MAS zveřejňuje aktuální přehled pracovních skupin, seznamu jejich členů, zápisů z jednání nebo zpráv o jejich činnosti a kontaktních osobách.
- MAS minimálně 1x za rok informuje veřejnost o plnění SCLLD.
- Konzultace v souvislosti s implementací SCLLD jsou kanceláří MAS poskytovány zdarma.
- Při rozhodování o výběru projektů náleží nejméně 50 % hlasů partnerům, kteří nezastupují veřejný sektor.
- Změna územní působnosti MAS je možná pouze v rámci střednědobého hodnocení SCLLD (mid-term evaluace).<sup>89</sup>

<sup>88</sup> Metodika pro standardizaci MAS v programovém období 2014–2020, schválená usnesením vlády ČR ze dne 21. 5. 2014 č. 368, včetně jejich následných schválených změn (dále také „Metodika standardizace MAS“)

*Úkoly místní akční skupiny vyplývající z Metodiky standardizace MAS:*

- „prezentování SCLLD Regionální stálé konferenci, včetně jejich aktualizací,
- zvyšování způsobilosti místních aktérů pro vypracovávání a provádění projektů, včetně jejich schopností v oblasti projektového řízení,
- vypracování nediskriminačního a transparentního výběrového řízení a objektivních preferenčních kritérií pro výběr projektů, jež brání střetu zájmů a jejich předložení ke schválení ŘO (v případě PRV schvaluje tato kritéria pouze SZIF), a dále zajištění, aby nejméně 50 % hlasů při rozhodování o výběru projektů měli partneři, kteří nezastupují veřejný sektor; výběr projektů musí probíhat na základě písemného postupu,
- při výběru projektů zajišťování jejich souladu se strategií komunitně vedeného místního rozvoje tím, že stanoví jejich pořadí podle přínosu těchto projektů k plnění záměrů a cílů strategií,
- příprava a zveřejňování výzev na úrovni MAS (tzv. „výzev MAS“) k podávání žádostí o podporu včetně vymezení kritérií výběru,
- přijímání a hodnocení (formálních náležitostí, přijatelnosti a věcné hodnocení) žádostí o podporu,
- výběr projektů k realizaci a stanovení výše podpory,
- zajištění administrace SCLLD a projektů vybraných k realizaci v rámci jednotlivých programů, sledování plnění strategie komunitně vedeného místního rozvoje,
- sledování podporovaných projektů (evaluace),
- vykonávání zvláštních hodnotících činností souvisejících s touto strategií (monitoring, evaluace). Pro zajištění tohoto úkolu bude mít nositel CLLD přístup do MS2014+ včetně možnosti tvorby sestavy projektů realizovaných v rámci své SCLLD,
- realizace animačních aktivit směřujících k naplňování SCLLD, s cílem usnadnit výměnu informací mezi zúčastněnými stranami,
- propagace SCLLD, informování o SCLLD, usnadňování výměny informací mezi místními aktéry a koordinace aktivit místních aktérů směřujících k naplňování SCLLD,
- podporování potenciálních příjemců v rozvíjení projektových záměrů a přípravě žádostí směřujících k naplňování SCLLD.“<sup>90</sup>

---

89 MINISTERSTVO PRO MÍSTNÍ ROZVOJ. Metodické stanovisko ministryně pro místní rozvoj č. 1 k Metodickému pokynu pro využití integrovaných nástrojů v programovém období 2014-2020 k integrovanému nástroji Komunitně vedeného místního rozvoje (CLLD).

<sup>90</sup> MINISTERSTVO PRO MÍSTNÍ ROZVOJ. Metodické stanovisko ministryně pro místní rozvoj č. 1 k Metodickému pokynu pro využití integrovaných nástrojů v programovém období 2014-2020 k integrovanému nástroji Komunitně vedeného místního rozvoje (CLLD).

## 4.4 POPIS ADMINISTRATIVNÍCH POSTUPŮ PRO VYHLAŠOVÁNÍ VÝZEV MAS, HODNOCENÍ A VÝBĚR PROJEKTŮ S UVEDENÍM PLÁNOVANÝCH PERSONÁLNÍCH KAPACIT

Realizace, následná implementace strategie CLLD na území MAS Živé pomezí Krumlovsko – Jevišovicko, z. s., probíhá v následujících jednotlivých krocích:

- vyhlášení výzev MAS
- příjem projektů, jejich hodnocení a schvalování k realizaci
- monitorování
- kontrola
- evaluace<sup>91</sup>

Postup vyhlášení výzev, hodnocení projektů, jejich výběr, je dán metodickým pokynem MAS Živé pomezí a je zajištěn pracovníky Kanceláře MAS a orgány MAS ve vzájemné součinnosti.

### 4.4.1 POPIS ADMINISTRATIVNÍCH POSTUPŮ

MAS provádí základní administrativní kontrolu obsahu povinných částí žádostí o podporu projektu. MAS hodnotí projekty, co do souladu s vyhlášenou výzvou MAS, podle preferenčních kritérií schválených ŘO, zároveň s příslušnou výzvou MAS a případně dle dalších kritérií stanovených ŘO na výzvě ŘO. Ke každé výzvě MAS je navázána jedna sada preferenčních kritérií. Případná kritéria ŘO jsou součástí této sady kritérií. Věcné hodnocení předložených projektů provádí Výběrová komise dle stanovených preferenčních kritérií. Na základě bodového hodnocení Výběrová komise stanoví pořadí projektů dle přínosu projektu k naplnění záměrů a cílů SCLLD.

MAS provede výběr projektů – výše jejich podpory nesmí překročit maximální procentuální výši podpory projektu stanovenou v programu. MAS podstoupí vybrané projekty ŘO (respektive platební agentuře SZIF v případě PRV) k závěrečnému ověření jejich způsobilosti před schválením. ŘO / SZIF provádí kontrolu způsobilosti projektů a ověření administrativní kontroly. ŘO / SZIF schválí způsobilé projekty schválené MAS k realizaci. ŘO / SZIF může schválenou výši podpory snížit, pokud o to požádá žadatel, nebo nebudou požadované výdaje způsobilé v plné výši. Není dotčena pravomoc ŘO provést kontrolu procesních postupů MAS.

<sup>91</sup> Evaluace - hodnocení, určení hodnoty, stanovení hodnoty.

V případě, že ŘO v průběhu hodnocení projektu sezná, že projekt je v zjevném nesouladu s příslušným programem nebo schválenou strategií, ŘO vyvolá jednání s nositelem strategie (dohadovací řízení), jehož výsledkem může být případná úprava projektu a následné schválení nebo vyřazení projektu. Je vydán právní akt o poskytnutí / převodu podpory ze strany ŘO programu / SZIF, nebo oprávněného zprostředkujícího subjektu.

#### **4.4.2 VYHLAŠOVÁNÍ VÝZEV MAS**

Řídící orgány (ŘO) jednotlivých OP vyhlášují výzvy pro předkládání projektů ze strategií CLLD dle jednotlivých typů. ŘO / SZIF vyhlásí výzvu na předkládání projektů v rámci SCLLD. Kancelář MAS Živé pomezí zareaguje na vyhlášení výzvy na předložení projektů řídicích orgánů vytvořením návrhu výzvy včetně dokumentace pro žadatele, příjemce, ke které podává informace a poskytuje potřebnou pomoc. Výzva je připravena pro jednání Výkonné rady. Výkonná rada, rozhodovací orgán organizační složky MAS Živé pomezí, schvaluje znění výzvy (Opatření CLLD, která budou vyhlášena, finanční alokaci na výzvu s rozlišením na jednotlivá Opatření CLLD) a časový harmonogram dané výzvy. Kancelář MAS připraví znění výzvy, kterou odešle na ŘO / SZIF spolu s harmonogramem výzvy. Vedoucí zaměstnanec pro SCLLD zajistí připravenost výzvy MAS k příjmu projektů. Kancelář MAS vloží výzvu do ISKP 2014+ (v případě PRV do IS SZIF). V rámci výzvy je vymezena alokace na jednotlivá opatření CLLD, přesný popis způsobu výběrů projektů včetně stanovených preferenčních kritérií. Po schválení výzvy MAS Živé pomezí ze strany ŘO / SZIF (v případě PRV) dojde ke zveřejnění výzvy na internetových stránkách MAS. Okamžikem vyhlášení výzvy MAS se rozumí její zveřejnění na internetových stránkách (<http://zivepomezi.cz/>). Dochází k aktualizaci webu o znění výzvy, o její přílohy, žádost a doporučení vedoucí k tvorbě příloh žádosti. K informování o vyhlášené výzvě slouží internetové stránky MAS, veřejně přístupná vývěska MAS v Moravském Krumlově a hromadné rozesílání emailů partnerům, členům MAS na základě vlastní databáze kontaktů v rozlišení na obce, výrobce, školy, spolky, apod.

#### **4.4.3 PŘÍJEM PROJEKTŮ, JEJICH HODNOCENÍ A SCHVALOVÁNÍ K REALIZACI**

Příjem žádostí provádí kancelář MAS. Žadatelé mohou v řádném termínu dle harmonogramu výzvy MAS předkládat žádost včetně povinných příloh. Ukončení příjmu žádostí je dán dle časového harmonogramu. Při příjmu žádosti je zpracován protokol, do kterého je mimo jiné zaznamenáno datum a čas příjmu žádosti. V protokolu je zaznamenán seznam dodaných a nedodaných povinných a nepovinných příloh.

Při podání žádostí probíhá současně kontrola projektů zahrnující komplexnost projektu. Na příjmu žádosti a administrativní kontrole se podílí manažer SCLLD a administrativní pracovník MAS. V případě nedostatků v projektu je žadatel vyzván prezenčně, telefonicky nebo písemně k odstranění nedostatků, a to do 3 dnů od data podání žádosti. Žadatel má na doplnění podkladů žádosti 5 pracovních dnů. V případě nedoplnění podkladů ve stanoveném termínu, MAS končí administraci projektu z důvodu nesplnění podmínek administrativní kontroly příjmu žádostí. O kontrole je proveden zápis do formulářů evidujících přijaté projekty. Po administrativní kontrole je provedena kontrola přijatelnosti s ohledem na dané opatření CLLD. Po ukončení administrativní kontroly a kontroly přijatelnosti je MAS povinna informovat písemně konečného žadatele o výsledku kontroly do 5 pracovních dnů. Doklad je nutné zaslat doporučeně nebo předat osobně oproti podpisu konečného žadatele.

Výběr projektů provádí výběrová komise na základě stanovených objektivních kritérií. Výběrová komise má 6 členů a je usnášeníschopná je-li přítomná nadpoloviční většina členů. Výběrová komise posuzuje projekt na základě odevzdané žádosti a veřejné obhajoby projektu. Obhajoba projektů slouží především k seznámení veřejnosti, partnerů MAS a výběrové komise s jednotlivými projekty. Výběrová komise má prostor na doplňující otázky k danému projektu. Veškeré podklady pro jednání výběrové komise připravuje kancelář MAS (žádosti, text vyhlášených opatření CLLD, kritéria pro bodování projektů). Kancelář MAS také připravuje harmonogram pro veřejnou obhajobu projektů. Po ukončení veřejných obhajob zasedá výběrová komise k obodování jednotlivých projektů. Každý člen Výběrové komise provádí obodování projektu na základě bodovacích kritérií.

Bodové hodnocení každého člena Výběrové komise je zaznamenáno do Hodnotícího listu projektu. O způsobu a výši bodového hodnocení projektů jsou členové vyškoleni, aby nedocházelo k velkým individuálním rozdílům hodnocení. Členové výběrové komise postupují v souladu s manuálem hodnocení projektů, který je každému při hodnocení k dispozici. Hodnocení probíhá pro každé opatření CLLD zvlášť. Předseda výběrové komise, s pomocí kanceláře MAS, sečte celkové bodové hodnocení každého projektu. V rámci jednoho opatření CLLD je sestaveno sestupné pořadí projektů. Na základě sestaveného pořadí a finanční alokace pro danou výzvu jsou vybrané projekty doporučeny Výběrovou komisí ke spolufinancování. Kancelář MAS na svých internetových stránkách následně zveřejní seznam vybraných a nevybraných projektů. Tzv. projektové žádosti pod čarou se stávají náhradními dle následného pořadí.

Není-li vybrán projekt ke spolufinancování z důvodu nedostatku disponibilních finančních prostředků či vyřazení z výběru, sdělí tuto skutečnost MAS písemně žadateli do 7 kalendářních dnů po konečném výběru projektů ze strany MAS. V případě vybraného projektu, je žadatel písemně informován o doporučení k financování, získaném počtu bodů za jednotlivá kritéria a o závazcích spojených s udělenými body, do 7 kalendářních dnů po konečném výběru projektů ze strany MAS Živé pomezí. Konečný výběr projektů určených k realizaci schvaluje Výkonná rada.

Žadatel může podat odvolání proti výběru ze strany MAS, musí tak učinit písemnou formou. Kontrola způsobu výběru projektů ze strany MAS spadá do kompetence Revizní komise. V případě, že projekt nebyl vybrán ke spolufinancování z důvodu nedostatku disponibilních finančních prostředků, nejedná se o pochybení. Revizní komise přezkoumá odvolání a vydá doporučující stanovisko, které projedná výkonná rada a následně vydá rozhodnutí.

#### **4.4.4 MONITOROVÁNÍ**

Řídící orgán, v rámci monitorování realizace integrovaných projektů, monitoruje realizaci projektů, stav čerpání, dosažení hodnot indikátorů. Monitorování realizace integrovaných projektů se za MAS Živé pomezí věnuje projektový manažer spolu s administrativním pracovníkem. Kancelář MAS eviduje projekty, následně u nich provádí jejich předepsanou archivaci. Monitorování během implementace strategie CLLD probíhá jako celek. V rámci celé SCLLD jsou vytyčeny monitorovací indikátory. MAS uskutečňuje své vlastní, průběžné vyhodnocování míry plnění, je součinná s ŘO při průběžném vyhodnocování plnění daných cílových hodnot indikátorů.



#### 4.4.5 KONTROLA

Provádět kontrolu je nezbytné ve všech fázích realizace integrovaných projektů. Kontrolní činnost zajišťuje Kancelář MAS Živé pomezí (projektový manažer, administrativní pracovník). Kontrolní činnost se provádí dle podmínek, které jsou stanoveny příslušnými pravidly programů Evropských strukturálních a investičních fondů a nařízení Evropské unie.

#### 4.4.6 EVALUACE

Místní akční skupina Živé pomezí, jako nositel strategie komunitně vedeného místního rozvoje, provádí povinnou mid-term evaluaci SCLLD. Jde o systematické, pravidelné vyhodnocování implementace, realizace integrovaných projektů, vyhodnocování změn v operačních programech. Cílem je analýza a lepší pochopení operačních výstupů, dosažených výsledků, pokroku vedoucího k dlouhodobým dopadům. Evaluaci a přípravu materiálů, podkladů pro jednání orgánů zajišťuje projektový manažer MAS ve spolupráci s administrativním pracovníkem.

#### 4.4.7 ZAJIŠTĚNÍ TRANSPARENTNÍHO VÝBĚRU PROJEKTŮ

Při výběru projektů, ve vztahu k transparentnosti, je řešena míra objektivnosti hodnocení, výběr projektů s přihlédnutím k výběrovým kritériím a samotný výběr projektů.

*Hodnocení projektů řeší Výběrová komise v pořadí:*

- Před výběr projektů (na základě kritérií objektivních)
- Návrh na pořadí projektů (dle přínosů k plnění cílů strategie CLLD)

Kancelář MAS se při administraci projektů snaží maximálně omezit podjatost členů výběrové komise. Projekt přidělený hodnotiteli nesmí zakládat možnost podjatosti. Před vlastním hodnocením každý hodnotitel písemně stvrdí svou nepodjatost čestným prohlášením vůči hodnoceným projektům. Pokud je hodnotitel podjatý vůči některému z projektů, neprodleně tuto informaci sdělí předsedovi výběrové komise.

*Při hodnocení projektů jsou dodržena základní pravidla:*

- Hodnotitel nehodnotí vlastní projekt.
- Hodnotitel nehodnotí projekt žadatele, k němuž je pracovně či osobně vázán.
- Hodnotitel se nepodílel na zpracování projektu.
- V případě rozdělení projektů mezi členy výběrové komise, hodnotitelé (minimálně 2 na projekt) představí navržené bodování projektu a způsob bodování celé výběrové komisi, která jej odsouhlasí či po diskusi upraví bodování – každý projekt je odsouhlasen celou výběrovou komisí.

Hodnotitelé jsou osoby kompetentní, které obsahu, rozsahu, problematice a možným dopadům projektu rozumí. Přizvání k hodnocení mohou být také zástupci Státního zemědělského intervenčního fondu, Ministerstva zemědělství, odborníci v dané oblasti. Jejich hlas má následně váhu poradní.

#### **4.4.8 ZAJIŠTĚNÍ AUDITNÍ STOPY**

Dokumentace týkající se realizace SCLLD je uchovávána nejméně 10 let od ukončení realizace. Za archivaci dokumentů je odpovědná kancelář MAS, která se řídí vnitřní směrnici Úschova účetních záznamů, archivování dokladů. Dokumentace bude archivována v souladu s platnou legislativou v sídle MAS, kde je k tomu určený zvláštní prostor. Archivaci budou podléhat zápisy z jednání orgánů, dokumentace související s vyhlášenou výzvou, dokumentace projektů, dokumentace a záznamy související s realizací SCLLD.

## **4.5 POPIS ANIMAČNÍCH AKTIVIT**

Stejně jako při přípravě strategie CLLD, kdy kancelář MAS maximálně zapojila veřejnost a partnery MAS do její tvorby, tak v trendu společné komunikace a spolupráce bude nadále pokračovat při samotné implementaci strategie CLLD.

*Komunikace interní a externí*

Pokud hovoříme o komunikaci, musíme předně zmínit komunikaci interní, komunikaci Kanceláře MAS s orgány MAS, ať již osobní, telefonickou či emailovou. Z pravidelných schůzek je Výkonné radě MAS zasílán každotýdenní report o fungování, činnostech MAS.

Dle potřeby či 1x za tři měsíce se rada schází a řeší zásadní otázky fungování MAS, implementace strategie (v jednotlivých činnostech uvedených výše). Interní komunikace se pak týká také členů MAS, kteří jsou oslovováni pro aktivní zapojení se do tvorby strategie CLLD a její aktualizace. Valná hromada, nejvyšší orgán MAS, se pak schází pravidelně 1x za rok a řeší otázky strategie CLLD, které nejsou v kompetenci Kanceláře MAS Živé pomezí či Výkonné rady.

Komunikace probíhá a bude probíhat na partnerském přístupu, na základě znalostí místní situace, za využití moderních komunikačních metod (pořádání workshopů, pořádání besed, vzájemných setkání). Využito bude webových stránek MAS, FB profilu MAS, metod dotazníkového šetření, pořádání anket, zapojení všech zainteresovaných stran.

Probíhá a nadále bude probíhat osobní komunikace, emailová komunikace, předávání aktuálních informací, při maximální dbání na transparentnost fungování MAS Živé pomezí a celého procesu implementace strategie komunitně vedeného místního rozvoje.

Komunikace není a nebude zaměřena pouze na komunikaci s členy MAS, ale na široký okruh všech aktérů v území bez omezení pouze na členství. Rozhodující je zpětná vazba, přednesení potřeb plynoucích z území, následné využití možností dotačních operačních programů, lepší zacílení výzev, pomoc a řešení problémových oblastí při rozvíjení území MAS. Navázání „uzší“ spolupráce se vzdělávacími zařízení v regionu, orgány státní správy, místními samosprávami, Úřadem práce, Okresní hospodářskou komorou Znojmo, podnikateli a organizacemi působícími v území MAS Živé pomezí, je jedním z prioritních cílů pro programové období 2014 – 2020.

### *Informování žadatelů*

O připravovaných výzvách budou možní žadatelé informováni na webu MAS, vývěsce a také se předpokládá cílené oslovování možných žadatelů prostřednictvím emailové a telefonické komunikace. Kancelář si za dobu své působnosti vytvořila databázi kontaktů subjektů působících v území MAS dle různých oblastí jejich působnosti. Žadatelé budou moci konzultovat své žádosti s pracovníky kanceláře a kancelář MAS bude k připravovaným výzvám pořádat školení pro možné příjemce. Následný způsob výběru projektů je nediskriminační, transparentní, plně v souladu s metodikou pro tvorbu strategie CLLD. Informace jsou veřejné, volně přístupné na webových stránkách MAS Živé pomezí Krumlovsko – Jevišovicko.

### *Podpora žadatelů a koordinace aktivit místních aktérů*

Místní akční skupina Živé pomezí disponuje seznamem Karet připravenosti projektů své členské základny včetně předběžných rozpočtů a harmonogramů jejich realizace. Seznam je neustále aktualizován. Zasláné Karty projektů jsou společně s analýzou území, zpracovaného dotazníkového šetření, ze kterého vzešly výstupy obsahující problémové oblasti území k řešení, platformou pro vytvoření strategického rámce strategie CLLD a následného akčního plánu.

Pracovníci Kanceláře MAS jsou a budou podporou vedoucí k rozvoji a implementaci zamýšlených projektových záměrů. Tam, kde je to potřebné, podněcují vzájemnou spolupráci mezi všemi aktéry, informují o možných dotačních prostředcích, které by mohly dopomoci k realizaci projektových záměrů.

MAS Živé pomezí je zprostředkovatelem předávání informací nejen o projektech plánovaných, ale i projektech realizovaných. Pracovníci MAS Živé pomezí jsou účastni školení, průběžně se neustále vzdělávají, vyhledávají aktuální a relevantní informace, to vše pro to, aby mohli být nápomocni poskytovat kvalifikované poradenství nejen k předkládaným záměrům. Také účast na komunitních jednání pracovních, zájmových skupin, pořádaných seminářích, je velmi důležitá. Informace zde získané znovu předávají členské základně, jednotlivým orgánům MAS, žadatelům. Konzultace žadatelům jsou následně poskytovány v pracovní dny osobně, emailem či telefonicky.

## **4.6 SPOLUPRÁCE MEZI MAS ŽIVÉ POMEZÍ NA NÁRODNÍ A NADNÁRODNÍ ÚROVNI**

Místní akční skupina Živé pomezí Krumlovsko – Jevišovicko vidí ve vzájemné spolupráci se všemi významnými aktéry velký potenciál. Spolupráce již v předchozích letech probíhala, nicméně jedním ze zásadních cílů MAS, je navázání spolupráce a partnerství nového, ať již na úrovni místní, národní či mezinárodní. Taktéž péče a rozvíjení partnerství, vzájemné spolupráce již existující, je jednou z priorit pro období let 2014 - 2020.

### *Spolupráce na místní úrovni*

MAS v programovém 2007 – 2013 úzce spolupracovala se sousedními místními akčními skupinami (MAS Dolní Morava), s dobrovolnými svazky obcí v území, městy Moravský Krumlov a Jevišovice.

Výstupem vzájemné spolupráce 10 MAS Jižní Moravy pak byla Metodická příručka s uvedením příkladů dobré praxe pro místní akční skupiny (souhrn dobré praxe a zkušeností z činnosti MAS v programovém období 2007 – 2013) „Transparentní regionální rozvoj na principu metody LEADER“. MAS Živé pomezí se také v novém programovém období zapojí do projektu MŠMT „Místní akční plány pro rozvoj vzdělávání“ jako partner MAS Znojemské vinařství.

Dále je MAS Živé pomezí připravena navázat úzkou spoluprací se svým členem, mikroregionem Moravskokrumlovsko, který by se v roce 2016 měl stát nositelem pokračujícího projektu Svazu měst a obcí „Systémová podpora rozvoje meziobecní spolupráce v ČR v rámci území správních obvodů obcí s rozšířenou působností“.

V programovém období 2007 – 2013, Živé pomezí Krumlovsko - Jevišovicko realizovalo s partnerskou MAS Dolní Morava, 2 tematické projekty spolupráce:

- Po stopách prapředků – projekt zaměřen na zvyšování povědomí veřejnosti o historické a kulturní hodnotě území regionu.
- Oživení tradic a folkloru na jihu Moravy – projekt zaměřen na téma folkloru a lidové kultury v území partnerských MAS.

#### *Spolupráce na národní úrovni*

Místní akční skupina Živé pomezí Krumlovsko - Jevišovicko je aktivním členem Národní sítě místních akčních skupin (NS MAS ČR). Zástupci MAS Živé pomezí se účastní setkání, konferencí a workshopů, kde navazují kontakty a vzájemně si předávají zkušenosti z oblasti rozvoje venkova, spolupodílí se na připomínkování legislativy a dokumentace.

Užší spolupráce mezi místními akčními skupinami je na úrovni krajské sítě MAS Jihomoravského kraje, kdy se MAS Živé pomezí zapojuje do pracovních jednání ze všech možných oblastí působnosti MAS. S ostatními MAS z kraje Živé pomezí spolupracuje na společné účasti a prezentaci na akcích jako je Země živitelka, Regiontour a LeaderFest. Místní akční skupina Živé pomezí Krumlovsko - Jevišovicko je partnerem Sítě pro venkov Jihomoravského kraje, zřízené Ministerstvem zemědělství jako komunikační platforma Programu rozvoje venkova ČR 2007 - 2013.

Pro programové období 2014 – 2020 se pak místní akční skupina Živé pomezí zaměří na vyhledávání a navazování nové možné vzájemné spolupráce s významnými aktéry, nejlépe v oblasti sdílení příkladů dobré praxe v projektech, které bude vhodné aplikovat na území MAS Živé pomezí, a které budou přinášet spravovanému území prokazatelný užitek a prospěch.

#### *Spolupráce na nadnárodní úrovni*

Na nadnárodní úrovni MAS Živé pomezí v období let 2007 - 2013 nerealizovala projekty, avšak má vlastní zkušenosti s navazováním kontaktů a výměnou zkušeností. MAS Živé pomezí spolupracovala se spřáteleným Syndicat Mixte des Monts de la Madeleine z Francie. S francouzskými kolegy probíhala výměna zkušeností v oblasti činností aktivizace dění v regionu.

Pro nové období 2014 – 2020 bude zahájeno vyhledávání nových možností spolupráce, navázání nových partnerství, monitorování možností mezinárodní spolupráce, které by opět spravovanému území MAS Živé pomezí mohlo dopomoci k jeho rozvoji a zvýšení konkurenceschopnosti. Velký potenciál vidí MAS Živé pomezí v přeshraniční spolupráci s přihlédnutím k blízkosti hranic s Rakouskem. Velmi důležité bude pokusit se vyhledat vhodný pilotní projekt, který by posléze znamenal pro MAS Živé pomezí novou, oboustranně výhodnou přeshraniční spolupráci.

Realizace projektů spolupráce na místní, národní či mezinárodní úrovni je velmi náročná, náročná na čas, nutnost přijetí nových opatření, v neposlední řadě náročná na jazykové kompetence, ale realizace takovýchto projektů je nesmírně přínosná pro celé území MAS Živé pomezí. Velkým přínosem jsou příklady dobré praxe, inspirace, učení se od partnerů, přínos nových nápadů, zvýšení kvalifikace a odbornosti pracovního týmu MAS.

## **4.7 OPATŘENÍ PRO ŘÍZENÍ A SLEDOVÁNÍ STRATEGIE**

Opatření pro řízení a sledování, hodnocení strategie jsou dána nastavením systému monitoringu a evaluace strategie. Kvalitní nastavení systému vyhodnocování realizace strategie CLLD je podmínkou pro vyhodnocování souladu skutečných potřeb s nastavením, úspěšnosti zacílení zásahu, vyhodnocováním dosažených změn.

#### 4.7.1 MONITORING A VYHODNOCENÍ SCLLD

Monitorování (monitoring) je procesem kontinuálním, který je primárně zaměřen na sběr dat a informací potřebných k evaluaci. Monitorování se sekundárně zaměřuje na vytvoření systému sběru informací, dat a jejich shromažďování. Při monitorování dochází ke vzájemnému porovnání aktuálních dat, s daty výchozími, s daty naplánovanými. Monitorování je zjišťování stavu a změny, pokroku při realizaci, implementaci projektu. Jde o činnost, která probíhá v průběhu celé realizace projektů a vlastně také po jejich ukončení.

Pro reprezentativní monitorování je rozhodující vzájemná vazba na vytyčené cíle a měřitelné indikátory (ukazatele).<sup>92</sup> Monitorovací indikátory jsou ve strategii CLLD nastaveny na základě indikátorových soustav jednotlivých operačních programů (PRV, IROP, OP Z).

Indikátory jsou nástrojem měření vytyčeného cíle/plánu. Slouží k měření dosažených efektů jednotlivých fází implementace. Indikátor (ukazatel) musí být jasně definován, má svůj kód, název, měrnou jednotku vč. popisu způsobu měření se zdrojem údajů. Dále je vyjádřen hodnotou výchozí, cílovou, dosaženou. Indikátor je vyjádřen číselnou hodnotou, která velmi napomáhá v hodnocení, v dalším procesu rozhodování.

Hodnoty definované u indikátorů:

- výchozí hodnota indikátoru – měřeno před začátkem realizace
- cílová hodnota indikátoru – stanovený stav, kterého chceme dosáhnout
- dosažená hodnota indikátoru – hodnota naplnění indikátoru
- závazek – součet cílových hodnot indikátorů

Dělení indikátorů:

- Indikátory výstupů – zpravidla jde o výstupy vyjádřené ve fyzikálních jednotkách, počtech, kusech, ...
- Indikátory výsledků – jde již o prokázání, zda vytyčeného cíle bylo dosaženo, zpravidla vyjádřeno v penězích či ve fyzických hodnotách.
- Indikátory kontextové – ty charakterizují prostředí, nejsou příliš vhodné pro přímé hodnocení

<sup>92</sup> MMR, Metodický pokyn pro evaluace v programovém období 2014 – 2020, verze 3:0, Evropské strukturální a investiční fondy.

MAS Živé pomezí, jakožto nositel strategie, musí mít dobrý přehled o míře naplňování a úspěšnosti implementace této strategie. Kvalitní vyhodnocení strategie komunitně vedeného místního rozvoje poukáže, jak efektivně byla cílena podpora na potřeby území a zda bylo dosaženo příznivých změn v území. Pro sledování strategie slouží monitorovací indikátory stanovené s ohledem na opatření strategie CLLD. Pro vlastní hodnocení strategie, byly stanoveny indikátory na úrovni specifických cílů strategie, tyto indikátory eviduje kancelář MAS pro vlastní potřebu mimo MS 2014+. Sledování těchto indikátorů slouží pro potřeby průběžného sledování implementace a evaluace strategie.

V případně potřebných úprav strategie navrhne manažer SCLLD řešení, postupy, případně aktualizaci strategie Valné hromadě. Základním nástrojem monitoringu pro MAS je monitorovací systém MS 2014+, jehož prostřednictvím MAS podává monitoring o realizaci projektů naplňujících strategii.

MS2014+ umožňuje sledovat jednotlivé integrované projekty realizované v rámci integrovaných nástrojů a také samotné integrované nástroje. Všechny zúčastněné subjekty využívají MS2014+ s ohledem na svoji roli v implementačním systému. MMR – ORP průběžně monitoruje pokrok realizace strategie a plnění územní dimenze, MAS monitoruje prostřednictvím systému realizaci projektů naplňujících SCLLD. Finanční plán strategie a plánované hodnoty indikátorů jsou do systému zadávány MAS v rámci žádosti o podporu integrované strategie podané na základě výzvy na předkládání integrovaných strategií. Údaji z integrovaných projektů realizovaných v rámci integrovaného nástroje je sledováno plnění finančního plánu a plánovaných hodnot indikátorů. Nositel strategie předkládá s půlroční frekvencí Zprávu o plnění integrované strategie MMR – ORP. Na základě této Zprávy MMR – ORP připraví stručnou informaci o stavu plnění integrovaných strategií pro NSK, která projedná případné návrhy na změny integrovaného nástroje. Postup při provádění změn je popsán níže. MAS provádí vlastní průběžná vyhodnocování plnění strategie a spolupracuje s ŘO při průběžném vyhodnocování naplňování finančního plánu a dosahování cílových hodnot indikátorů.



## 4.7.2 ZPRÁVA O PLNĚNÍ STRATEGIE CLLD

MAS provádí prostřednictvím MS2014+ monitorování realizace jednotlivých projektů a také monitorování realizace strategie. Zprávu o plnění SCLLD projednává a schvaluje Valná hromada. Zprávu MAS předkládá 2x ročně (do 15. 1. s použitím údajů k 31. 12. a do 15. 7. s použitím údajů k 30. 6.). Struktura zprávy je dle přílohy č. 10 Metodického pokynu pro využití integrovaných nástrojů v programovém období 2014 – 2020. Zpráva je přístupná v monitorovacím systému ŘO. Řídící orgán je zodpovědný za kontrolu Zprávy o plnění strategie. V případě vrácení Zprávy o plnění strategie k úpravám se zdůvodněním výhrad je nositeli strategie (MAS) dána lhůta max. 20 pracovních dnů ke zjednání nápravy.

Zpráva o plnění integrované strategie obsahuje informace o celkovém kontextu integrovaného nástroje v rámci regionu. Součástí zprávy je přehled vývoje realizace SCLLD, schválených a realizovaných projektů a plnění podmínek SCLLD včetně plnění indikátorů a dodržení finančního plánu. Na základě hodnocení dosaženého plnění SCLLD a hodnocení kontextu v rámci regionu může MAS Živé pomezí ve Zprávě o plnění SCLLD navrhnout změny SCLLD.

Do 30 pracovních dnů od ukončení financování posledního projektu realizace SCLLD (okamžik úhrady závěrečné platby ve prospěch příjemce) předkládá MAS Závěrečnou zprávu o plnění SCLLD. Struktura a obsah této zprávy je stejný jako v případě řádné pololetní Zprávy o plnění strategie.

Přehled předkládání monitorovací zprávy o plnění strategie CLLD

- do 15. 01. (údaje k 31. 12.)<sup>93</sup>
- do 15. 07. (údaje k 30. 06.)<sup>94</sup>

<sup>93</sup> MPIN 2014 – 2020, verze listopad 2015

<sup>94</sup> Taktéž

### 4.7.3 ZMĚNY A AKTUALIZACE SCLLD

Na základě monitoringu a průběžného hodnocení realizace SCLLD může MAS navrhnout změny SCLLD. Za přípravu změn a aktualizaci SCLLD je odpovědná kancelář MAS. Změny strategie a případnou aktualizaci projedná Výkonná rada. Změnu strategie schvaluje nejvyšší orgán MAS, kterým je Valná hromada. Maximálně do 10 pracovních dní od schválení změn strategie musí MAS podat žádost o změnu strategie prostřednictvím ISKP 2014+.

Změny strategie lze rozdělit na podstatné a nepodstatné. Nepodstatné změny nevyžadují vyhotovení nového akceptačního dopisu zohledňujícího schválené změny – Dodatku k Prohlášení o akceptaci strategie CLLD. K provedení těchto změn stačí, aby je MMR – ORP vzalo na vědomí, respektive akceptovalo prostřednictvím MS2014+.

Výčet nepodstatných změn:

- Změna kontaktních osob či statutárních zástupců, změna sídla a dalších obecných informací
- Uzavření a změna smluv s partnery MAS
- Změna manažera SCLLD

Ostatní změny jsou považovány za podstatné, zejména jedná-li se o změnu ve finančním plánu SCLLD, změnu indikátorů, o změnu strategických cílů a opatření. V případě, že z žádosti o změnu SCLLD jednoznačně nevyplývá, zda je navrhovaná změna podstatnou či nepodstatnou, rozhoduje a o jejím zařazení MMR – ORP.

Na základě zpráv o plnění integrovaných strategií, zpracovává MMR – ORP doporučení pro přípravu harmonogramu výzev. Dále také slouží jako podklad pro Zprávu o pokroku integrovaných nástrojů, slouží jako podklad pro vyhotovení Výroční zprávy o implementaci DoP pro nové programové období 2014 – 2020.

### 4.7.4 PROCES EVALUACE

Evaluace je náročný a velmi obsáhlý proces. V tomto procesu je kladen velký důraz na nezávislé zpracování, kvalitu, odbornost, transparentnost a vypovídající hodnoty výsledků práce za dodržení principu triangulace.<sup>95</sup>

<sup>95</sup> Princip triangulace – závěr musí být podložen nejméně 2 různými zdroji dat, metodami hodnocení.

Zásadním momentem evaluace je zajištění nestranného a věcného zhodnocení dosahování cílů a efektů strategie. Evaluace je proces, jehož prostřednictvím se vyhodnocuje plnění cílů a aktivit stanovených strategií. Při evaluaci je využíváno několik kvantitativních a kvalitativních metod a přístupů.

Mezi metody, které budou uplatňovány, patří: užití dotazníkového šetření, pozorování, užití statistických metod, ověřování. Do evaluace budou zapojeni členové a partneři MAS, žadatelé, veřejnost a odborná veřejnost, případně instituce z oblasti vědy, výzkumu a expertní posouzení. Cílem hodnocení strategie bude určit, zda cílů bylo dosaženo, jak efektivní a přínosná byla implementace strategie území MAS Živé pomezí Krumlovsko - Jevišovicko.

#### *Evaluace na úrovni projektů*

Evaluace na úrovni projektů vychází z posuzování dílčích kritérií stanovených strategickým dokumentem. Vstupním dokumentem pro vyhodnocení je monitorovací zpráva popisující míru dosahování monitorovacích kritérií. Výsledky tohoto kroku jsou vstupními údaji pro vyhodnocování opatření, priorit a cílů.

U projektů bude vyhodnocení prováděno formou dotazníků nebo řízených rozhovorů se žadatelem, zdrojem informací bude dokumentace projektu a posouzení dosažených monitorovacích kritérií. Vhodnou formou pro zjišťování bude stanovení otázek a záznam odpovědí, např. Zlepšila se situace žadatele či stav, k němuž projekt měl přispívat?, Mohl by projekt přispět ke zlepšení situace i u jiných žadatelů, na jiném místě?, Má projekt dopad na aktualizaci strategie?

#### *Evaluace procesů*

Nezbytnou součástí evaluace je vyhodnocení postupů a procesů ze strany kanceláře MAS a orgánů MAS. Posuzován bude průběh administrace projektů od výzvy po proces administrace jednotlivých projektů, posuzována bude práce výběrové komise, a to zda vedou vybrané projekty k dosahování priorit a cílů programových rámců a strategie.

Za zpracování podkladových materiálů pro hodnocení je zodpovědná kancelář MAS. Jednotlivé orgány MAS v souladu se stanovami a interními předpisy za dílčí části hodnocení a aktualizace strategie. Dílčím výsledkem procesu evaluace bude Zpráva o provedené evaluaci integrované strategie. Evaluace bude prováděna zpravidla v návaznosti na potřebu aktualizace strategie, tj. přibližně jednou za 2 roky.

MAS Živé pomezí, jakožto nositel SCLLD, provádí povinnou mid-term evaluaci plnění a provádění SCLLD, cílem této komplexní průběžné evaluace je zlepšení implementace strategie. Po ukončení realizace SCLLD MAS provede ex-post evaluaci, jejímž cílem je vyhodnocení, jak efektivní byla realizace strategie a zda bylo dosaženo stanovených cílů. Za provedení evaluace je zodpovědná kancelář MAS, která evaluaci připraví ve spolupráci s Revizní komisí a následně ji předkládá Valné hromadě ke schválení.

Projednávání výsledků evaluace strategie CLLD MAS Živé pomezí v orgánech MAS představuje zpětnou vazbu. Zveřejnění evaluace představuje transparentnost. Dodržení etického kodexu a neustálé odborné vzdělávání pracovníků Kanceláře MAS Živé pomezí pak představuje záruku odbornosti při evaluačním procesu.

Cílem Implementační části strategie komunitně vedeného místního rozvoje místní akční skupiny Živé pomezí Krumlovsko – Jevišovicko bylo představit strukturu a způsob řízení místní akční skupiny, jednotlivých činností orgánů místní akční skupiny, jejich úkolů, povinností, odpovědností. Dále byly představeny činnosti orgánů nejvyšších, plnících funkci rozhodovací, výběrové, monitorovací a kontrolní. Byly popsány administrativní postupy vyhlášení výzev místní akční skupiny, příjem projektů, jejich hodnocení a schvalování k realizaci, jejich monitorování, kontrola a evaluace. Cílem bylo představit postup zajišťující transparentní výběr projektů. Popsány byly animační aktivity a spolupráce místní akční skupiny na národní a mezinárodní úrovni. Představena byla opatření pro řízení a sledování strategie včetně monitoringu a vyhodnocení strategie CLLD, zprávy o jejím plnění, postupech při změnách, aktualizacích strategie a procesu evaluace. Cíle bylo plně dosaženo.

## 5 ZÁVĚR

Zpracovaná a předkládaná strategie komunitně vedeného místního rozvoje (SCLLD) je stěžejním dokumentem definujícím aktivitu, činnosti Místní akční skupiny Živé pomezí Krumlovsko – Jevišovicko, v programovém období 2014 - 2020.

Aktuální verze strategie CLLD je zveřejněna na webových stránkách MAS Živé pomezí <http://zivepomezi.cz/> a podléhá schválení členy místní akční skupiny. Dokument je živým dokumentem, dokumentem, který bude aktualizován, upravován. Poslední aktualizace proběhla dne 01. 07. 2017. Při tvorbě strategie CLLD byly dodrženy veškeré metodické dokumenty a s jejich pravidly je v souladu.

## ZDROJE

*Atlas krajiny České republiky: Landscape atlas of the Czech Republic.* Praha: Ministerstvo životního prostředí České republiky, 2009, 1 atlas (331 s.). ISBN 978-80-85116-59-5

DRESLER, Petr. *Po stopách prapředků.* Břeclav: Pro MAS Dolní Morava a Živé pomezí Krumlovsko - Jevišovicko vydal Malovaný kraj, 2013, 119 s. ISBN 978-80-904956-6-1

MINISTERSTVO PRO MÍSTNÍ ROZVOJ ČR. *Strategie regionálního rozvoje České republiky na období 2014 – 2020.* [online] © 2015 [cit. 2015-12-27]. Dostupné z: <http://www.liberec.cz/files/dokumenty/odbory/odbor-strategickeho-rozvoje-dotaci/pp/strategie-reg-rozvoje-cr-14-20-2012-12-11.pdf>

MINISTERSTVO PRO MÍSTNÍ ROZVOJ ČR. *Program rozvoje obce – webová aplikace.* [online] © 2015 [cit. 2015-12-29]. Dostupné z <http://www.mmr.cz/getmedia/75e1aabc-739b-4844-8f8b-fe77488c215e/Program-rozvoje-obce-letak.pdf>

MINISTERSTVO PRO MÍSTNÍ ROZVOJ ČR. Integrovaný regionální operační program pro období 2014 – 2020. Dokument schválený Evropskou komisí dne 04. 06. 2015. Vláda České republiky schválila Integrovaný regionální program pro období let 2014 až 2020 dne 9. Července 2014 usnesením č. 555.

PORTÁL JIHOMORAVSKÉHO KRAJE. *Analýza socioekonomického rozvoje Jihomoravského kraje se specifikací potřeb po roce 2013 z hlediska kohezní politiky.* [online] © 2015 [cit. 2015-12-29]. Dostupné z: [http://www.strukturalni-fondy.cz/getmedia/e8665e4f-9678-4553-8d36-776209442c73/Analýza-SE-rozvoje-Jihomoravsky\\_loga.pdf?ext=.pdf](http://www.strukturalni-fondy.cz/getmedia/e8665e4f-9678-4553-8d36-776209442c73/Analýza-SE-rozvoje-Jihomoravsky_loga.pdf?ext=.pdf)

*Územní agenda Evropské unie 2020: k inteligentní a udržitelné Evropě rozmanitých regionů podporující začlenění: schváleno na neformálním setkání ministrů odpovědných za územní plánování a územní rozvoj 19. května 2011 v Gödöllő, Maďarsko.* Vyd. 1. Brno: Ústav územního rozvoje, 2011. ISBN 978-808-7318-195

WADE, P. a P. RINNE. *Průvodce programem LEADER založený na zkušenostech z Finska, Irsko a České republiky.* 2011, 1. GRAFEX, s.r.o.. Brno. WammalankirjapanionOy, Wammala 2008, ISSN 1238 – 6464. ISBN 978-80-87318-20-1. [online]. [cit. 2015-12-22]. Dostupné z: <http://www.uur.cz/images/5-publikacni-cinnost-a-knihovna/metodicke-pirucky-a-publikacni-materialy/2011/Leader-2011.pdf>

### Periodika

ÚOHS zřídil speciální odbor pro zkoumání zakázek u projektů podpořených z EU: Rozhovor. *Priorita: Informační zpravodaj Operačního programu Životního prostředí.* Zář 2012, roč. 5, č. 8, s. 1. [online] [cit. 2012-10-22] Dostupné z WWW: <[www.sfzp.cz](http://www.sfzp.cz)>

### Internetové zdroje

<http://zivepomezi.cz/>

<http://zivepomezi.cz/o-nas/uzemni-prislusnost/>

<http://zivepomezi.cz/o-nas/stante-se-clenem-mas/>

<http://www.mkrumlov.cz/>

<http://www.jevisovice.cz/>

<http://nsmas.cz/dokumenty/informace-o-mas/mapy-uzemi-mas/>

<http://artslexikon.cz/index.php/Suburbanizace>

<http://www.strukturalni-fondy.cz/cs/Fondy-EU/2014-2020/Operacni-programy/Integrovaný-regionální-operacni-program>  
<http://eagri.cz/public/web/mze/dotace/program-rozvoje-venkova-na-obdobi-2014/>  
[https://www.enviwiki.cz/wiki/Udr%C5%BEiteln%C3%A1\\_doprava](https://www.enviwiki.cz/wiki/Udr%C5%BEiteln%C3%A1_doprava)

OTEVŘENÁ SPOLEČNOST. *Mapa kriminality* [online]. [cit. 2015-10-12]. Dostupné z: [www.mapakriminality.cz](http://www.mapakriminality.cz)

Česká republika - Ministerstvo práce a sociálních věcí - Odbor realizace programů ESF - sociální začleňování, Výzva pro MAS na podporu strategií komunitně vedeného místního rozvoje, <https://www.esfcr.cz/vyzva-047-opz>

ČESKÝ STATISTICKÝ ÚŘAD. *Míra nezaměstnanosti*. [online]. © 2015 [cit. 2015-12-28]. Dostupné z: [https://www.czso.cz/csu/czso/domov?p\\_p\\_id=3&p\\_p\\_lifecycle=0&p\\_p\\_state=maximized&p\\_p\\_mode=view&\\_3\\_struts\\_action=%2Fsearch%2Fsearch&\\_3\\_redirect=%2Fczso%2Fportal%2Flayout%3Fp\\_1\\_id%3D20137706%26p\\_v\\_1\\_s\\_g\\_id%3D0&\\_3\\_keywords=M%C3%ADra+nezam%C4%9Bstnanosti+&\\_3\\_groupId=0](https://www.czso.cz/csu/czso/domov?p_p_id=3&p_p_lifecycle=0&p_p_state=maximized&p_p_mode=view&_3_struts_action=%2Fsearch%2Fsearch&_3_redirect=%2Fczso%2Fportal%2Flayout%3Fp_1_id%3D20137706%26p_v_1_s_g_id%3D0&_3_keywords=M%C3%ADra+nezam%C4%9Bstnanosti+&_3_groupId=0)

ČESKÝ STATISTICKÝ ÚŘAD. *Hustota zalidnění*. [online]. © 2015 [cit. 2015-12-28]. Dostupné z: [https://www.czso.cz/csu/czso/13-2105-05-v\\_letech\\_2000\\_az\\_2004-2\\_2\\_sidelni\\_struktura?p\\_p\\_id=3&p\\_p\\_lifecycle=0&p\\_p\\_state=maximized&p\\_p\\_mode=view&\\_3\\_struts\\_action=%2Fsearch%2Fsearch&\\_3\\_redirect=%2Fweb%2Fczso%2Fkatalog-produktu-vydavame&\\_3\\_keywords=hustota+zalidn%C4%9Bn%C3%AD&\\_3\\_groupId=0](https://www.czso.cz/csu/czso/13-2105-05-v_letech_2000_az_2004-2_2_sidelni_struktura?p_p_id=3&p_p_lifecycle=0&p_p_state=maximized&p_p_mode=view&_3_struts_action=%2Fsearch%2Fsearch&_3_redirect=%2Fweb%2Fczso%2Fkatalog-produktu-vydavame&_3_keywords=hustota+zalidn%C4%9Bn%C3%AD&_3_groupId=0)

ČESKÝ STATISTICKÝ ÚŘAD. *Velikostní struktura obcí*. [online]. © 2015 [cit. 2015-12-28]. Dostupné z: [https://www.czso.cz/csu/czso/13-2105-05-v\\_letech\\_2000\\_az\\_2004-2\\_2\\_sidelni\\_struktura?p\\_p\\_id=3&p\\_p\\_lifecycle=0&p\\_p\\_state=maximized&p\\_p\\_mode=view&\\_3\\_struts\\_action=%2Fsearch%2Fsearch&\\_3\\_redirect=%2Fweb%2Fczso%2Fkatalog-produktu-vydavame%3Fp\\_p\\_id%3D3%26p\\_p\\_lifecycle%3D0%26p\\_p\\_state%3Dmaximized%26p\\_p\\_mode%3Dview%26\\_3\\_struts\\_action%3D%252Fsearch%252Fsearch%26\\_3\\_redirect%3D%252Fweb%252Fczso%252Fkatalog-produktu-vydavame%26\\_3\\_keywords%3Dhustota%2Bz+obc%C3%AD+&\\_3\\_groupId=0](https://www.czso.cz/csu/czso/13-2105-05-v_letech_2000_az_2004-2_2_sidelni_struktura?p_p_id=3&p_p_lifecycle=0&p_p_state=maximized&p_p_mode=view&_3_struts_action=%2Fsearch%2Fsearch&_3_redirect=%2Fweb%2Fczso%2Fkatalog-produktu-vydavame%3Fp_p_id%3D3%26p_p_lifecycle%3D0%26p_p_state%3Dmaximized%26p_p_mode%3Dview%26_3_struts_action%3D%252Fsearch%252Fsearch%26_3_redirect%3D%252Fweb%252Fczso%252Fkatalog-produktu-vydavame%26_3_keywords%3Dhustota%2Bz+obc%C3%AD+&_3_groupId=0)

ČESKÝ STATISTICKÝ ÚŘAD. *Vývoj počtu obyvatel*. [online]. © 2015 [cit. 2015-12-28]. Dostupné z: [https://www.czso.cz/csu/czso/13-2105-05-v\\_letech\\_2000\\_az\\_2004-2\\_2\\_sidelni\\_struktura?p\\_p\\_id=3&p\\_p\\_lifecycle=0&p\\_p\\_state=maximized&p\\_p\\_mode=view&\\_3\\_struts\\_action=%2Fsearch%2Fsearch&\\_3\\_redirect=%2Fweb%2Fczso%2Fkatalog-produktu-vydavame%3Fp\\_p\\_id%3D3%26p\\_p\\_lifecycle%3D0%26p\\_p\\_state%3Dmaximized%26p\\_p\\_mode%3Dview%26\\_3\\_struts\\_action%3D%252Fsearch%252Fsearch%26\\_3\\_redirect%3D%252Fweb%252Fczso%252Fkatalog-produktu-vydavame%253Fp\\_p\\_id%253D3%2526p\\_p\\_lifecycle%253D0%2526p\\_p\\_state%253Dmaximized%2526p\\_p\\_mode%253Dview%2526\\_3\\_struts\\_action%253D%25252Fsearch%25252Fsearch%2526\\_3\\_redirect%253D%25252Fweb%25252Fczso%25252Fkatalog-produktu-vydavame%2526\\_3\\_keywords%253Dhustota%252Bzalidn%2525C4%25259Bn%2525C3%2525AD%2526\\_3\\_groupId%253D0%26\\_3\\_keywords%3DVelikostn%25C3%25AD%252Bstruktura%252Bobc%25C3%25AD%252B%26\\_3\\_groupId%3D0&\\_3\\_keywords=V%C3%BDvoj+po%C4%8Dtu+obyvatel+&\\_3\\_groupId=0, SLB](https://www.czso.cz/csu/czso/13-2105-05-v_letech_2000_az_2004-2_2_sidelni_struktura?p_p_id=3&p_p_lifecycle=0&p_p_state=maximized&p_p_mode=view&_3_struts_action=%2Fsearch%2Fsearch&_3_redirect=%2Fweb%2Fczso%2Fkatalog-produktu-vydavame%3Fp_p_id%3D3%26p_p_lifecycle%3D0%26p_p_state%3Dmaximized%26p_p_mode%3Dview%26_3_struts_action%3D%252Fsearch%252Fsearch%26_3_redirect%3D%252Fweb%252Fczso%252Fkatalog-produktu-vydavame%253Fp_p_id%253D3%2526p_p_lifecycle%253D0%2526p_p_state%253Dmaximized%2526p_p_mode%253Dview%2526_3_struts_action%253D%25252Fsearch%25252Fsearch%2526_3_redirect%253D%25252Fweb%25252Fczso%25252Fkatalog-produktu-vydavame%2526_3_keywords%253Dhustota%252Bzalidn%2525C4%25259Bn%2525C3%2525AD%2526_3_groupId%253D0%26_3_keywords%3DVelikostn%25C3%25AD%252Bstruktura%252Bobc%25C3%25AD%252B%26_3_groupId%3D0&_3_keywords=V%C3%BDvoj+po%C4%8Dtu+obyvatel+&_3_groupId=0, SLB)

ČESKÝ STATISTICKÝ ÚŘAD. *Vývoj počtu obyvatel*. [online]. © 2015 [cit. 2015-12-28]. Dostupné z: [https://www.czso.cz/csu/czso/13-2105-05-v\\_letech\\_2000\\_az\\_2004-2\\_2\\_sidelni\\_struktura?p\\_p\\_id=3&p\\_p\\_lifecycle=0&p\\_p\\_state=maximized&p\\_p\\_mode=view&\\_3\\_struts\\_action=%2Fsearch%2Fsearch&\\_3\\_redirect=%2Fweb%2Fczso%2Fkatalog-produktu-vydavame%3Fp\\_p\\_id%3D3%26p\\_p\\_lifecycle%3D0%26p\\_p\\_state%3Dmaximized%26p\\_p\\_mode%3Dview%26\\_3\\_struts\\_action%3D%252Fsearch%252Fsearch%26\\_3\\_redirect%3D%252Fweb%252Fczso%252Fkatalog-produktu-vydavame%253Fp\\_p\\_id%253D3%2526p\\_p\\_lifecycle%253D0%2526p\\_p\\_state%253Dmaximized%2526p\\_p\\_mode%253Dview%2526\\_3\\_struts\\_action%253D%25252Fsearch%25252Fsearch%2526\\_3\\_redirect%253D%25252Fweb%25252Fczso%25252Fkatalog-produktu-vydavame%2526\\_3\\_keywords%253Dhustota%252Bzalidn%2525C4%25259Bn%2525C3%2525AD%2526\\_3\\_groupId%253D0%26\\_3\\_keywords%3DVelikostn%25C3%25AD%252Bstruktura%252Bobc%25C3%25AD%252B%26\\_3\\_groupId%3D0&\\_3\\_keywords=V%C3%BDvoj+po%C4%8Dtu+obyvatel+&\\_3\\_groupId=0](https://www.czso.cz/csu/czso/13-2105-05-v_letech_2000_az_2004-2_2_sidelni_struktura?p_p_id=3&p_p_lifecycle=0&p_p_state=maximized&p_p_mode=view&_3_struts_action=%2Fsearch%2Fsearch&_3_redirect=%2Fweb%2Fczso%2Fkatalog-produktu-vydavame%3Fp_p_id%3D3%26p_p_lifecycle%3D0%26p_p_state%3Dmaximized%26p_p_mode%3Dview%26_3_struts_action%3D%252Fsearch%252Fsearch%26_3_redirect%3D%252Fweb%252Fczso%252Fkatalog-produktu-vydavame%253Fp_p_id%253D3%2526p_p_lifecycle%253D0%2526p_p_state%253Dmaximized%2526p_p_mode%253Dview%2526_3_struts_action%253D%25252Fsearch%25252Fsearch%2526_3_redirect%253D%25252Fweb%25252Fczso%25252Fkatalog-produktu-vydavame%2526_3_keywords%253Dhustota%252Bzalidn%2525C4%25259Bn%2525C3%2525AD%2526_3_groupId%253D0%26_3_keywords%3DVelikostn%25C3%25AD%252Bstruktura%252Bobc%25C3%25AD%252B%26_3_groupId%3D0&_3_keywords=V%C3%BDvoj+po%C4%8Dtu+obyvatel+&_3_groupId=0)

**ČESKÝ STATISTICKÝ ÚŘAD. Věková struktura obyvatelstva.** [online]. © 2015 [cit. 2015-12-28]. Dostupné z: [https://www.czso.cz/csu/czso/13-2105-05-v\\_letech\\_2000\\_az\\_2004-2\\_2\\_sidelni\\_struktura?p\\_p\\_id=3&p\\_p\\_lifecycle=0&p\\_p\\_state=maximized&p\\_p\\_mode=view&\\_3\\_struts\\_action=%2Fsearch%2Fsearch&\\_3\\_redirect=%2Fweb%2Fczso%2Fkatalog-produktu-vydavame%3Fp\\_p\\_id%3D3%26p\\_p\\_lifecycle%3D0%26p\\_p\\_state%3Dmaximized%26p\\_p\\_mode%3Dview%26\\_3\\_struts\\_action%3D%252Fsearch%252Fsearch%26\\_3\\_redirect%3D%252Fweb%252Fczso%252Fkatalog-produktu-vydavame%253Fp\\_p\\_id%253D3%2526p\\_p\\_lifecycle%253D0%2526p\\_p\\_state%253Dmaximized%2526p\\_p\\_mode%253Dview%2526\\_3\\_struts\\_action%253D%25252Fsearch%25252Fsearch%2526\\_3\\_redirect%253D%25252Fweb%25252Fczso%25252Fkatalog-produktu-vydavame%25253Fp\\_p\\_id%25253D3%252526p\\_p\\_lifecycle%25253D0%252526p\\_p\\_state%25253Dmaximized%252526p\\_p\\_mode%25253Dview%252526\\_3\\_struts\\_action%25253D%2525252Fsearch%2525252Fsearch%252526\\_3\\_redirect%25253D%2525252Fweb%2525252Fczso%2525252Fkatalog-produktu-vydavame%252526\\_3\\_keywords%25253Dhustota%25252Bzaldn%252525C4%2525259Bn%252525C3%252525AD%252526\\_3\\_groupId%25253D0%2526\\_3\\_keywords%253DVelikostn%2525C3%2525AD%252Bstruktura%252Bboc%2525C3%2525AD%252B%2526\\_3\\_groupId%253D0%26\\_3\\_keywords%3DV%25C3%25BDvoj%2Bpo%25C4%258Dtu%2Bobyvatel%2B%26\\_3\\_groupId%3D0&\\_3\\_keywords=V%25C4%9Bkov%25C3%A1+struktura+obyvatelstva+&\\_3\\_groupId=0](https://www.czso.cz/csu/czso/13-2105-05-v_letech_2000_az_2004-2_2_sidelni_struktura?p_p_id=3&p_p_lifecycle=0&p_p_state=maximized&p_p_mode=view&_3_struts_action=%2Fsearch%2Fsearch&_3_redirect=%2Fweb%2Fczso%2Fkatalog-produktu-vydavame%3Fp_p_id%3D3%26p_p_lifecycle%3D0%26p_p_state%3Dmaximized%26p_p_mode%3Dview%26_3_struts_action%3D%252Fsearch%252Fsearch%26_3_redirect%3D%252Fweb%252Fczso%252Fkatalog-produktu-vydavame%253Fp_p_id%253D3%2526p_p_lifecycle%253D0%2526p_p_state%253Dmaximized%2526p_p_mode%253Dview%2526_3_struts_action%253D%25252Fsearch%25252Fsearch%2526_3_redirect%253D%25252Fweb%25252Fczso%25252Fkatalog-produktu-vydavame%25253Fp_p_id%25253D3%252526p_p_lifecycle%25253D0%252526p_p_state%25253Dmaximized%252526p_p_mode%25253Dview%252526_3_struts_action%25253D%2525252Fsearch%2525252Fsearch%252526_3_redirect%25253D%2525252Fweb%2525252Fczso%2525252Fkatalog-produktu-vydavame%252526_3_keywords%25253Dhustota%25252Bzaldn%252525C4%2525259Bn%252525C3%252525AD%252526_3_groupId%25253D0%2526_3_keywords%253DVelikostn%2525C3%2525AD%252Bstruktura%252Bboc%2525C3%2525AD%252B%2526_3_groupId%253D0%26_3_keywords%3DV%25C3%25BDvoj%2Bpo%25C4%258Dtu%2Bobyvatel%2B%26_3_groupId%3D0&_3_keywords=V%25C4%9Bkov%25C3%A1+struktura+obyvatelstva+&_3_groupId=0)

**ČESKÝ STATISTICKÝ ÚŘAD. Vzdělanostní struktura obyvatelstva.** [online]. © 2015 [cit. 2015-12-28]. Dostupné z: [https://www.czso.cz/csu/czso/13-2105-05-v\\_letech\\_2000\\_az\\_2004-2\\_2\\_sidelni\\_struktura?p\\_p\\_id=3&p\\_p\\_lifecycle=0&p\\_p\\_state=maximized&p\\_p\\_mode=view&\\_3\\_struts\\_action=%2Fsearch%2Fsearch&\\_3\\_redirect=%2Fweb%2Fczso%2Fkatalog-produktu-vydavame%3Fp\\_p\\_id%3D3%26p\\_p\\_lifecycle%3D0%26p\\_p\\_state%3Dmaximized%26p\\_p\\_mode%3Dview%26\\_3\\_struts\\_action%3D%252Fsearch%252Fsearch%26\\_3\\_redirect%3D%252Fweb%252Fczso%252Fkatalog-produktu-vydavame%253Fp\\_p\\_id%253D3%2526p\\_p\\_lifecycle%253D0%2526p\\_p\\_state%253Dmaximized%2526p\\_p\\_mode%253Dview%2526\\_3\\_struts\\_action%253D%25252Fsearch%25252Fsearch%2526\\_3\\_redirect%253D%25252Fweb%25252Fczso%25252Fkatalog-produktu-vydavame%25253Fp\\_p\\_id%25253D3%252526p\\_p\\_lifecycle%25253D0%252526p\\_p\\_state%25253Dmaximized%252526p\\_p\\_mode%25253Dview%252526\\_3\\_struts\\_action%25253D%2525252Fsearch%2525252Fsearch%252526\\_3\\_redirect%25253D%2525252Fweb%2525252Fczso%2525252Fkatalog-produktu-vydavame%252526\\_3\\_keywords%25253Dhustota%25252Bzaldn%252525C4%2525259Bn%252525C3%252525AD%252526\\_3\\_groupId%25253D0%2526\\_3\\_keywords%253DVelikostn%2525C3%2525AD%25252Bstruktura%25252Bboc%252525C3%252525AD%25252B%252526\\_3\\_groupId%25253D0%2526\\_3\\_keywords%253DV%2525C3%2525BDvoj%25252Bpo%2525C4%25258Dtu%25252Bobyvatel%25252B%2526\\_3\\_groupId%253D0%26\\_3\\_keywords%3DV%2525C3%2525BDvoj%25252Bpo%2525C4%25258Dtu%25252Bobyvatel%25252B%2526\\_3\\_groupId%3D0&\\_3\\_keywords=vzd%25C4%9Blanostn%25C3%AD+struktura+obyvatel%2526\\_3\\_groupId=0](https://www.czso.cz/csu/czso/13-2105-05-v_letech_2000_az_2004-2_2_sidelni_struktura?p_p_id=3&p_p_lifecycle=0&p_p_state=maximized&p_p_mode=view&_3_struts_action=%2Fsearch%2Fsearch&_3_redirect=%2Fweb%2Fczso%2Fkatalog-produktu-vydavame%3Fp_p_id%3D3%26p_p_lifecycle%3D0%26p_p_state%3Dmaximized%26p_p_mode%3Dview%26_3_struts_action%3D%252Fsearch%252Fsearch%26_3_redirect%3D%252Fweb%252Fczso%252Fkatalog-produktu-vydavame%253Fp_p_id%253D3%2526p_p_lifecycle%253D0%2526p_p_state%253Dmaximized%2526p_p_mode%253Dview%2526_3_struts_action%253D%25252Fsearch%25252Fsearch%2526_3_redirect%253D%25252Fweb%25252Fczso%25252Fkatalog-produktu-vydavame%25253Fp_p_id%25253D3%252526p_p_lifecycle%25253D0%252526p_p_state%25253Dmaximized%252526p_p_mode%25253Dview%252526_3_struts_action%25253D%2525252Fsearch%2525252Fsearch%252526_3_redirect%25253D%2525252Fweb%2525252Fczso%2525252Fkatalog-produktu-vydavame%252526_3_keywords%25253Dhustota%25252Bzaldn%252525C4%2525259Bn%252525C3%252525AD%252526_3_groupId%25253D0%2526_3_keywords%253DVelikostn%2525C3%2525AD%25252Bstruktura%25252Bboc%252525C3%252525AD%25252B%252526_3_groupId%25253D0%2526_3_keywords%253DV%2525C3%2525BDvoj%25252Bpo%2525C4%25258Dtu%25252Bobyvatel%25252B%2526_3_groupId%253D0%26_3_keywords%3DV%2525C3%2525BDvoj%25252Bpo%2525C4%25258Dtu%25252Bobyvatel%25252B%2526_3_groupId%253D0%26_3_keywords%3DV%2525C3%2525BDvoj%25252Bpo%2525C4%25258Dtu%25252Bobyvatel%25252B%2526_3_groupId%3D0&_3_keywords=vzd%25C4%9Blanostn%25C3%AD+struktura+obyvatel%2526_3_groupId=0)

**ČESKÝ STATISTICKÝ ÚŘAD. Bytový a domovní fond.** [online]. © 2015 [cit. 2015-12-28]. Dostupné z: [https://www.czso.cz/csu/czso/13-2105-05-v\\_letech\\_2000\\_az\\_2004-2\\_2\\_sidelni\\_struktura?p\\_p\\_id=3&p\\_p\\_lifecycle=0&p\\_p\\_state=maximized&p\\_p\\_mode=view&\\_3\\_struts\\_action=%2Fsearch%2Fsearch&\\_3\\_redirect=%2Fweb%2Fczso%2Fkatalog-produktu-vydavame%3Fp\\_p\\_id%3D3%26p\\_p\\_lifecycle%3D0%26p\\_p\\_state%3Dmaximized%26p\\_p\\_mode%3Dview%26\\_3\\_struts\\_action%3D%252Fsearch%252Fsearch%26\\_3\\_redirect%3D%252Fweb%252Fczso%252Fkatalog-produktu-vydavame%253Fp\\_p\\_id%253D3%2526p\\_p\\_lifecycle%253D0%2526p\\_p\\_state%253Dmaximized%2526p\\_p\\_mode%253Dview%2526\\_3\\_struts\\_action%253D%25252Fsearch%25252Fsearch%2526\\_3\\_redirect%253D%25252Fweb%25252Fczso%25252Fkatalog-produktu-vydavame%25253Fp\\_p\\_id%25253D3%252526p\\_p\\_lifecycle%25253D0%252526p\\_p\\_state%25253Dmaximized%252526p\\_p\\_mode%25253Dview%252526\\_3\\_struts\\_action%25253D%2525252Fsearch%2525252Fsearch%252526\\_3\\_redirect%25253D%2525252Fweb%2525252Fczso%2525252Fkatalog-produktu-vydavame%252526\\_3\\_keywords%25253Dhustota%25252Bzaldn%252525C4%2525259Bn%252525C3%252525AD%252526\\_3\\_groupId%25253D0%2526\\_3\\_keywords%253DVelikostn%2525C3%2525AD%25252Bstruktura%25252Bboc%252525C3%252525AD%25252B%252526\\_3\\_groupId%25253D0%2526\\_3\\_keywords%253DV%2525C3%2525BDvoj%25252Bpo%2525C4%25258Dtu%25252Bobyvatel%25252B%2526\\_3\\_groupId%253D0%26\\_3\\_keywords%3DV%2525C3%2525BDvoj%25252Bpo%2525C4%25258Dtu%25252Bobyvatel%25252B%2526\\_3\\_groupId%3D0&\\_3\\_keywords=Bytov%25C3%BD+a+domovn%25C3%AD+fond+&\\_3\\_groupId=0](https://www.czso.cz/csu/czso/13-2105-05-v_letech_2000_az_2004-2_2_sidelni_struktura?p_p_id=3&p_p_lifecycle=0&p_p_state=maximized&p_p_mode=view&_3_struts_action=%2Fsearch%2Fsearch&_3_redirect=%2Fweb%2Fczso%2Fkatalog-produktu-vydavame%3Fp_p_id%3D3%26p_p_lifecycle%3D0%26p_p_state%3Dmaximized%26p_p_mode%3Dview%26_3_struts_action%3D%252Fsearch%252Fsearch%26_3_redirect%3D%252Fweb%252Fczso%252Fkatalog-produktu-vydavame%253Fp_p_id%253D3%2526p_p_lifecycle%253D0%2526p_p_state%253Dmaximized%2526p_p_mode%253Dview%2526_3_struts_action%253D%25252Fsearch%25252Fsearch%2526_3_redirect%253D%25252Fweb%25252Fczso%25252Fkatalog-produktu-vydavame%25253Fp_p_id%25253D3%252526p_p_lifecycle%25253D0%252526p_p_state%25253Dmaximized%252526p_p_mode%25253Dview%252526_3_struts_action%25253D%2525252Fsearch%2525252Fsearch%252526_3_redirect%25253D%2525252Fweb%2525252Fczso%2525252Fkatalog-produktu-vydavame%252526_3_keywords%25253Dhustota%25252Bzaldn%252525C4%2525259Bn%252525C3%252525AD%252526_3_groupId%25253D0%2526_3_keywords%253DVelikostn%2525C3%2525AD%25252Bstruktura%25252Bboc%252525C3%252525AD%25252B%252526_3_groupId%25253D0%2526_3_keywords%253DV%2525C3%2525BDvoj%25252Bpo%2525C4%25258Dtu%25252Bobyvatel%25252B%2526_3_groupId%253D0%26_3_keywords%3DV%2525C3%2525BDvoj%25252Bpo%2525C4%25258Dtu%25252Bobyvatel%25252B%2526_3_groupId%3D0&_3_keywords=Bytov%25C3%BD+a+domovn%25C3%AD+fond+&_3_groupId=0)

**ČESKÝ STATISTICKÝ ÚŘAD. Využití pozemků.** [online]. © 2015 [cit. 2015-12-28]. Dostupné z: [https://www.czso.cz/csu/czso/nova-data-pro-uzemne-analyticky-podklady-a-mistni-akcni-skupiny?p\\_p\\_id=3&p\\_p\\_lifecycle=0&p\\_p\\_state=maximized&p\\_p\\_mode=view&\\_3\\_struts\\_action=%2Fsearch%2Fsearch&\\_3\\_redirect=%2Fweb%2Fczso%2Fkatalog-produktu-vydavame%3Fp\\_p\\_id%3D3%26p\\_p\\_lifecycle%3D0%26p\\_p\\_state%3Dmaximized%26p\\_p\\_mode%3Dview%26\\_3\\_struts\\_action%3D%252Fsearch%252Fsearch%26\\_3\\_redirect%3D%252Fweb%252Fczso%252Fkatalog-produktu-vydavame%253Fp\\_p\\_id%253D3%2526p\\_p\\_lifecycle%253D0%2526p\\_p\\_state%253Dmaximized%2526p\\_p\\_mode%253Dview%2526\\_3\\_struts\\_action%253D%25252Fsearch%25252Fsearch%2526\\_3\\_redirect%253D%25252Fweb%25252Fczso%25252Fkatalog-produktu-vydavame%2526\\_3\\_keywords%253DSpecifick%2525C3%2525A9%252Bskupiny%252Bbuchaze%2525C4%25258D%2525C5%2525AF%25252B%25252Bzam%2525C4%25259Bstn%2525C3%2525A1n%2525C3%2525AD%2526\\_3\\_groupId%253D0%26\\_3\\_keywords%3Dvyu%25C5%25BEit%25C3%25AD%252Bpozemk%25C5%25AF%26\\_3\\_groupId%3D0&\\_3\\_keywords=V%25C3%BDvoj+po%25C4%8Dtu+tretn%25C3%BDch+&\\_3\\_groupId=0](https://www.czso.cz/csu/czso/nova-data-pro-uzemne-analyticky-podklady-a-mistni-akcni-skupiny?p_p_id=3&p_p_lifecycle=0&p_p_state=maximized&p_p_mode=view&_3_struts_action=%2Fsearch%2Fsearch&_3_redirect=%2Fweb%2Fczso%2Fkatalog-produktu-vydavame%3Fp_p_id%3D3%26p_p_lifecycle%3D0%26p_p_state%3Dmaximized%26p_p_mode%3Dview%26_3_struts_action%3D%252Fsearch%252Fsearch%26_3_redirect%3D%252Fweb%252Fczso%252Fkatalog-produktu-vydavame%253Fp_p_id%253D3%2526p_p_lifecycle%253D0%2526p_p_state%253Dmaximized%2526p_p_mode%253Dview%2526_3_struts_action%253D%25252Fsearch%25252Fsearch%2526_3_redirect%253D%25252Fweb%25252Fczso%25252Fkatalog-produktu-vydavame%2526_3_keywords%253DSpecifick%2525C3%2525A9%252Bskupiny%252Bbuchaze%2525C4%25258D%2525C5%2525AF%25252B%25252Bzam%2525C4%25259Bstn%2525C3%2525A1n%2525C3%2525AD%2526_3_groupId%253D0%26_3_keywords%3Dvyu%25C5%25BEit%25C3%25AD%252Bpozemk%25C5%25AF%26_3_groupId%3D0&_3_keywords=V%25C3%BDvoj+po%25C4%8Dtu+tretn%25C3%BDch+&_3_groupId=0)

**ČESKÝ STATISTICKÝ ÚŘAD. Sociální služby.** [online]. © 2015 [cit. 2015-12-28]. Dostupné z: [https://www.czso.cz/csu/czso/13-2105-05-v\\_letech\\_2000\\_az\\_2004-2\\_2\\_sidelni\\_struktura?p\\_p\\_id=3&p\\_p\\_lifecycle=0&p\\_p\\_state=maximized&p\\_p\\_mode=view&\\_3\\_struts\\_action=%2Fsearch%2Fsearch&\\_3\\_redirect=%2Fweb%2Fczso%2Fkatalog-produktu-vydavame%3Fp\\_p\\_id%3D3%26p\\_p\\_lifecycle%3D0%26p\\_p\\_state%3Dmaximized%26p\\_p\\_mode%3Dview%26\\_3\\_struts\\_action%3D%252Fsearch%252Fsearch%26\\_3\\_redirect%3D%252Fweb%252Fczso%252Fkatalog-produktu-vydavame%253Fp\\_p\\_id%253D3%2526p\\_p\\_lifecycle%253D0%2526p\\_p\\_state%253Dmaximized%2526p\\_p\\_mode%253Dview%2526\\_3\\_struts\\_action%253D%25252Fsearch%25252Fsearch%2526\\_3\\_redirect%253D%25252Fweb%25252Fczso%25252Fkatalog-produktu-vydavame%2526\\_3\\_keywords%253DBytov%25C3%25BD%252B%2526\\_3\\_groupId%253D0%26\\_3\\_keywords%3D%25C3%AD+soci%25C3%A1ln%25C3%AD+&\\_3\\_groupId=0](https://www.czso.cz/csu/czso/13-2105-05-v_letech_2000_az_2004-2_2_sidelni_struktura?p_p_id=3&p_p_lifecycle=0&p_p_state=maximized&p_p_mode=view&_3_struts_action=%2Fsearch%2Fsearch&_3_redirect=%2Fweb%2Fczso%2Fkatalog-produktu-vydavame%3Fp_p_id%3D3%26p_p_lifecycle%3D0%26p_p_state%3Dmaximized%26p_p_mode%3Dview%26_3_struts_action%3D%252Fsearch%252Fsearch%26_3_redirect%3D%252Fweb%252Fczso%252Fkatalog-produktu-vydavame%253Fp_p_id%253D3%2526p_p_lifecycle%253D0%2526p_p_state%253Dmaximized%2526p_p_mode%253Dview%2526_3_struts_action%253D%25252Fsearch%25252Fsearch%2526_3_redirect%253D%25252Fweb%25252Fczso%25252Fkatalog-produktu-vydavame%2526_3_keywords%253DBytov%25C3%25BD%252B%2526_3_groupId%253D0%26_3_keywords%3D%25C3%AD+soci%25C3%A1ln%25C3%AD+&_3_groupId=0)





ČESKÝ STATISTICKÝ ÚŘAD. *SLDB 2001: Obyvatelstvo podle věkových skupin* [online]. [cit. 2014-02-27]. Dostupné z: [http://vdb.czso.cz/vdbvo/maklist.jsp?kapitola\\_id=64&](http://vdb.czso.cz/vdbvo/maklist.jsp?kapitola_id=64&)

ČSÚ. *Městská a obecní statistika* [online]. [cit. 2014-03-13]. Dostupné z: <http://vdb.czso.cz/mos/okres.jsp?k=CZ0647>

ČESKÝ STATISTICKÝ ÚŘAD, krajská správa ČSÚ v Brně. *Časové řady vybraných ukazatelů - Znojmo* [online]. [cit. 2014-07-29]. Dostupné z: [http://www.czso.cz/xb/redakce.nsf/i/cr\\_vybranych\\_ukazatelu\\_znojmo](http://www.czso.cz/xb/redakce.nsf/i/cr_vybranych_ukazatelu_znojmo)

CRR. *Regionální informační servis* [online]. [cit. 2014-03-21]. Dostupné z: <http://www.risy.cz/cs>

Komplexní dotazníkové šetření v obcích Jihomoravského kraje. Dostupné z: <http://www.kr-jihomoravsky.cz/Default.aspx?ID=201445&TypeID=2>

OPŽP. *Přehledy schválených projektů* [online]. [cit. 2014-03-21]. Dostupné z: <http://www.opzp.cz/sekce/504/prehledy-schvalenych-projektu-ke-stazeni/>

ENERGETICKÝ REGULAČNÍ ÚŘAD. *Přehled údajů o licencích udělených ERÚ* [online]. [cit. 2014-03-28]. Dostupné z: <http://licence.eru.cz/index.php?roff=300>

SDRUŽENÍ CALLA. *Atlas zařízení využívající obnovitelné zdroje energie* [online]. [cit. 2014-03-28]. Dostupné z: [http://www.calla.cz/atlas/index.php?map\\_id=104#m](http://www.calla.cz/atlas/index.php?map_id=104#m)

STÁTNÍ ÚSTAV PRO KONTROLU LÉČIV. *Lékárny v regionu Znojmo* [online]. [cit. 2014-04-01]. Dostupné z: <http://www.sukl.cz/modules/apotheke/search.php>

NÁRODNÍ PAMÁTKOVÝ ÚSTAV. *Nemovitě památky* [online]. [cit. 2014-07-10]. Dostupné z: <http://monumnet.npu.cz/pamfond/hledani.php>

AOPK ČR. *Ústřední seznam ochrany přírody (ÚSOP): Objekty ústředního seznamu* [online]. [cit. 2014-07-29]. Dostupné z: <http://drusop.nature.cz/>

ČSÚ. *SLDB 2011: Bytový fond v obci* [online]. [cit. 2014-08-07]. Dostupné z: <http://vdb.czso.cz/slodbvo/#!stranka=podle-tematu&tu=30631&th=&v=&vo=null&vsouzemi=null&void=>

HBI ČESKÁ REPUBLIKA. *Online databáze firem* [online]. [cit. 2014-05-19]. Dostupné z: <http://www.hbi.cz/index.php?Lang=cs>

CENIA. *Geoportál mapových služeb* [online]. [cit. 2014-07-12]. Dostupné z: <http://geoportal.gov.cz/web/guest/wms/>

MPSV. *Pečovatelská služba* [online]. [cit. 2014-08-16]. Dostupné z: <http://www.mpsv.cz/cs/13368>

CENIA. *Informační systém statistiky a reportingu: Eroze zemědělské půdy* [online]. [cit. 2014-08-20].

CESTY KRAJEM. *Krajem dvou řek* [online]. [cit. 2014-08-21]. Dostupné z: <http://www.cestykrajem.cz/katalog/dle-lokalit/objekty/cyklostezka-dso-jevisovicka-krajem-dvou-rek/>

MINISTERSTVO FINANČÍ ČR. *Informační portál MONITOR* [online]. [cit. 2014-08-27]. Dostupné z: <http://monitor.statnipokladna.cz/2013/>

MĚSTSKÝ ÚŘAD ZNOJMO. *Střednědobý plán rozvoje sociálních služeb Znojemska na období 2015–2019* [online]. [cit. 2016-09-04]. Dostupné z: <http://www.mkrumlov.cz/download/strategicke-dokumenty/1427198662551152c6bbfc0.pdf>

MĚSTSKÝ ÚŘAD MORAVSKÝ KRUMLOV. *Střednědobý plán rozvoje sociálních služeb pro správní obvod ORP Moravský Krumlov na období 2014–2016* [online]. [cit. 2016-09-04]. Dostupné z: <http://www.mkrumlov.cz/download/strategicke-dokumenty/1427198662551152c6bbfc0.pdf>

PORTÁL SVAZU MĚSTA A OBCÍ ČESKÉ REPUBLIKY. *Strategický dokument ORP Moravský Krumlov*. [online]. © 2016 [cit. 2016-09-04]. Dostupné z: <http://portal.obcesobe.cz/smo/portal.nsf/finreps.xsp?databaseName=ObS!!smo%5Csummarydocs.nsf&documentId=F52767418799D033C1257CD5001BA7BF&action=editDocument>

### **Zákony**

Česká republika. Zákon č. 128/2000 Sb.: o obcích (obecní zřízení). In: *Sbírka zákonů Česká republika*. Praha 415: Tiskárna Ministerstva vnitra, o.p., dne 15. května 2000, roč. 2000, 38, 1737 - 1765. ISSN 1211 - 1244. [online] [cit. 2016-01-25] Dostupné z WWW: <<http://www.psp.cz/sqw/sbirka.sqw?o=3&t=422>>

Česká republika. Zákon č. 250/2000 Sb.: o rozpočtových pravidlech územních rozpočtů. In: *Sbírka zákonů Česká republika*. Praha 415: Tiskárna Ministerstva vnitra, o.p., dne 09. srpna 2000, roč. 2000, 73, s. 3557-3567. ISSN 1211 - 1244. [online] [cit. 2016-01-25] Dostupné z WWW: <<http://www.psp.cz/sqw/sbirka.sqw?o=3&t=434>>

Česká republika. Zákon č. 106/1999 Sb.: o svobodném přístupu k informacím. In: *Sbírka zákonů Česká republika*. Praha 415: Tiskárna Ministerstva vnitra, p. o., dne 08. června 1999, roč. 1999, 39, 2578 - 2582. ISSN 1211 - 1244. [online] [cit. 2016-08-02] Dostupné z WWW: <<http://aplikace.mvcr.cz/sbirkazakonu/SearchResult.aspx?q=1999&typeLaw=zakon&what=Rok&stranka=8>>

Česká republika. Vyhláška Ministerstva vnitra č. 388/2002 Sb.: o stanovení správních obvodů obcí s pověřeným obecním úřadem a správních obvodů obcí s rozšířenou působností. In: *Sbírka zákonů Česká republika*. Praha 415: Tiskárna Ministerstva vnitra, p. o., dne 30. srpna 2002, roč. 2002, 138, 7818 - 7883. ISSN 1211 - 1244. [online] [cit. 2016-08-10] Dostupné z WWW: <http://aplikace.mvcr.cz/sbirka-zakonu/SearchResult.aspx?q=2002&typeLaw=zakon&what=Rok&stranka=7>

CZECHINVEST. *Národní databáze brownfieldů* [online]. [cit. 2014-08-28]. Dostupné z: <http://www.brownfieldy.cz/seznam-brownfieldu/?p=2>

JIHOMORAVSKÝ KRAJ. *Integrovaný plán rozvoje znevýhodněných území JMK*. Dostupné z: <http://www.kr-jihomoravsky.cz/Default.aspx?ID=226437&TypeID=2>

## Ostatní zdroje

Městský úřad Moravský Krumlov, ODBOR ÚZEMNÍHO PLÁNOVÁNÍ A STRATEGICKÉHO ROZVOJE ZNOJMO – informace k ÚPD

Městský úřad Moravský Krumlov, ODBOR VÝSTAVBY A ÚZEMNÍHO PLÁNOVÁNÍ MORAVSKÝ KRUMLOV – informace k ÚPD

Městský úřad Moravský Krumlov, ODBOR INVESTIC – kancelář tajemníka

Městský úřad Znojmo, Odbor územního plánování a strategického rozvoje Znojmo

Národní databáze brownfieldů.

Ministerstvo financí ČR, informační portál MONITOR.

Evropa 2020, Strategie RR ČR 2014-2020, Strategie rozvoje JMK 2020, IPRZÚ JMK

Metodika pro standardizaci MAS v programovém období 2014–2020, schválená usnesením vlády ČR ze dne 21. 5. 2014 č. 368, včetně jejích následných schválených změn (dále také „Metodika standardizace MAS“)

MINISTERSTVO PRO MÍSTNÍ ROZVOJ. Metodické stanovisko ministryně pro místní rozvoj č. 1 k Metodickému pokynu pro využití integrovaných nástrojů v programovém období 2014-2020 k integrovanému nástroji Komunitně vedeného místního rozvoje (CLLD)

MMR, Metodický pokyn pro evaluace v programovém období 2014 – 2020, verze 3:0, Evropské strukturální a investiční fondy.

MPIN 2014 – 2020, verze listopad 2015

Turistické informace k cykloturistické mapě – Znojensko, SHOCart, 2010

MMR ČR. *Manuál tvorby Strategie komunitně vedeného místního rozvoje 2014 - 2020*. 2014.

VESPALCOVÁ, Tereza. *Analýza knihoven na území Živého pomezí Krumlovsko-Jevišovicko: Práce z bakalářské praxe*. 2013. vyd.

VYŽRÁLKOVÁ, L. *Vývoj meziobecní spolupráce v oblasti cestovního ruchu a rozvoj cestovního ruchu v ORP Moravský Krumlov*. Praha, 2015. Diplomová práce. Vedoucí diplomové práce: Ing. Iveta Hamarneh, Ph. D.

Strategie CLLD pro území MAS Sokolovsko na období 2014 - 2020. *Projekt: Podpora vzniku strategie komunitně vedeného místního rozvoje pro území MAS Sokolovsko, reg. Č. CZ. 1.08/3.2.00/14.00235*. [online] © 2015 [cit. 2015-12-29]. Dostupné z <http://mas-sokolovsko.eu/>

Strategie CLLD pro území MAS Vinařská na období 2014 - 2020. *Projekt: Podpora vzniku strategie komunitně vedeného místního rozvoje pro území MAS Vinařská, reg. Č. CZ. 1.08/3.2.00/14.00235*. [online] © 2015 [cit. 2015-12-30]. Dostupné z <http://www.mas-vinarska.cz/>

Strategie CLLD pro území MAS Moravská cesta na období 2014 - 2020. *Projekt: Podpora vzniku strategie komunitně vedeného místního rozvoje pro území MAS Moravská cesta.* [online] © 2017 [cit. 2015-02-22]. Dostupné z <http://www.moravska-cesta.cz/>

Strategie CLLD pro území MAS Pohoda venkova na období 2014 - 2020. *Projekt: Podpora vzniku strategie komunitně vedeného místního rozvoje pro území MAS Pohoda venkova.* [online] © 2017 [cit. 2015-02-23]. Dostupné z <http://www.pohodavenkova.cz/>

Strategie CLLD pro území MAS Moravský kras na období 2014 - 2020. *Projekt: Podpora vzniku strategie komunitně vedeného místního rozvoje pro území MAS Moravský kras.* [online] © 2017 [cit. 2015-02-23]. Dostupné z <http://www.mas-moravsky-kras.cz/>

Strategie CLLD pro území MAS Holicko na období 2014 - 2020. *Projekt: Podpora vzniku strategie komunitně vedeného místního rozvoje pro území MAS Holicko.* [online] © 2017 [cit. 2015-02-21]. Dostupné z <http://www.holicko.cz/>

Strategie CLLD pro území MAS Regionu Poodří na období 2014 - 2020. *Projekt: Podpora vzniku strategie komunitně vedeného místního rozvoje pro území MAS Regionu Poodří.* [online] © 2017 [cit. 2015-02-18]. Dostupné z <http://www.mas.regionpoodri.cz/>

Strategie CLLD pro území MAS Lípa pro venkov na období 2014 - 2020. *Projekt: Podpora vzniku strategie komunitně vedeného místního rozvoje pro území MAS Lípa pro venkoví.* [online] © 2017 [cit. 2015-02-18]. Dostupné z <http://www.lipaprovenkov.cz/>

Strategie CLLD pro území MAS Dolnobřežansko na období 2014 - 2020. *Projekt: Podpora vzniku strategie komunitně vedeného místního rozvoje pro území MAS Dolnobřežansko.* [online] © 2017 [cit. 2015-02-18]. Dostupné z <http://www.mas-dolnobrezansko.cz/>

Strategie CLLD pro území MAS Hradecký venkov na období 2014 - 2020. *Projekt: Podpora vzniku strategie komunitně vedeného místního rozvoje pro území MAS Hradecký venkov.* [online] © 2017 [cit. 2015-02-18]. Dostupné z <http://www.hradeckyvenkov.cz/>

Strategie CLLD pro území MAS Hradecký venkov na období 2014 - 2020. *Projekt: Podpora vzniku strategie komunitně vedeného místního rozvoje pro území MAS Hradecký venkov.* [online] © 2017 [cit. 2015-02-18]. Dostupné z <http://www.hradeckyvenkov.cz/>

Strategie CLLD pro území MAS Hradecký venkov na období 2014 - 2020. *Projekt: Podpora vzniku strategie komunitně vedeného místního rozvoje pro území MAS Hradecký venkov.* [online] © 2017 [cit. 2015-02-18]. Dostupné z <http://www.hradeckyvenkov.cz/>

Strategie CLLD pro území MAS Znojenské vinařství na období 2014 - 2020. *Projekt: Podpora vzniku strategie komunitně vedeného místního rozvoje pro území MAS Znojenské vinařství, reg. Č. CZ. 1.08/3.2.00/14.00235.* [online] © 2015 [cit. 2016-01-25]. Dostupné z <http://www.znojemskevinarstvi.cz/>

EVROPSKÁ KOMISE. *Evropa 2020: Strategie pro inteligentní a udržitelný růst podporující začlenění*

MMR. *Strategie regionálního rozvoje ČR 2014-2020*

JIHOMORAVSKÝ KRAJ. *Strategie rozvoje Jihomoravského kraje 2020*

ROŽNOVSKÝ, Jaroslav. *Sucho na území ČR a jeho dopady*: prezentace: Praha 2012

ČTÚ, *Výsledky průzkumu existence infrastruktury pro služby vysokorychlostního přístupu k internetu*. 2013